

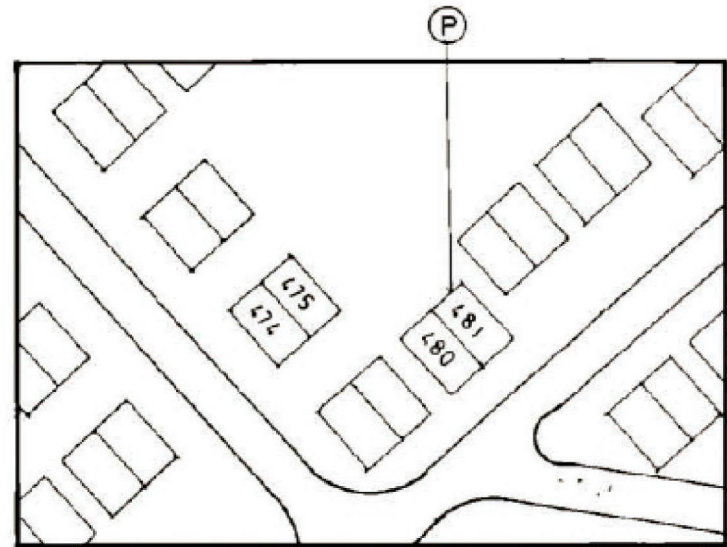
HANG HAU TOWN RESERVE AREA 31 JUNK BAY JT 481 D.D.224

SCALE

SK 148693



GROUND FLOOR PLAN



BLOCK PLAN

P=PINK

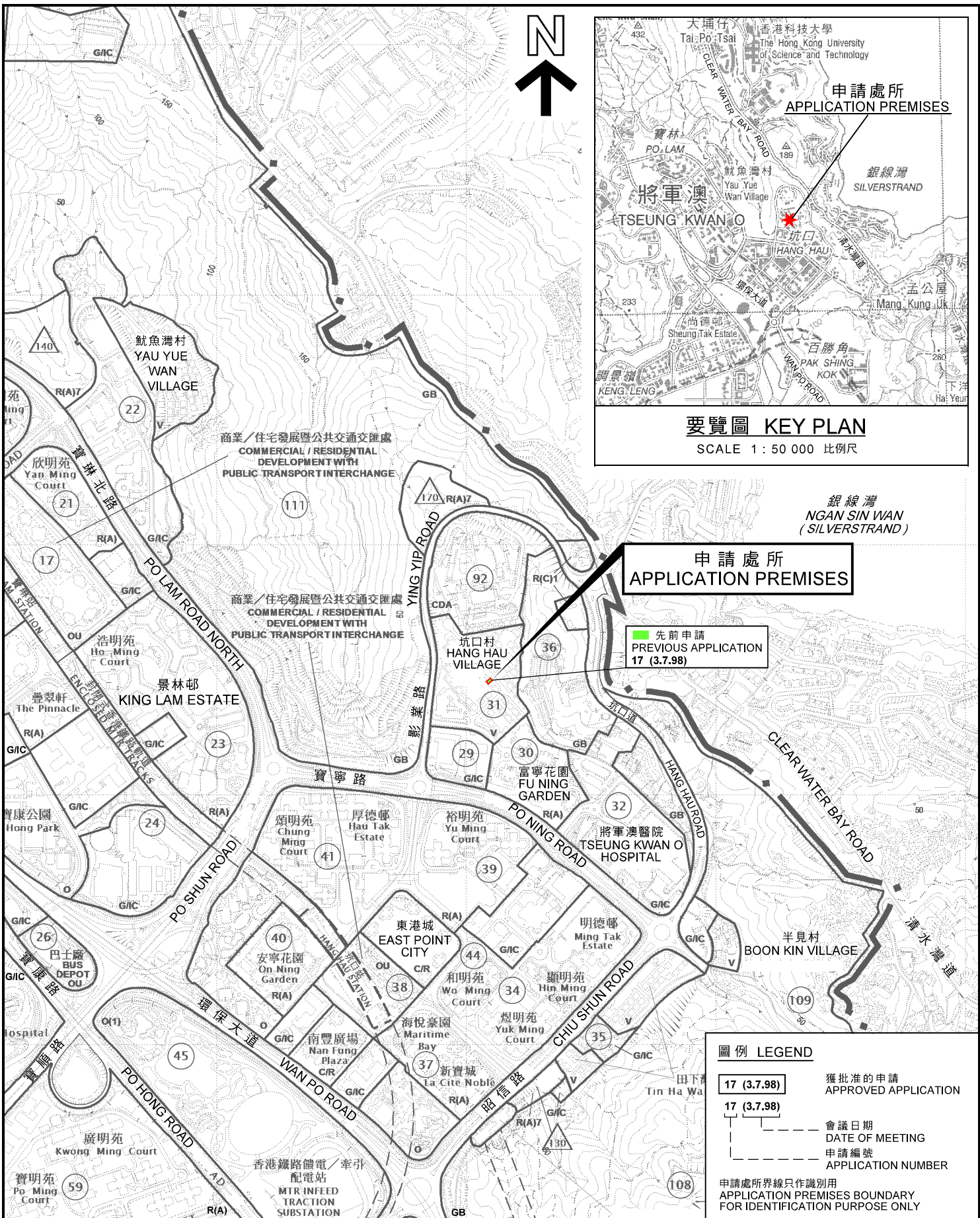
Kong Kai Cheung
Kong Kai Cheung
 EA (A.S.) B. Arch. H.K.I.A.
 Authorized Person, Architect

Application Premises

(資料來源：由申請人提供的樓宇平面圖)
 (Source : Floor Plan supplied by the Applicant)

參考編號
 REFERENCE No.
 A/TKO/114

繪圖
 DRAWING
 A-1



申請處所 APPLICATION PREMISES

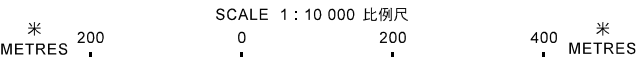
先前申請 PREVIOUS APPLICATION 17 (3.7.98)

圖例 LEGEND

17 (3.7.98)	獲批准的申請 APPROVED APPLICATION
17 (3.7.98)	會議日期 DATE OF MEETING
---	申請編號 APPLICATION NUMBER
申請處所界線只作識別用 APPLICATION PREMISES BOUNDARY FOR IDENTIFICATION PURPOSE ONLY	

位置圖 LOCATION PLAN

擬議社會福利設施 (長者日間護理中心)
將軍澳坑口村 9A 地下
PROPOSED SOCIAL WELFARE FACILITY (DAY CARE CENTRE FOR THE ELDERLY)
G/F, HOUSE 9A, HANG HAU VILLAGE, TSEUNG KWAN O

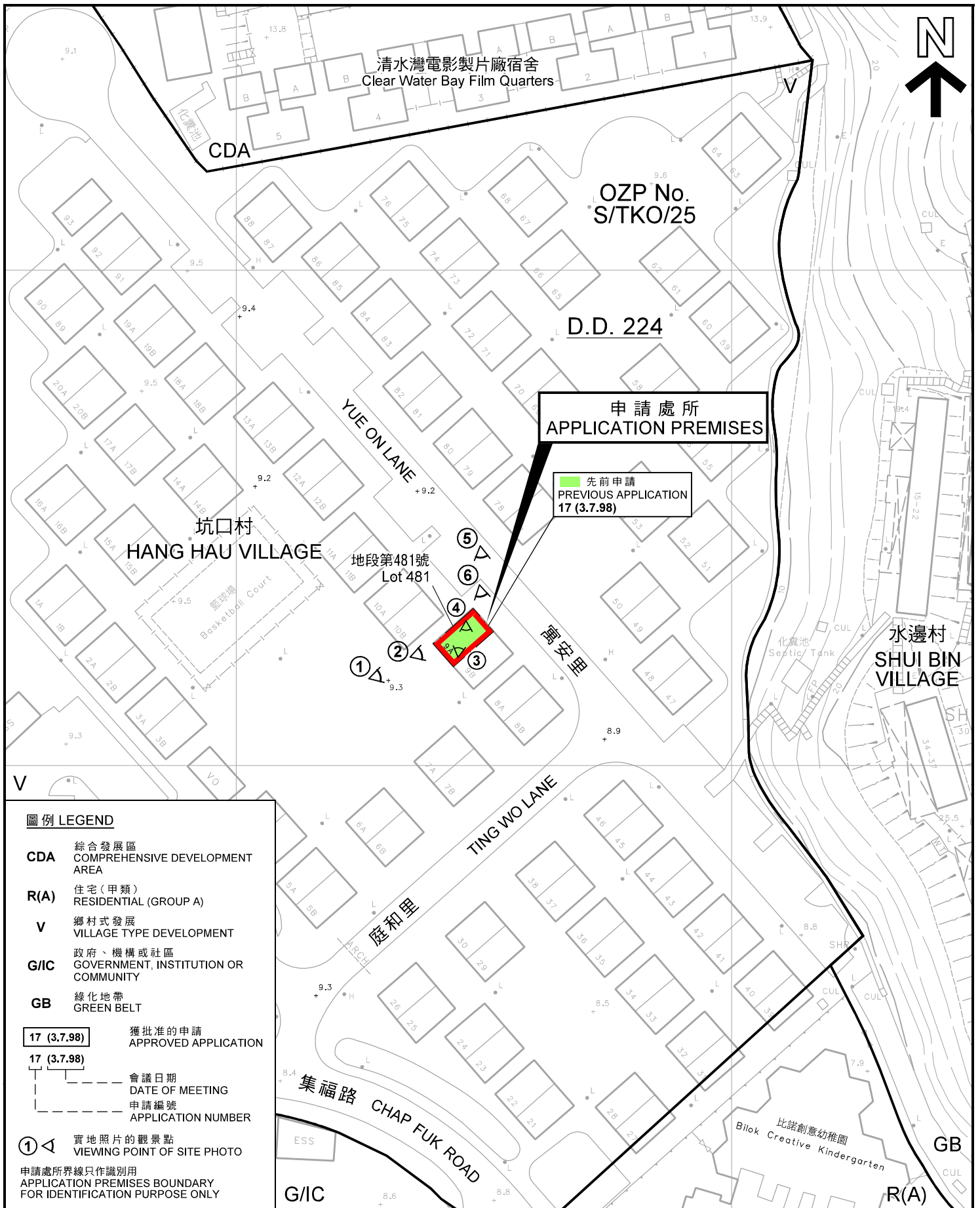


本摘要圖於2018年10月4日擬備，所根據的資料為於2017年8月11日展示的分區計劃大綱草圖編號S/TKO/25
EXTRACT PLAN PREPARED ON 4.10.2018 BASED ON DRAFT OUTLINE ZONING PLAN No. S/TKO/25 EXHIBITED ON 11.8.2017

規劃署 PLANNING DEPARTMENT

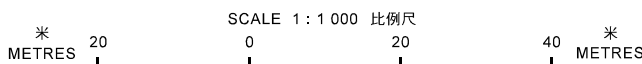


參考編號 REFERENCE No. A/TKO/114
圖 PLAN A-1



平面圖 SITE PLAN

擬議社會福利設施(長者日間護理中心)
將軍澳坑口村9 A地下
PROPOSED SOCIAL WELFARE FACILITY
(DAY CARE CENTRE FOR THE ELDERLY)
G/F, HOUSE 9A, HANG HAU VILLAGE, TSEUNG KWAN O



規劃署
PLANNING
DEPARTMENT



參考編號
REFERENCE No.
A/TKO/114

圖 PLAN
A-2

本摘要圖於2018年10月4日擬備，
所根據的資料為測量圖編號
12-NW-16A
EXTRACT PLAN PREPARED ON 4.10.2018
BASED ON SURVEY SHEET No.
12-NW-16A



清水灣電影製片廠
CLEAR WATER BAY FILM STUDIO

清水灣電影製片廠宿舍
Clear Water Bay Film Quarters

申請處所
APPLICATION PREMISES

YING YIP ROAD

坑口村
HANG HAU VILLAGE

水邊村
SHUI BIN VILLAGE

雅景別墅
JUNK BAY VILLA

影業路

集福路

CHAP FUK ROAD

比諾創意幼稚園
Bilok Creative Kindergarten

保良局甲子何玉清中學
Po Leung Kuk
Ho Yuk Ching (1984) College

港澳信義會小學
Hong Kong and Macau
Lutheran Church Primary School

富寧花園
FU NING GARDEN

寶寧路

PO NING ROAD

申請處所界線只作識別用
APPLICATION PREMISES BOUNDARY
FOR IDENTIFICATION PURPOSE ONLY

航攝照片 AERIAL PHOTO

擬議社會福利設施（長者日間護理中心）
將軍澳坑口村 9 A 地下
PROPOSED SOCIAL WELFARE FACILITY
(DAY CARE CENTRE FOR THE ELDERLY)
G/F, HOUSE 9A, HANG HAU VILLAGE, TSEUNG KWAN O

規劃署
PLANNING
DEPARTMENT



參考編號
REFERENCE No.
A/TKO/114

圖 PLAN
A-3

本摘要圖於2018年10月4日擬備，
所根據的資料為地政總署於2017年5月29日
拍得的航攝照片編號E027427C
EXTRACT PLAN PREPARED ON 4.10.2018
BASED ON AERIAL PHOTO No.
E027427C TAKEN ON 29.5.2017
BY LANDS DEPARTMENT

1

屋宇編號 9 A
HOUSE No. 9A

申請處所
APPLICATION PREMISES



2

申請處所
APPLICATION PREMISES



申請處所界線只作識別用
APPLICATION PREMISES BOUNDARY FOR IDENTIFICATION PURPOSE ONLY

實地照片 SITE PHOTO

擬議社會福利設施（長者日間護理中心）
將軍澳坑口村 9 A 地下
PROPOSED SOCIAL WELFARE FACILITY
(DAY CARE CENTRE FOR THE ELDERLY)
G/F, HOUSE 9A, HANG HAU VILLAGE, TSEUNG KWAN O

規劃署
PLANNING
DEPARTMENT



本圖於2018年10月4日擬備，所根據的資料為攝於2018年8月31日的實地照片
PLAN PREPARED ON 4.10.2018 BASED ON SITE PHOTOS TAKEN ON 31.8.2018

參考編號
REFERENCE No.
A/TKO/114

圖 PLAN
A-4a

3



申請處所內部
INTERIOR OF APPLICATION PREMISES

4



申請處所內部
INTERIOR OF APPLICATION PREMISES

實地照片 SITE PHOTO

擬議社會福利設施（長者日間護理中心）
將軍澳坑口村 9 A 地下
PROPOSED SOCIAL WELFARE FACILITY
(DAY CARE CENTRE FOR THE ELDERLY)
G/F, HOUSE 9A, HANG HAU VILLAGE, TSEUNG KWAN O

規劃署
PLANNING
DEPARTMENT



參考編號
REFERENCE No.
A/TKO/114

圖 PLAN
A-4b

本圖於2018年10月4日擬備，所根據的資料為攝於2018年8月31日的實地照片
PLAN PREPARED ON 4.10.2018 BASED ON SITE PHOTOS TAKEN ON 31.8.2018

5



6



申請處所界線只作識別用
APPLICATION PREMISES BOUNDARY FOR IDENTIFICATION PURPOSE ONLY

實地照片 SITE PHOTO

擬議社會福利設施（長者日間護理中心）
將軍澳坑口村 9 A 地下
PROPOSED SOCIAL WELFARE FACILITY
(DAY CARE CENTRE FOR THE ELDERLY)
G/F, HOUSE 9A, HANG HAU VILLAGE, TSEUNG KWAN O

規劃署
PLANNING
DEPARTMENT



本圖於2018年10月4日擬備，所根據的資料為攝於2018年8月31日的實地照片
PLAN PREPARED ON 4.10.2018 BASED ON SITE PHOTOS TAKEN ON 31.8.2018

參考編號
REFERENCE No.
A/TKO/114

圖 PLAN
A-4c