

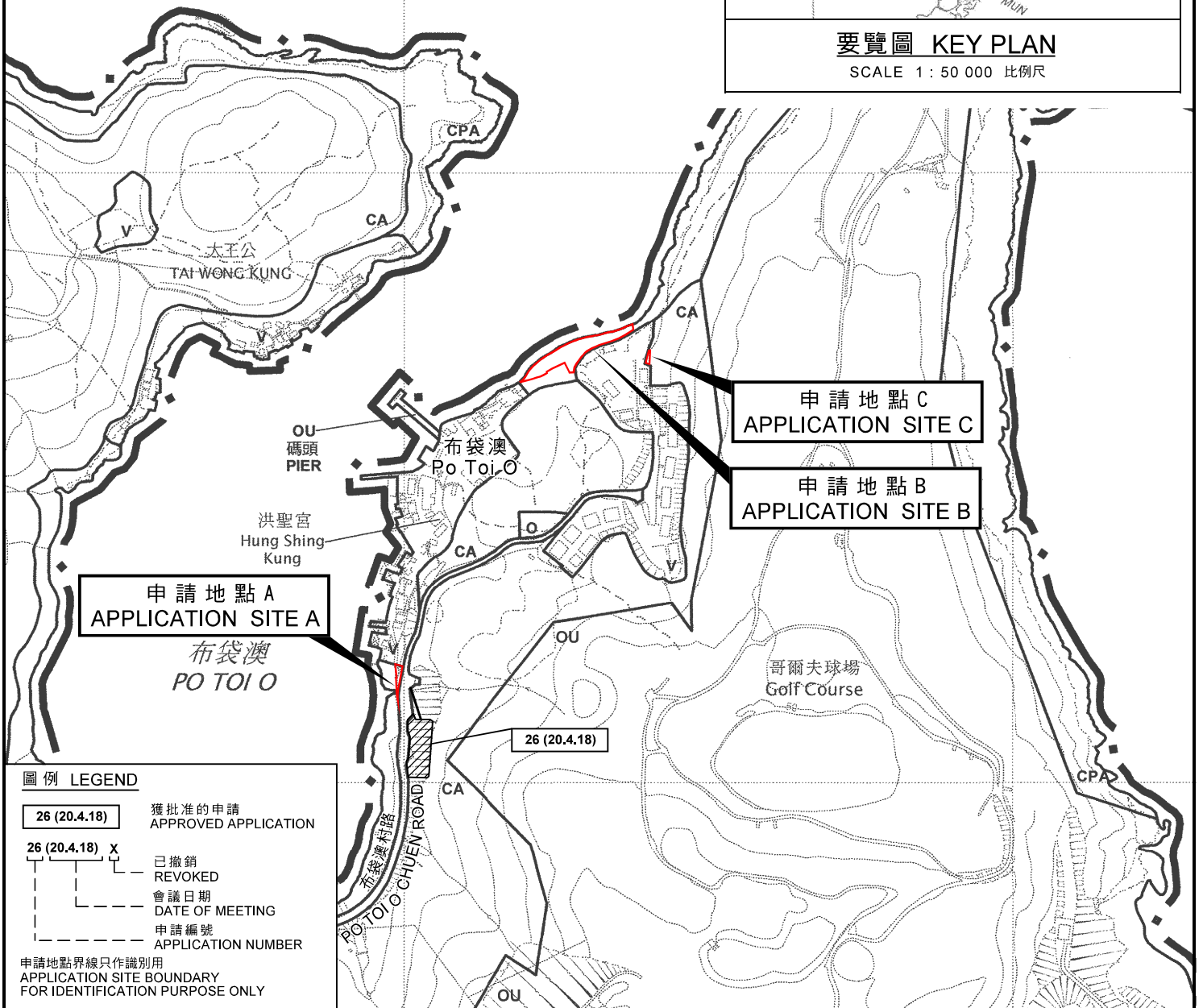
File : Y:\Daily Work\02 From other HK Projects\382770 -Tender Drawing\DGN\FIGRUE\FIGURE 6.dgn Date : 8/3/2020 User : wan46079

(資料來源：由申請人提供的總綱發展藍圖)
(Source : Master Layout Plan supplied by the Applicant)

參考編號 REFERENCE No. A/SK-CWBS/35	繪圖 DRAWING A-1
---------------------------------------	----------------------



清水灣
CLEAR WATER BAY



圖例 LEGEND

- 26 (20.4.18) 獲批准的申請
APPROVED APPLICATION
- 26 (20.4.18) X 已撤銷
REVOKED
- 會議日期
DATE OF MEETING
- 申請編號
APPLICATION NUMBER

申請地點界線只作識別用
APPLICATION SITE BOUNDARY
FOR IDENTIFICATION PURPOSE ONLY

位置圖 LOCATION PLAN

擬議公用事業設施裝置（地底污水渠）和挖土工程
西貢布袋澳丈量約份第241約的政府土地
PROPOSED PUBLIC UTILITY INSTALLATION
(UNDERGROUND SEWER)
AND EXCAVATION OF LAND
GOVERNMENT LAND IN D.D. 241, PO TOI O, SAI KUNG

本摘要圖於2020年10月29日擬備，
所根據的資料為於2006年5月30日
核准的分區計劃大綱圖編號S/SK-CWBS/2
EXTRACT PLAN PREPARED ON 29.10.2020
BASED ON OUTLINE ZONING PLAN No.
S/SK-CWBS/2 APPROVED ON 30.5.2006

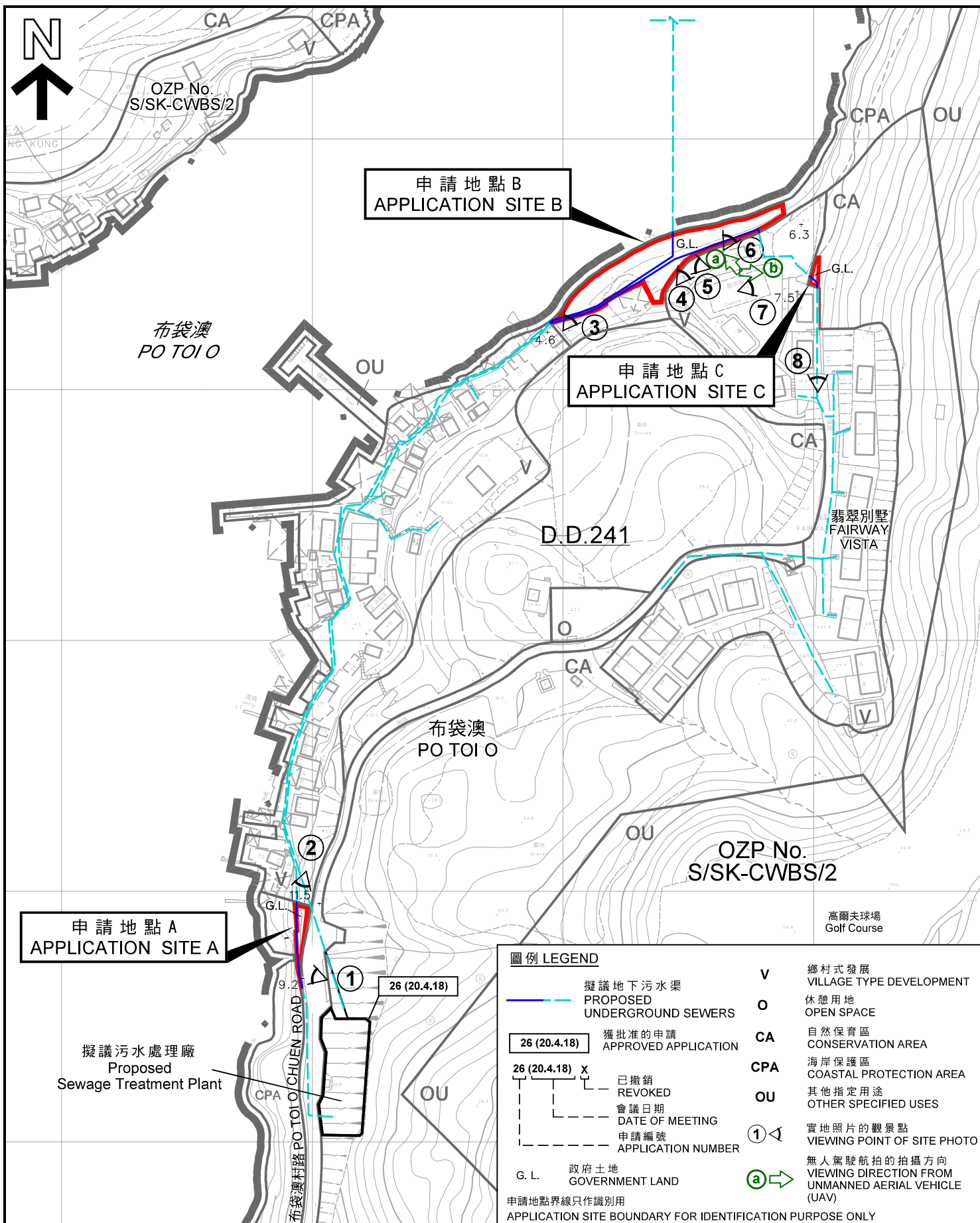
SCALE 1 : 5 000 比例尺
100 0 100 200
METRES METRES

規劃署
PLANNING
DEPARTMENT



參考編號
REFERENCE No.
A/SK-CWBS/35

圖 PLAN
A-1



平面圖 SITE PLAN

本摘要圖於2020年10月29日擬備，
所根據的資料為測量圖編號
12-SW-13A、B、C和D
EXTRACT PLAN PREPARED ON 29.10.2020
BASED ON SURVEY SHEETS No.
12-SW-13A, B, C & D

擬議公用事業設施裝置（地底污水渠）和挖土工程
西貢布袋澳丈量約份第241約的政府土地
PROPOSED PUBLIC UTILITY INSTALLATION
(UNDERGROUND SEWER)
AND EXCAVATION OF LAND
GOVERNMENT LAND IN D.D. 241, PO TOI O, SAI KUNG

SCALE 1 : 2 000 比例尺

米 40 0 40 80 米
METRES

規劃署
PLANNING
DEPARTMENT



參考編號
REFERENCE No.
A/SK-CWBS/35

圖 PLAN
A-2



申請地點界線只作識別用
APPLICATION SITE BOUNDARY
FOR IDENTIFICATION PURPOSE ONLY

本摘要圖於2020年10月29日擬備，所根據的資料為地政總署於2019年1月25日拍得的航攝照片編號E056496C
EXTRACT PLAN PREPARED ON 29.10.2020
BASED ON AERIAL PHOTO No.
E056496C TAKEN ON 25.1.2019
BY LANDS DEPARTMENT

航攝照片 AERIAL PHOTO

擬議公用事業設施裝置（地底污水渠）和挖土工程
西貢布袋澳丈量約份第241約的政府土地
PROPOSED PUBLIC UTILITY INSTALLATION
(UNDERGROUND SEWER)
AND EXCAVATION OF LAND
GOVERNMENT LAND IN D.D. 241, PO TOI O, SAI KUNG

規劃署
PLANNING
DEPARTMENT



參考編號
REFERENCE No.
A/SK-CWBS/35

圖 PLAN
A-3

1



2



申請地點界線只作識別用
APPLICATION SITE BOUNDARY
FOR IDENTIFICATION PURPOSE ONLY

實地照片 SITE PHOTO

擬議公用事業設施裝置（地底污水渠）和挖土工程
西貢布袋澳丈量約份第 2 4 1 約的政府土地
PROPOSED PUBLIC UTILITY INSTALLATION
(UNDERGROUND SEWER)
AND EXCAVATION OF LAND
GOVERNMENT LAND IN D.D. 241, PO TOI O, SAI KUNG

規劃署
PLANNING
DEPARTMENT



參考編號
REFERENCE No.
A/SK-CWBS/35

圖 PLAN
A-4a

本圖於2020年10月29日擬備，所根據的
資料為攝於2020年10月19日的實地照片
PLAN PREPARED ON 29.10.2020
BASED ON SITE PHOTOS TAKEN ON 19.10.2020

3

申請地點 B
APPLICATION SITE B



4

申請地點 B
APPLICATION SITE B



申請地點界線只作識別用
APPLICATION SITE BOUNDARY
FOR IDENTIFICATION PURPOSE ONLY

實地照片 SITE PHOTO

擬議公用事業設施裝置（地底污水渠）和挖土工程
西貢布袋澳丈量約份第241約的政府土地
PROPOSED PUBLIC UTILITY INSTALLATION
(UNDERGROUND SEWER)
AND EXCAVATION OF LAND
GOVERNMENT LAND IN D.D. 241, PO TOI O, SAI KUNG

規劃署
PLANNING
DEPARTMENT



參考編號
REFERENCE No.
A/SK-CWBS/35

圖 PLAN
A-4b

本圖於2020年10月29日擬備，所根據的
資料為攝於2020年10月19日的實地照片
PLAN PREPARED ON 29.10.2020 BASED ON
SITE PHOTOS TAKEN ON 19.10.2020

5

申請地點 B
APPLICATION SITE B



6

申請地點 B
APPLICATION SITE B



申請地點界線只作識別用
APPLICATION SITE BOUNDARY
FOR IDENTIFICATION PURPOSE ONLY

實地照片 SITE PHOTO

擬議公用事業設施裝置（地底污水渠）和挖土工程
西貢布袋澳丈量約份第241約的政府土地
PROPOSED PUBLIC UTILITY INSTALLATION
(UNDERGROUND SEWER)
AND EXCAVATION OF LAND
GOVERNMENT LAND IN D.D. 241, PO TOI O, SAI KUNG

規劃署
PLANNING
DEPARTMENT



參考編號
REFERENCE No.
A/SK-CWBS/35

圖 PLAN
A-4c

本圖於2020年10月29日擬備，所根據的資料為攝於2020年10月19日的實地照片
PLAN PREPARED ON 29.10.2020 BASED ON
SITE PHOTOS TAKEN ON 19.10.2020

7



申請地點 C
APPLICATION SITE C

連接申請地點 C 的通路
ACCESS ROAD LEADING TO
THE APPLICATION SITE C

8



申請地點界線只作識別用
APPLICATION SITE BOUNDARY
FOR IDENTIFICATION PURPOSE ONLY

實地照片 SITE PHOTO

擬議公用事業設施裝置（地底污水渠）和挖土工程
西貢布袋澳丈量約份第241約的政府土地
PROPOSED PUBLIC UTILITY INSTALLATION
(UNDERGROUND SEWER)
AND EXCAVATION OF LAND
GOVERNMENT LAND IN D.D. 241, PO TOI O, SAI KUNG

本圖於2020年10月29日擬備，所根據的
資料為攝於2020年10月19日的實地照片
PLAN PREPARED ON 29.10.2020 BASED ON
SITE PHOTOS TAKEN ON 19.10.2020

規劃署
PLANNING
DEPARTMENT




參考編號
REFERENCE No.
A/SK-CWBS/35

圖 PLAN
A-4d

(a)



(b)



申請地點界線只作識別用
APPLICATION SITE BOUNDARY
FOR IDENTIFICATION PURPOSE ONLY

實地照片 SITE PHOTO

擬議公用事業設施裝置（地底污水渠）和挖土工程
西貢布袋澳丈量約份第241約的政府土地
PROPOSED PUBLIC UTILITY INSTALLATION
(UNDERGROUND SEWER)
AND EXCAVATION OF LAND
GOVERNMENT LAND IN D.D. 241, PO TOI O, SAI KUNG

規劃署
PLANNING
DEPARTMENT



參考編號
REFERENCE No.
A/SK-CWBS/35

圖 PLAN
A-4e

本圖於2020年10月29日擬備，
所根據的資料為攝於2020年10月29日
的無人駕駛航拍照片
PLAN PREPARED ON 29.10.2020
BASED ON UNMANNED AERIAL VEHICLE (UAV)
PHOTOS TAKEN ON 29.10.2020