



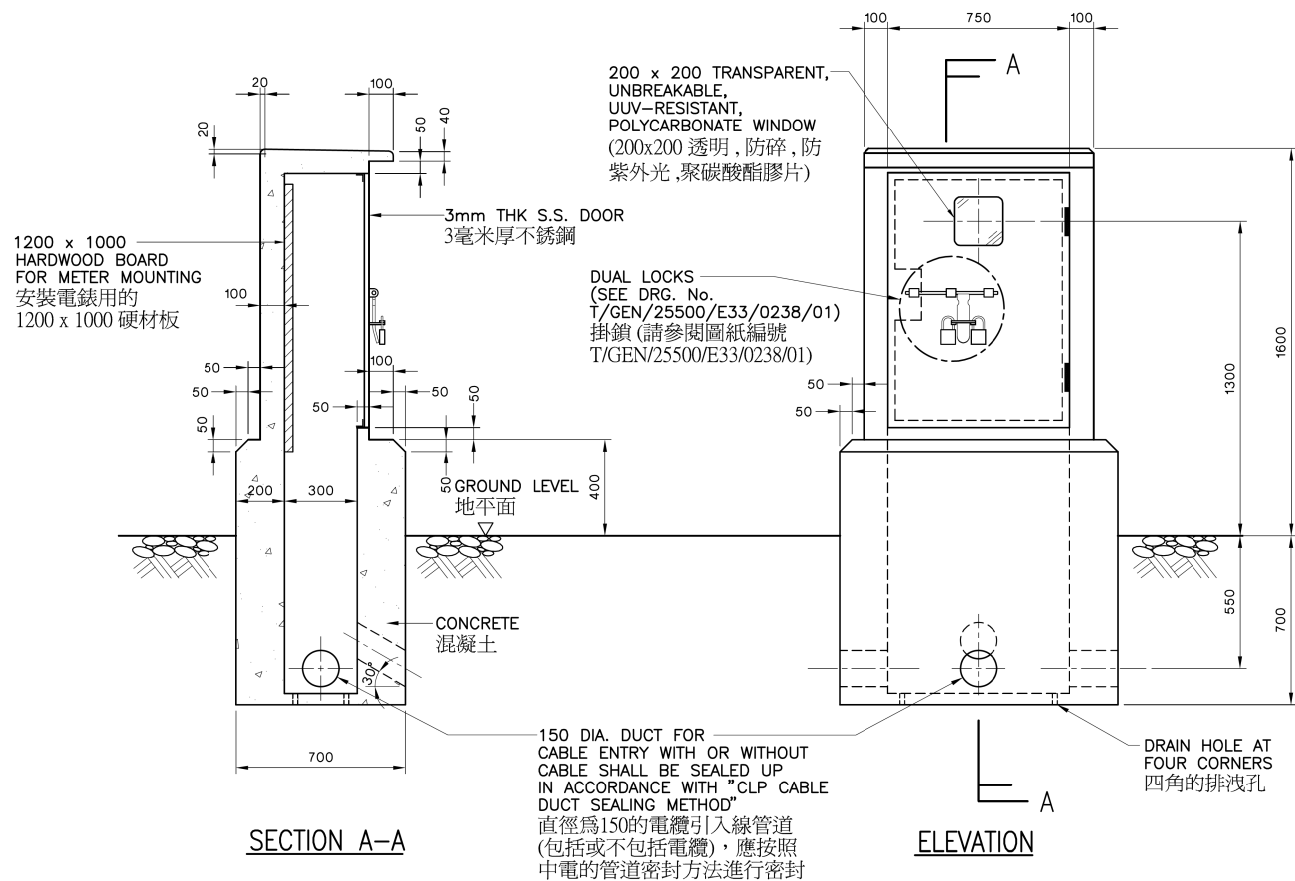
前往地圖: <https://www.map.gov.hk/gm/geo:22.3024,114.2917?z=564>



由「地理資訊地圖」網站提供: <https://www.map.gov.hk>

注意: 使用此地圖受「地理資訊地圖」的使用條款及條件以及知識產權告示約束。

(資料來源: 由申請人提供的位置圖)
(Source: Location Plan supplied by the Applicant)



NOTES (備註):

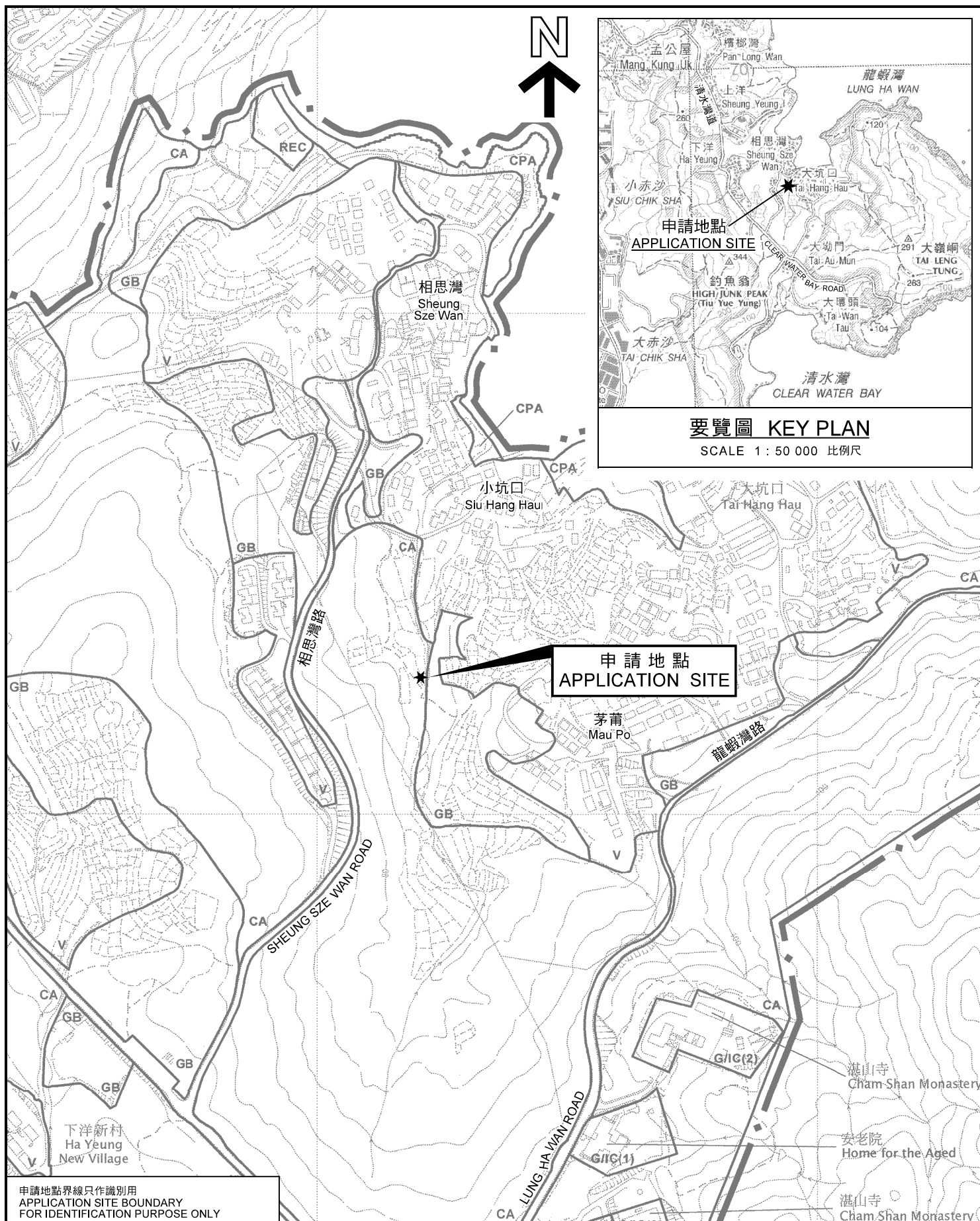
1. ALL DIMENSIONS ARE IN mm. 標註單位為毫米。

CLP 中電		REV.:											
		INITIAL											
		TITLE:											
		TYPICAL CONCRETE METER KIOSK (TYPE 1)											
		標準混凝土電錶室 (一型)											
DRAWN: C W WONG		DATE: 17 MAR., 2008											
CHECKED: TOMMY HOI		APPROVED: K K LEUNG											
SCALE:		SHEET(S) IN SET: 1											
A S S E T M A N A G E M E N T		PROJECT NO.		CONTRACT NO.									
		DRG. NO. T G E N 2 5 5 0 0 D E 3 3 3 0 4 4 0 1 - A											

ALL RIGHTS RESERVED AND REPRODUCTION IN ANY FORM MUST BE APPROVED BY CLP POWER

(資料來源 : 由申請人提供的標準混凝土電錶室圖)
(Source : Typical Concrete Meter Kiosk Plan supplied by the Applicant)

參考編號 REFERENCE No. A/SK-CWBS/36	繪圖 DRAWING A-2
---------------------------------------	----------------------



申請地點界線只作識別用
APPLICATION SITE BOUNDARY
FOR IDENTIFICATION PURPOSE ONLY

位置圖 LOCATION PLAN

本摘要圖於2021年1月27日擬備，
所根據的資料為於2006年5月30日
核准的分區計劃大綱圖編號S/SK-CWBS/2
EXTRACT PLAN PREPARED ON 27.1.2021
BASED ON OUTLINE ZONING PLAN No.
S/SK-CWBS/2 APPROVED ON 30.5.2006

擬議挖土及填土工程(安裝電錶箱以作准許的農業用途)
西貢清水灣道小坑口村丈量約份第230約地段第140號
PROPOSED EXCAVATION AND FILLING OF LAND
(INSTALLATION OF ELECTRICITY METER KIOSK FOR PERMITTED AGRICULTURAL USE)
LOT 140 IN D.D.230, SIU HANG HAU VILLAGE, CLEAR WATER BAY ROAD, SAI KUNG

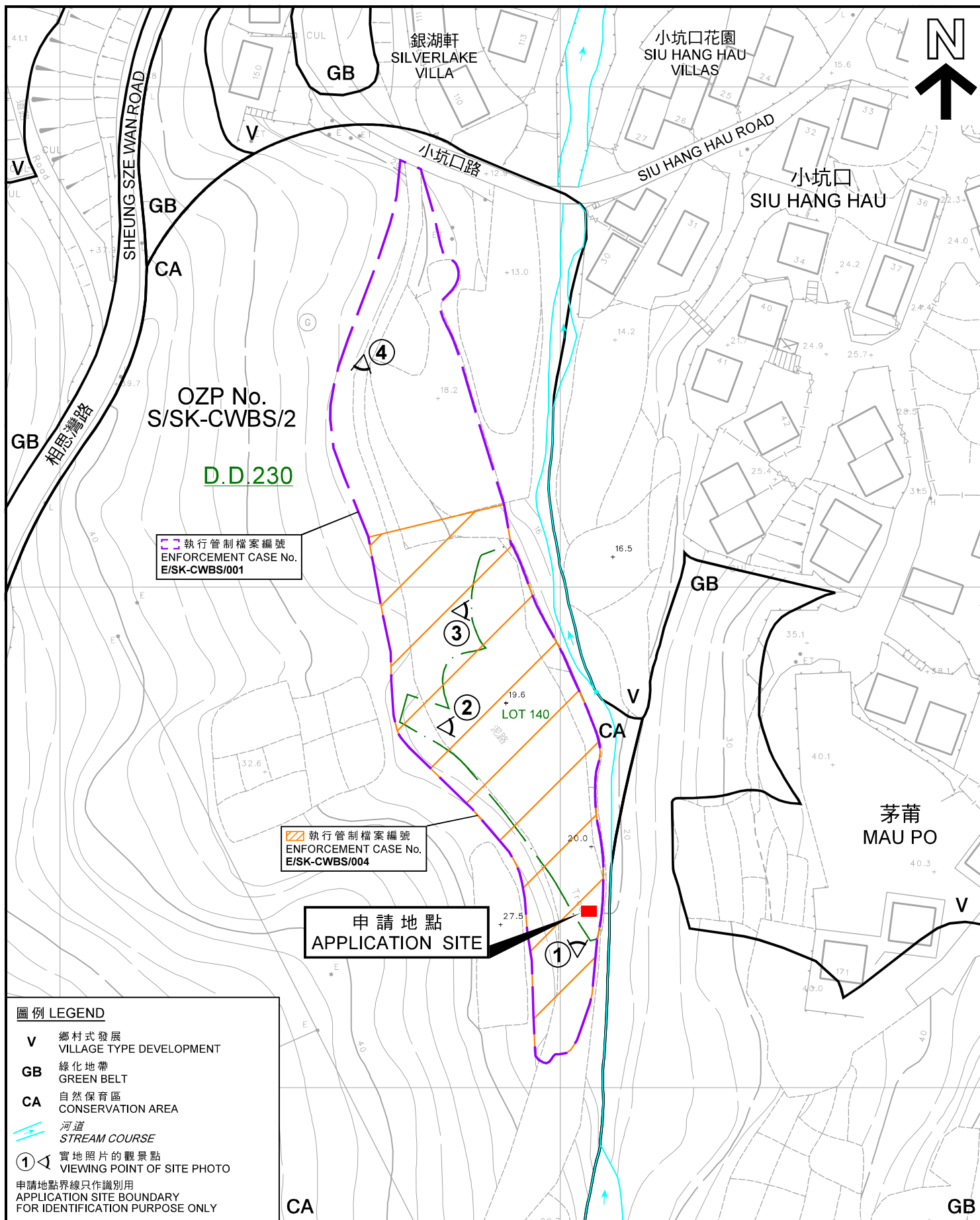
米 100 METRES 0 100 200 米 METRES
SCALE 1 : 5 000 比例尺

規劃署
PLANNING
DEPARTMENT



參考編號
REFERENCE No.
A/SK-CWBS/36

PLAN
A-1



圖例 LEGEND

- V 鄉村式發展
VILLAGE TYPE DEVELOPMENT
- GB 綠化地帶
GREEN BELT
- CA 自然保育區
CONSERVATION AREA
- 河道
STREAM COURSE
- ① 實地照片的觀景點
VIEWING POINT OF SITE PHOTO

申請地點界線只作識別用
APPLICATION SITE BOUNDARY
FOR IDENTIFICATION PURPOSE ONLY

平面圖 SITE PLAN

擬議挖土及填土工程(安裝電錶箱以作准許的農業用途)
西貢清水灣道小坑口村丈量約份第230約地段第140號

PROPOSED EXCAVATION AND FILLING OF LAND
(INSTALLATION OF ELECTRICITY METER KIOSK FOR PERMITTED AGRICULTURAL USE)
LOT 140 IN D.D.230, SIU HANG HAU VILLAGE, CLEAR WATER BAY ROAD, SAI KUNG

SCALE 1 : 1 000 比例尺

米 20 0 20 40 米
METRES

規劃署
PLANNING
DEPARTMENT



參考編號
REFERENCE No.
A/SK-CWBS/36

圖 PLAN
A-2

本摘要圖於2021年1月27日擬備，
所根據的資料為測量圖編號
12-NW-22D和23C
EXTRACT PLAN PREPARED ON 27.1.2021
BASED ON SURVEY SHEETS No.
12-NW-22D & 23C



申請地點界線只作識別用
APPLICATION SITE BOUNDARY
FOR IDENTIFICATION PURPOSE ONLY

本摘要圖於2021年1月27日擬備，
所根據的資料為地政總署
於2020年2月20日拍得的
航攝照片編號E091382C

EXTRACT PLAN PREPARED ON 27.1.2021
BASED ON AERIAL PHOTO No. E091382C
TAKEN ON 20.2.2020
BY LANDS DEPARTMENT

航攝照片 AERIAL PHOTO

擬議挖土及填土工程(安裝電錶箱以作准許的農業用途)
西貢清水灣道小坑口村丈量約份第230約地段第140號
PROPOSED EXCAVATION AND FILLING OF LAND
(INSTALLATION OF ELECTRICITY METER KIOSK FOR PERMITTED AGRICULTURAL USE)
LOT 140 IN D.D.230, SIU HANG HAU VILLAGE, CLEAR WATER BAY ROAD, SAI KUNG

規劃署
PLANNING
DEPARTMENT



參考編號
REFERENCE No.
A/SK-CWBS/36

圖 PLAN
A-3

1



申請地點界線只作識別用
APPLICATION SITE BOUNDARY
FOR IDENTIFICATION PURPOSE ONLY

實地照片 SITE PHOTO

本圖於2021年1月27日擬備，所根據的
資料為攝於2021年1月21日的實地照片
PLAN PREPARED ON 27.1.2021
BASED ON SITE PHOTO TAKEN
ON 21.1.2021

擬議挖土及填土工程(安裝電錶箱以作准許的農業用途)
西貢清水灣道小坑口村丈量約份第230約地段第140號
PROPOSED EXCAVATION AND FILLING OF LAND
(INSTALLATION OF ELECTRICITY METER KIOSK FOR PERMITTED AGRICULTURAL USE)
LOT 140 IN D.D.230, SIU HANG HAU VILLAGE, CLEAR WATER BAY ROAD, SAI KUNG

規劃署
PLANNING
DEPARTMENT



參考編號
REFERENCE No.
A/SK-CWBS/36

圖 PLAN
A-4a

2



3



申請地點界線只作識別用
APPLICATION SITE BOUNDARY
FOR IDENTIFICATION PURPOSE ONLY

實地照片 SITE PHOTO

本圖於2021年1月27日擬備，所根據的
資料為攝於2021年1月21日的實地照片
PLAN PREPARED ON 27.1.2021
BASED ON SITE PHOTOS TAKEN
ON 21.1.2021

擬議挖土及填土工程(安裝電錶箱以作准許的農業用途)
西貢清水灣道小坑口村丈量約份第230約地段第140號
PROPOSED EXCAVATION AND FILLING OF LAND
(INSTALLATION OF ELECTRICITY METER KIOSK FOR PERMITTED AGRICULTURAL USE)
LOT 140 IN D.D.230, SIU HANG HAU VILLAGE, CLEAR WATER BAY ROAD, SAI KUNG

規劃署
PLANNING
DEPARTMENT



參考編號
REFERENCE No.
A/SK-CWBS/36

圖 PLAN
A-4b

4



茅莆
MAU PO

連接申請地點的通道
Access Leading to
the Application Site

實地照片 SITE PHOTO

本圖於2021年1月27日擬備，所根據的資料為攝於2021年1月21日的實地照片
PLAN PREPARED ON 27.1.2021
BASED ON SITE PHOTO TAKEN ON 21.1.2021

擬議挖土及填土工程(安裝電錶箱以作准許的農業用途)
西貢清水灣道小坑口村丈量約份第230約地段第140號
PROPOSED EXCAVATION AND FILLING OF LAND
(INSTALLATION OF ELECTRICITY METER KIOSK FOR PERMITTED AGRICULTURAL USE)
LOT 140 IN D.D.230, SIU HANG HAU VILLAGE, CLEAR WATER BAY ROAD, SAI KUNG

規劃署
PLANNING
DEPARTMENT



參考編號
REFERENCE No.
A/SK-CWBS/36

圖 PLAN
A-4c