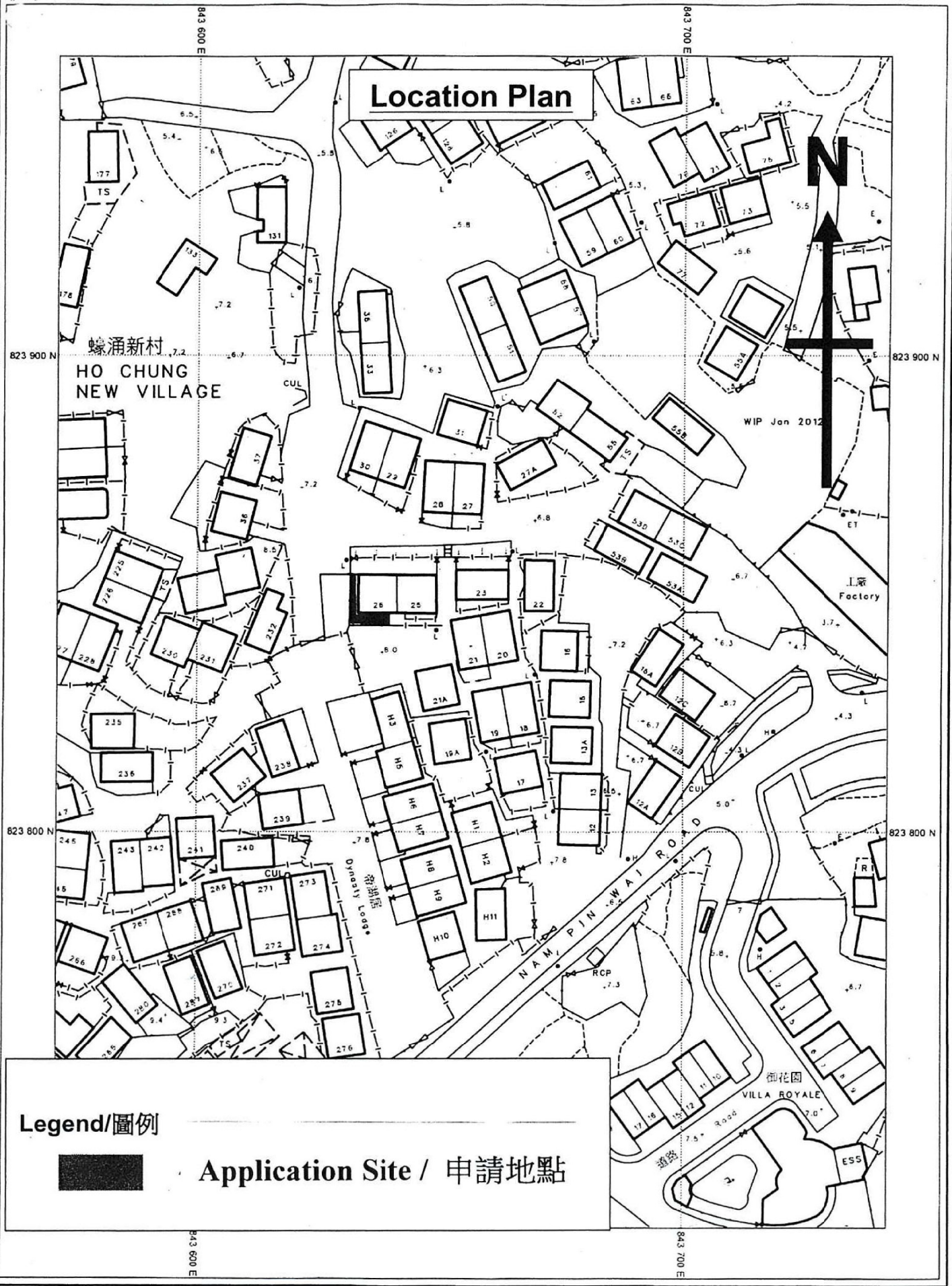


# Location Plan



## Legend/圖例

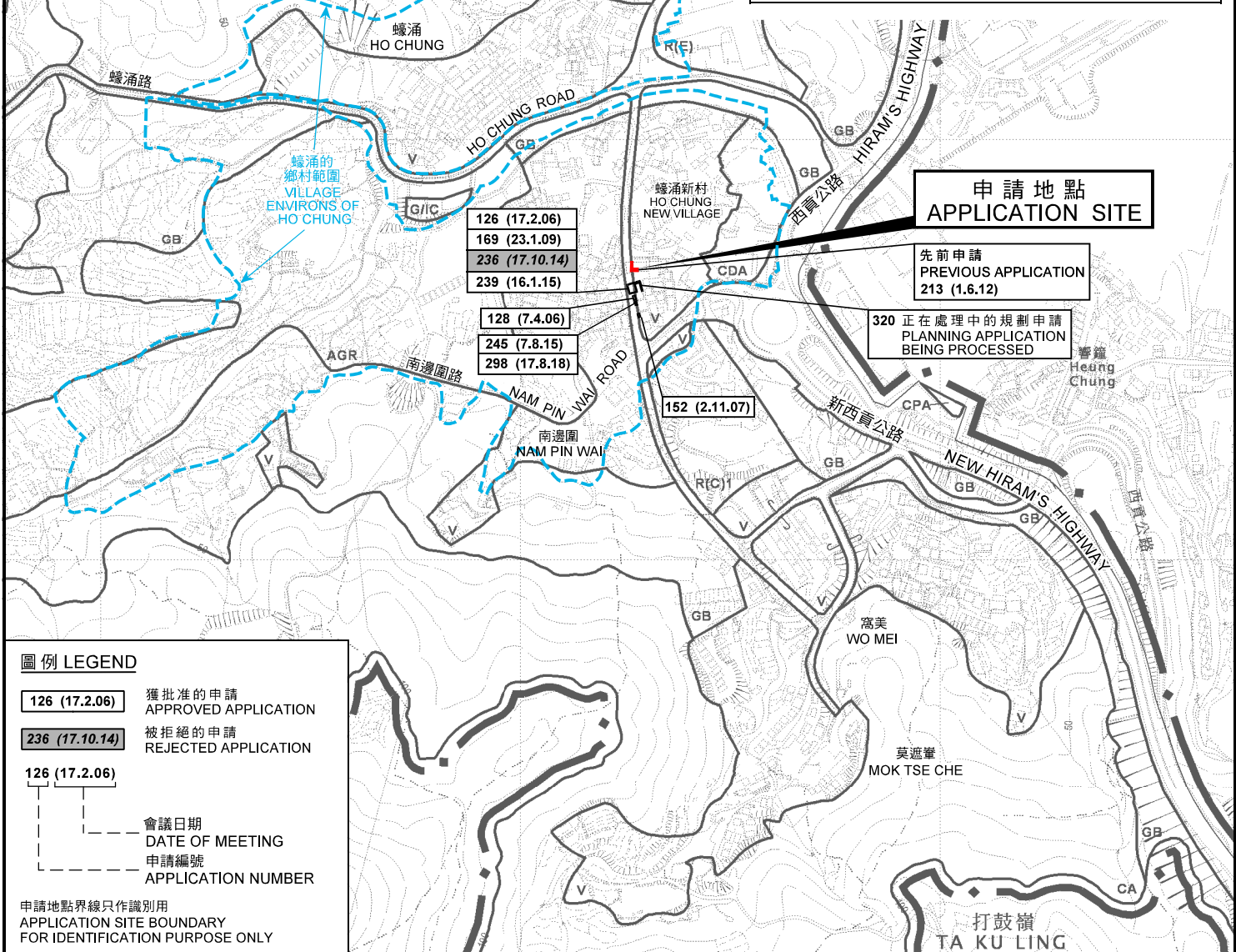
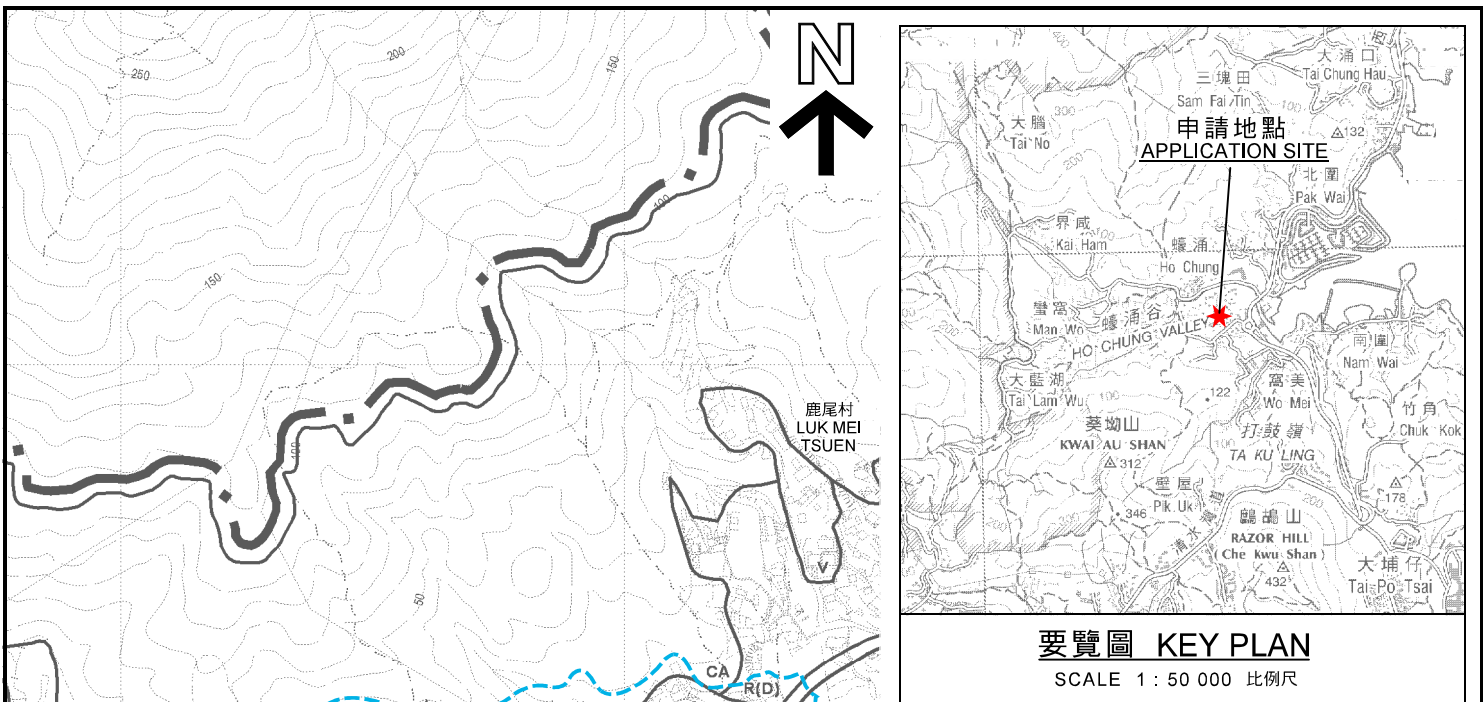


**Application Site / 申請地點**

(資料來源：由申請人提供的位置圖)  
 (Source : Location Plan supplied by the Applicant)

參考編號  
 REFERENCE No.  
**A/SK-HC/319**

繪圖  
 DRAWING  
**A-1**



**圖例 LEGEND**

126 (17.2.06) 獲批准的申請  
APPROVED APPLICATION  
236 (17.10.14) 被拒絕的申請  
REJECTED APPLICATION  
126 (17.2.06) 會議日期  
DATE OF MEETING  
126 (17.2.06) 申請編號  
APPLICATION NUMBER

申請地點界線只作識別用  
APPLICATION SITE BOUNDARY  
FOR IDENTIFICATION PURPOSE ONLY

本摘要圖於2020年8月7日擬備，  
所根據的資料為  
於2014年3月11日核准的分區計劃大綱圖  
編號S/SK-HC/11  
EXTRACT PLAN PREPARED ON 7.8.2020  
BASED ON OUTLINE ZONING PLAN No.  
S/SK-HC/11 APPROVED ON 11.3.2014

**位置圖 LOCATION PLAN**

臨時私人花園 (為期3年)  
西貢蠔涌新村丈量約份第244約  
地段第2063號(部分)和毗連政府土地  
TEMPORARY PRIVATE GARDEN FOR A PERIOD OF 3 YEARS  
LOT 2063 (PART) IN D.D. 244 AND ADJOINING GOVERNMENT LAND  
HO CHUNG NEW VILLAGE, SAI KUNG

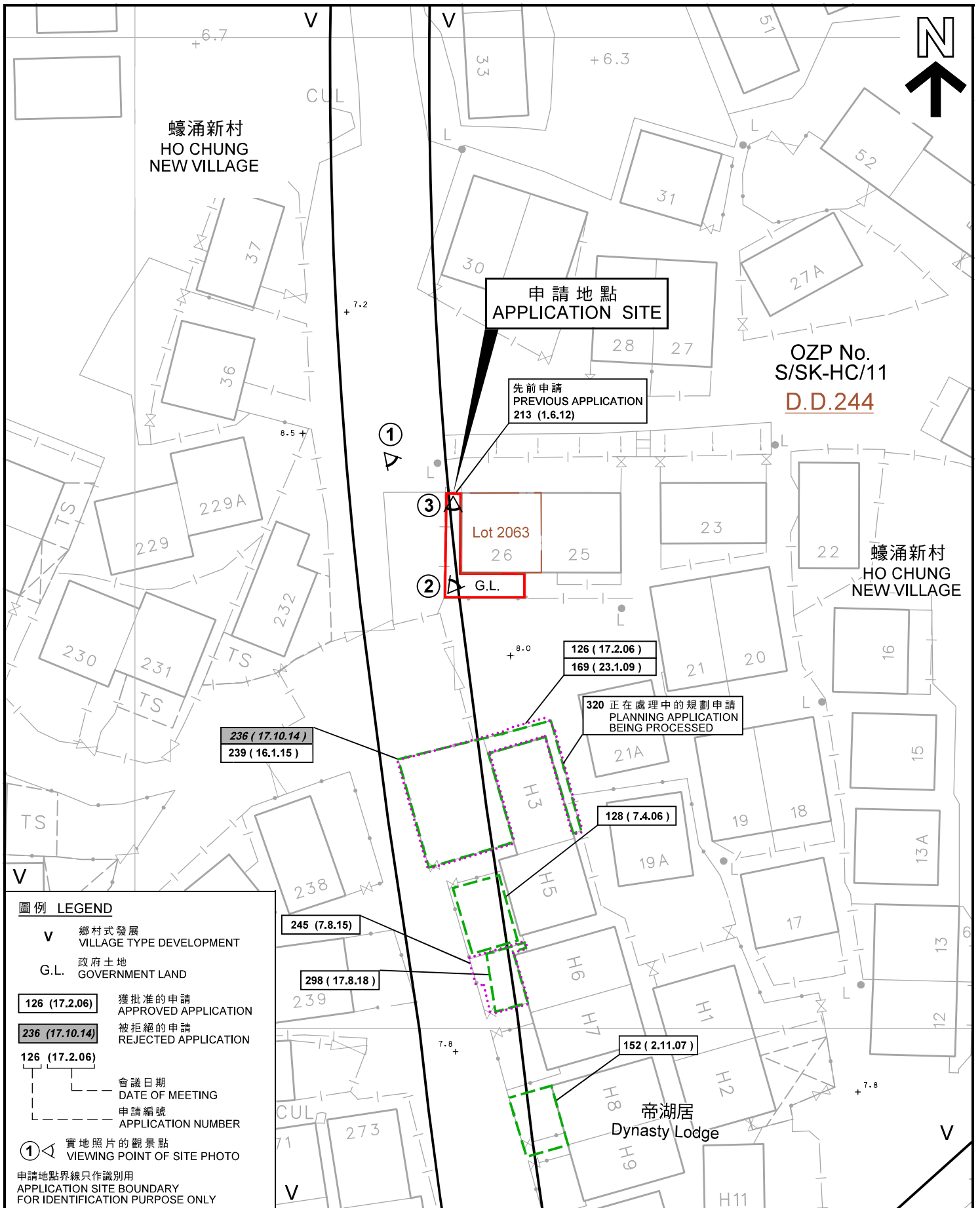
米 SCALE 1:7 500 比例尺 米  
METRES 100 0 100 200 300 METRES

**規劃署  
PLANNING  
DEPARTMENT**



參考編號  
REFERENCE No.  
A/SK-HC/319

**圖 PLAN  
A-1**



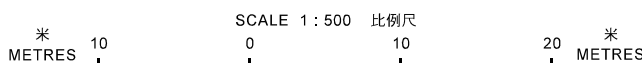
**圖例 LEGEND**

- V** 鄉村式發展  
VILLAGE TYPE DEVELOPMENT
- G.L.** 政府土地  
GOVERNMENT LAND
- 126 (17.2.06)** 獲批准的申請  
APPROVED APPLICATION
- 236 (17.10.14)** 被拒絕的申請  
REJECTED APPLICATION
- 126 (17.2.06)** 會議日期  
DATE OF MEETING
- 126 (17.2.06)** 申請編號  
APPLICATION NUMBER
- ①** 實地照片的觀景點  
VIEWING POINT OF SITE PHOTO

申請地點界線只作識別用  
APPLICATION SITE BOUNDARY  
FOR IDENTIFICATION PURPOSE ONLY

**平面圖 SITE PLAN**

臨時私人花園 (為期3年)  
西貢蠓涌新村丈量約份第244約  
地段第2063號(部分)和毗連政府土地  
TEMPORARY PRIVATE GARDEN FOR A PERIOD OF 3 YEARS  
LOT 2063 (PART) IN D.D. 244 AND ADJOINING GOVERNMENT LAND  
HO CHUNG NEW VILLAGE, SAI KUNG



規劃署  
**PLANNING  
DEPARTMENT**



參考編號  
REFERENCE No.  
**A/SK-HC/319**

圖 **PLAN**  
**A-2**

本摘要圖於2020年8月7日擬備，  
所根據的資料為測量圖編號  
11-NE-5A  
EXTRACT PLAN PREPARED ON 7.8.2020  
BASED ON SURVEY SHEET No.  
11-NE-5A



蠔涌新村  
HO CHUNG  
NEW VILLAGE

申請地點  
APPLICATION SITE



蠔涌新村  
HO CHUNG  
NEW VILLAGE

帝湖居  
Dynasty  
Lodge

申請地點界線只作識別用  
APPLICATION SITE BOUNDARY  
FOR IDENTIFICATION PURPOSE ONLY

### 航攝照片 AERIAL PHOTO

臨時私人花園 (為期3年)  
西貢蠔涌新村丈量約份第244約  
地段第2063號 (部分) 和毗連政府土地  
TEMPORARY PRIVATE GARDEN FOR A PERIOD OF 3 YEARS  
LOT 2063 (PART) IN D.D. 244 AND ADJOINING GOVERNMENT LAND  
HO CHUNG NEW VILLAGE, SAI KUNG

規劃署  
PLANNING  
DEPARTMENT



本摘要圖於2020年8月7日擬備，  
所根據的資料為地政總署  
於2019年10月1日拍得的  
航攝照片編號E069439C  
EXTRACT PLAN PREPARED ON 7.8.2020  
BASED ON AERIAL PHOTO No. E069439C  
TAKEN ON 1.10.2019  
BY LANDS DEPARTMENT

參考編號  
REFERENCE No.  
A/SK-HC/319

圖 PLAN  
A-3

1

屋宇編號 26  
HOUSE No. 26



2

屋宇編號 26  
HOUSE No. 26



申請地點界線只作識別用  
APPLICATION SITE BOUNDARY FOR IDENTIFICATION PURPOSE ONLY

**實地照片 SITE PHOTO**

本圖於2020年8月7日擬備，所根據的資料為攝於2020年7月10日的實地照片  
PLAN PREPARED ON 7.8.2020 BASED ON SITE PHOTOS TAKEN ON 10.7.2020

臨時私人花園（為期3年）  
西貢蠔涌新村丈量約份第244約  
地段第2063號（部分）和毗連政府土地  
TEMPORARY PRIVATE GARDEN FOR A PERIOD OF 3 YEARS  
LOT 2063 (PART) IN D.D. 244 AND ADJOINING GOVERNMENT LAND  
HO CHUNG NEW VILLAGE, SAI KUNG

規劃署  
PLANNING  
DEPARTMENT



參考編號  
REFERENCE No.  
A/SK-HC/319

圖 PLAN  
A-4a

3

屋宇編號 26  
HOUSE No. 26



申請地點  
APPLICATION SITE

申請地點界線只作識別用  
APPLICATION SITE BOUNDARY FOR IDENTIFICATION PURPOSE ONLY

**實地照片 SITE PHOTO**

本圖於2020年8月7日擬備，所根據的資料為攝於2020年7月10日的實地照片  
PLAN PREPARED ON 7.8.2020 BASED ON SITE PHOTOS TAKEN ON 10.7.2020

臨時私人花園（為期3年）  
西貢蠔涌新村丈量約份第244約  
地段第2063號（部分）和毗連政府土地  
TEMPORARY PRIVATE GARDEN FOR A PERIOD OF 3 YEARS  
LOT 2063 (PART) IN D.D. 244 AND ADJOINING GOVERNMENT LAND  
HO CHUNG NEW VILLAGE, SAI KUNG

規劃署  
PLANNING  
DEPARTMENT



參考編號  
REFERENCE No.  
A/SK-HC/319

圖 PLAN  
A-4b