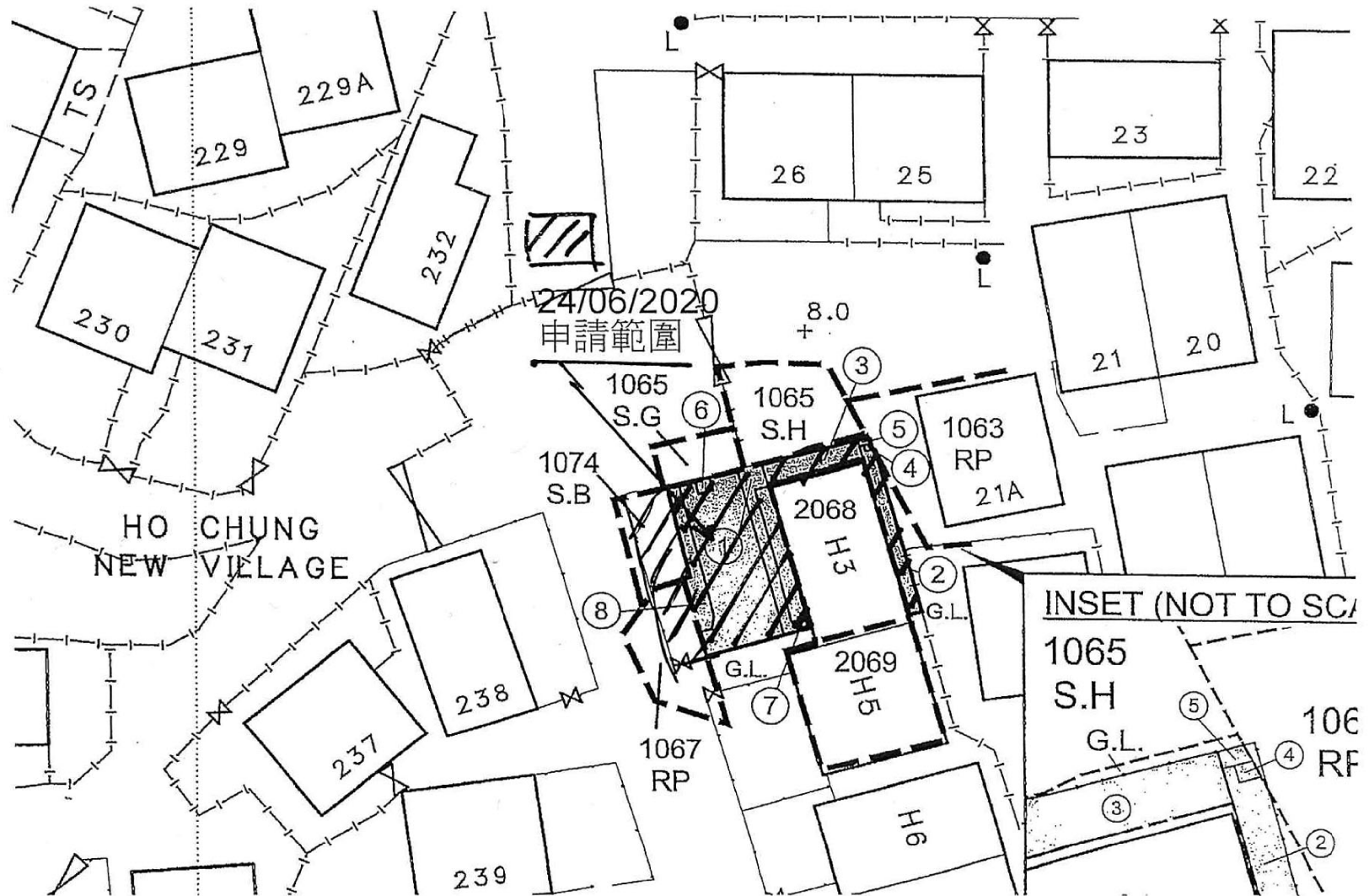
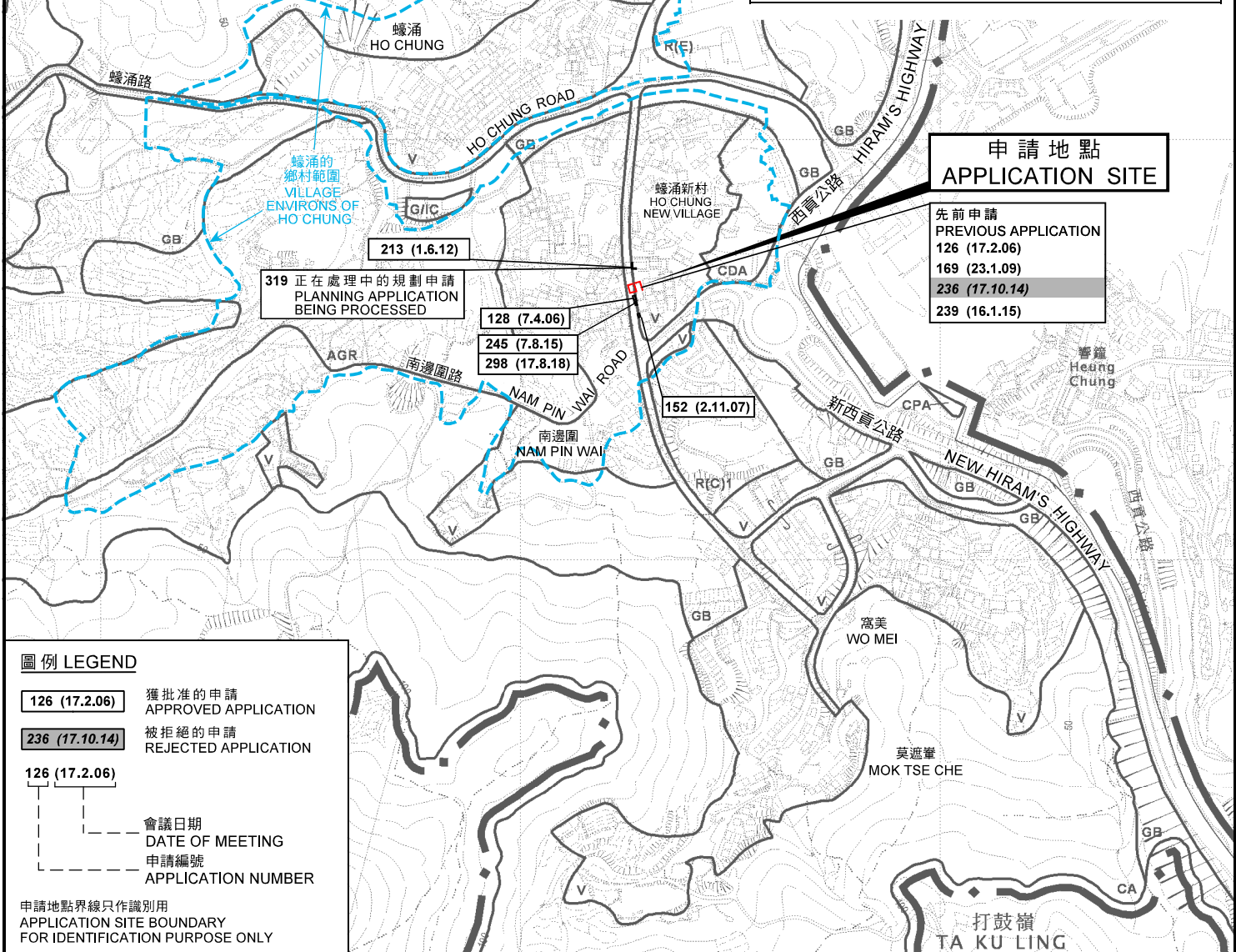
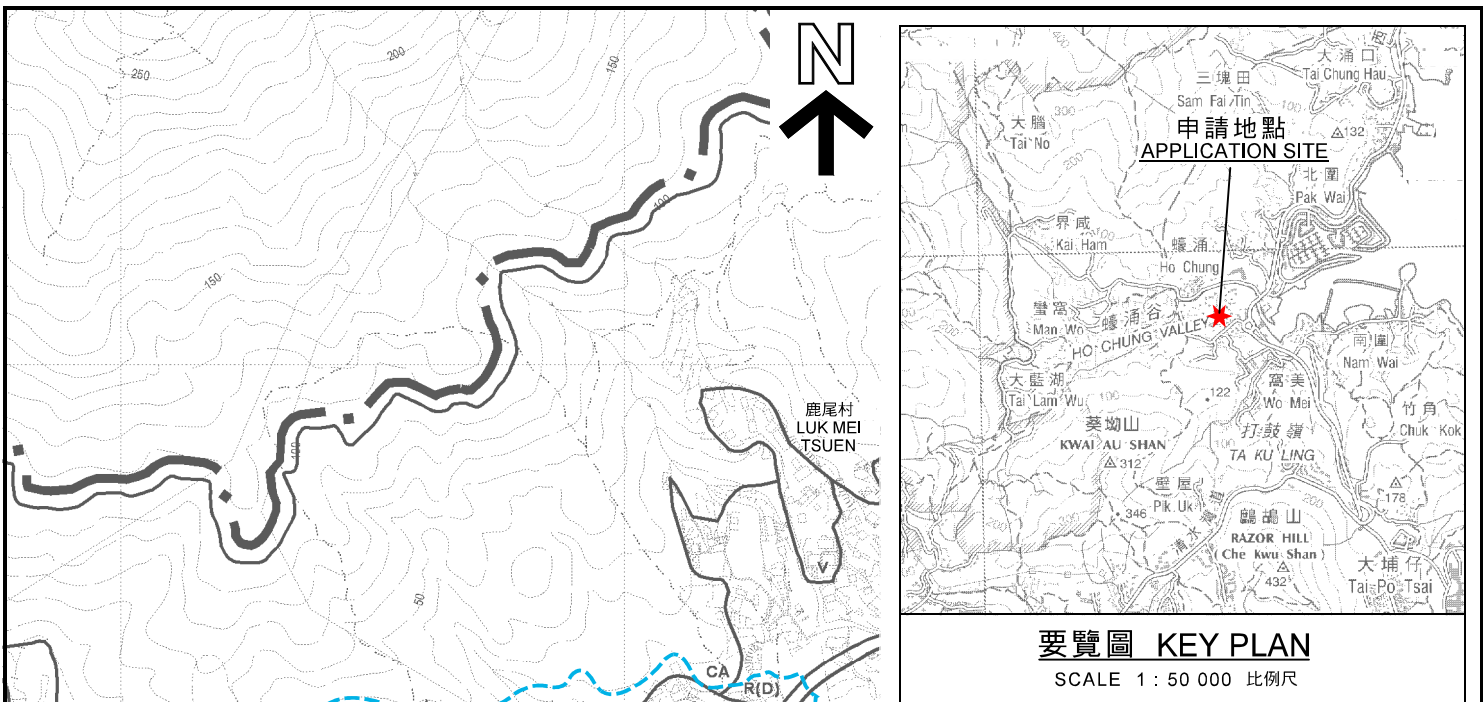


SHORT TERM TENANCY No. SX4674
DEMARCATION DISTRICT No. 244



(資料來源：由申請人提供的位置圖)
 (Source : Location Plan supplied by the Applicant)

參考編號 REFERENCE No. A/SK-HC/320	繪圖 DRAWING A-1
--------------------------------------	----------------------



圖例 LEGEND

126 (17.2.06) 獲批准的申請
APPROVED APPLICATION

236 (17.10.14) 被拒絕的申請
REJECTED APPLICATION

126 (17.2.06) 會議日期
DATE OF MEETING

申請編號
APPLICATION NUMBER

申請地點界線只作識別用
APPLICATION SITE BOUNDARY
FOR IDENTIFICATION PURPOSE ONLY

本摘要圖於2020年8月7日擬備，
所根據的資料為
於2014年3月11日核准的分區計劃大綱圖
編號S/SK-HC/11
EXTRACT PLAN PREPARED ON 7.8.2020
BASED ON OUTLINE ZONING PLAN No.
S/SK-HC/11 APPROVED ON 11.3.2014

位置圖 LOCATION PLAN

臨時私人花園 (為期3年)
西貢蠔涌新村丈量約份第244約地段第1067號餘段(部分)及
第1074號B分段(部分)和毗連政府土地
TEMPORARY PRIVATE GARDEN FOR A PERIOD OF 3 YEARS
LOTS 1067 RP (PART) AND 1074 S.B (PART) IN D.D. 244 AND
ADJOINING GOVERNMENT LAND, HO CHUNG NEW VILLAGE, SAI KUNG

SCALE 1 : 7 500 比例尺

米 METRES 100 0 100 200 300 METRES

**規劃署
PLANNING
DEPARTMENT**



參考編號
REFERENCE No.
A/SK-HC/320

**圖 PLAN
A-1**

蠔涌新村
HO CHUNG
NEW VILLAGE

OZP No.
S/SK-HC/11
D.D.244

蠔涌新村
HO CHUNG
NEW VILLAGE

申請地點
APPLICATION SITE

先前申請
PREVIOUS APPLICATION
236 (17.10.14)
239 (16.1.15)

先前申請
PREVIOUS APPLICATION
126 (17.2.06)
169 (23.1.09)

319 正在處理中的規劃申請
PLANNING APPLICATION
BEING PROCESSED

213 (1.6.12)

128 (7.4.06)

245 (7.8.15)

298 (17.8.18)

152 (2.11.07)

帝湖居
Dynasty Lodge

南邊圍路
NAM PIN WAI ROAD

圖例 LEGEND

- V 鄉村式發展
VILLAGE TYPE DEVELOPMENT
 - G.L. 政府土地
GOVERNMENT LAND
 - 126 (17.2.06) 獲批准的申請
APPROVED APPLICATION
 - 236 (17.10.14) 被拒絕的申請
REJECTED APPLICATION
 - 126 (17.2.06) 會議日期
DATE OF MEETING
 - 申請編號
APPLICATION NUMBER
 - ① 實地照片的觀景點
VIEWING POINT OF SITE PHOTO
- 申請地點界線只作識別用
APPLICATION SITE BOUNDARY
FOR IDENTIFICATION PURPOSE ONLY

平面圖 SITE PLAN

臨時私人花園 (為期3年)
西貢蠔涌新村丈量約份第244約地段第1067號餘段(部分)及
第1074號B分段(部分)和毗連政府土地
TEMPORARY PRIVATE GARDEN FOR A PERIOD OF 3 YEARS
LOTS 1067 RP (PART) AND 1074 S.B (PART) IN D.D. 244 AND
ADJOINING GOVERNMENT LAND, HO CHUNG NEW VILLAGE, SAI KUNG

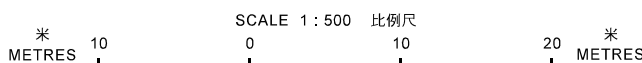
本摘要圖於2020年8月7日擬備，
所根據的資料為測量圖編號
11-NE-5A
EXTRACT PLAN PREPARED ON 7.8.2020
BASED ON SURVEY SHEET No.
11-NE-5A

規劃署
PLANNING
DEPARTMENT




參考編號
REFERENCE No.
A/SK-HC/320

圖 PLAN
A-2



蠔涌新村
HO CHUNG
NEW VILLAGE



申請地點
APPLICATION SITE

蠔涌新村
HO CHUNG
NEW VILLAGE



帝湖居
Dynasty
Lodge

申請地點界線只作識別用
APPLICATION SITE BOUNDARY
FOR IDENTIFICATION PURPOSE ONLY

航攝照片 AERIAL PHOTO

臨時私人花園 (為期3年)

西貢蠔涌新村丈量約份第244約地段第1067號餘段(部分)及
第1074號B分段(部分)和毗連政府土地

TEMPORARY PRIVATE GARDEN FOR A PERIOD OF 3 YEARS
LOTS 1067 RP (PART) AND 1074 S.B (PART) IN D.D. 244 AND
ADJOINING GOVERNMENT LAND, HO CHUNG NEW VILLAGE, SAI KUNG

規劃署
PLANNING
DEPARTMENT



本摘要圖於2020年8月7日擬備，
所根據的資料為地政總署
於2019年10月1日拍得的
航攝照片編號E069439C
EXTRACT PLAN PREPARED ON 7.8.2020
BASED ON AERIAL PHOTO No. E069439C
TAKEN ON 1.10.2019
BY LANDS DEPARTMENT

參考編號
REFERENCE No.
A/SK-HC/320

圖 PLAN
A-3

1

屋宇編號 H3
HOUSE No. H3



2

屋宇編號 H3
HOUSE No. H3



申請地點界線只作識別用
APPLICATION SITE BOUNDARY FOR IDENTIFICATION PURPOSE ONLY

實地照片 SITE PHOTO

本圖於2020年8月7日擬備，所根據的資料為攝於2020年7月10日的實地照片
PLAN PREPARED ON 7.8.2020 BASED ON SITE PHOTOS TAKEN ON 10.7.2020

臨時私人花園（為期3年）
西貢蠔涌新村丈量約份第244約地段第1067號餘段（部分）及第1074號B分段（部分）和毗連政府土地
TEMPORARY PRIVATE GARDEN FOR A PERIOD OF 3 YEARS
LOTS 1067 RP (PART) AND 1074 S.B (PART) IN D.D. 244 AND ADJOINING GOVERNMENT LAND, HO CHUNG NEW VILLAGE, SAI KUNG

規劃署
PLANNING
DEPARTMENT



參考編號
REFERENCE No.
A/SK-HC/320

圖 PLAN
A-4