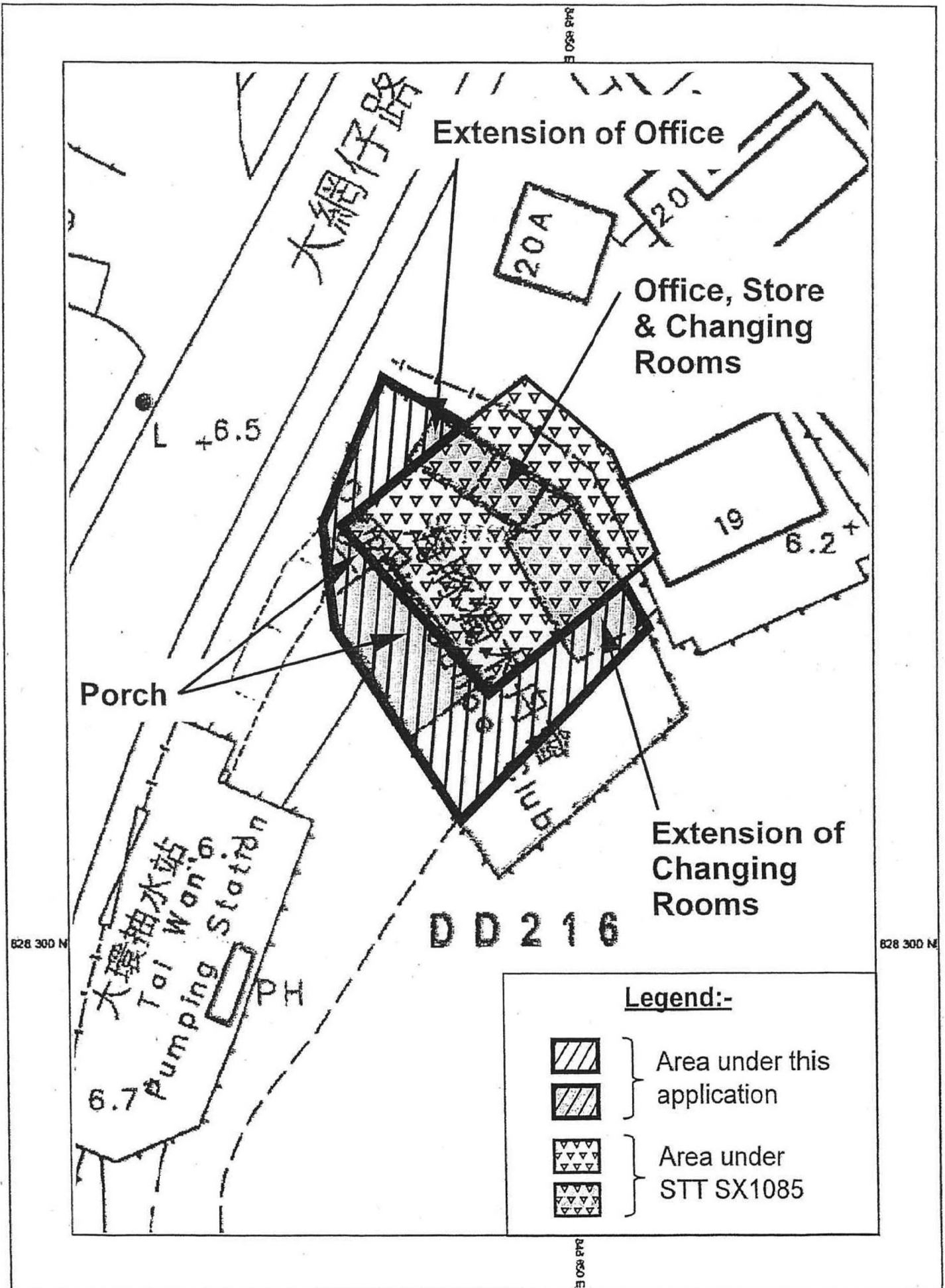


Legend:-

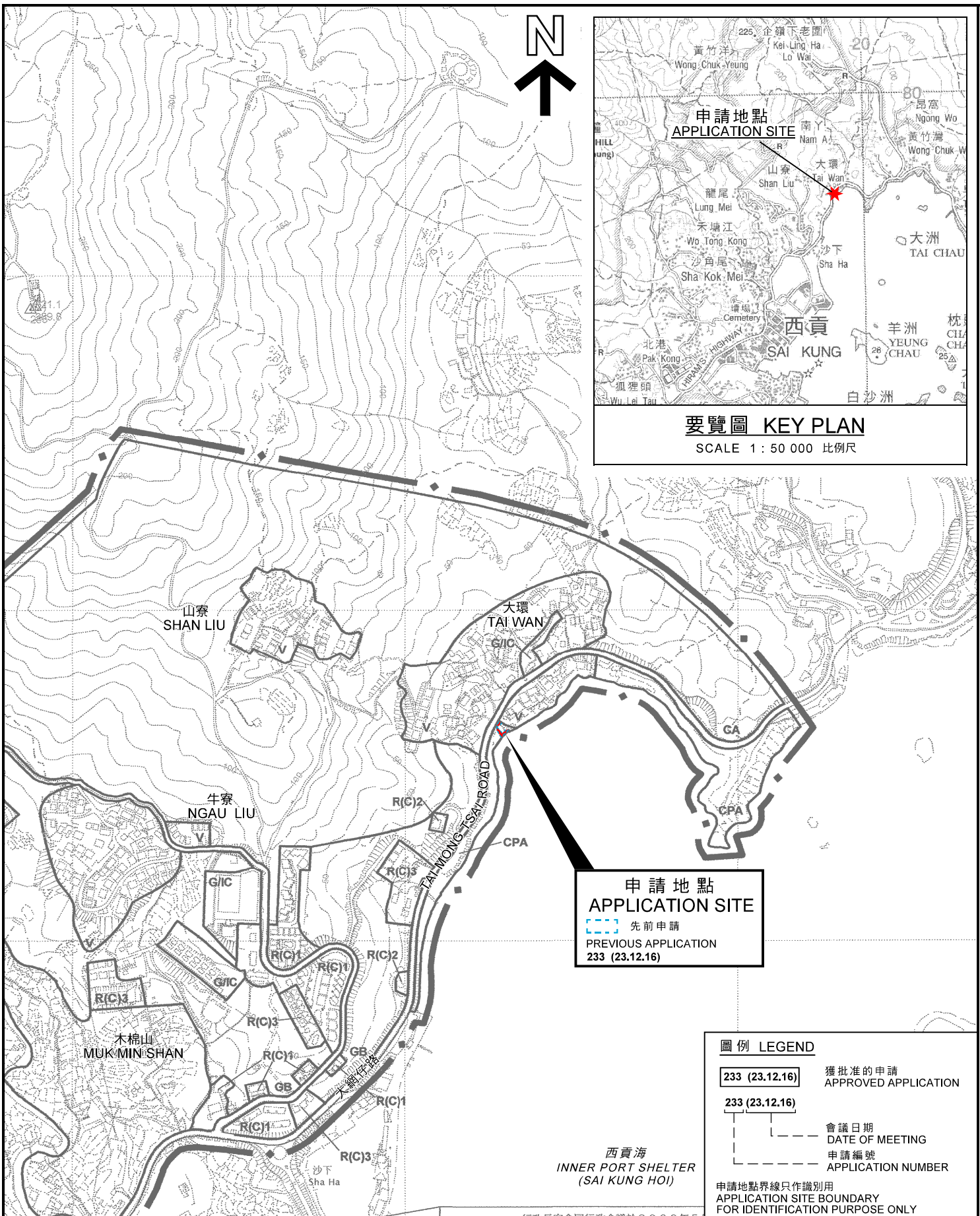
Application site



(資料來源：由申請人提供的布局設計圖)
 (Source : Layout Plan supplied by the Applicant)

參考編號
 REFERENCE No.
 A/SK-PK/255

繪圖
 DRAWING
 A-2



要覽圖 KEY PLAN

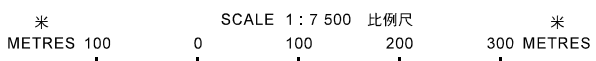
SCALE 1 : 50 000 比例尺

申請地點 APPLICATION SITE
 先前申請 PREVIOUS APPLICATION
 233 (23.12.16)

圖例 LEGEND	
	獲批准的申請 APPROVED APPLICATION
	233 (23.12.16)
	會議日期 DATE OF MEETING
	申請編號 APPLICATION NUMBER
申請地點界線只作識別用 APPLICATION SITE BOUNDARY FOR IDENTIFICATION PURPOSE ONLY	

位置圖 LOCATION PLAN

臨時康樂場所（獨木舟會）用途的規劃許可續期（為期3年）
 西貢大環大網仔路丈量約份第216約政府土地
 RENEWAL OF PLANNING APPROVAL FOR TEMPORARY PLACE OF RECREATION (CANOE CLUB) FOR A PERIOD OF 3 YEARS
 GOVERNMENT LAND IN D.D. 216,
 TAI MONG TSAI ROAD, TAI WAN, SAI KUNG



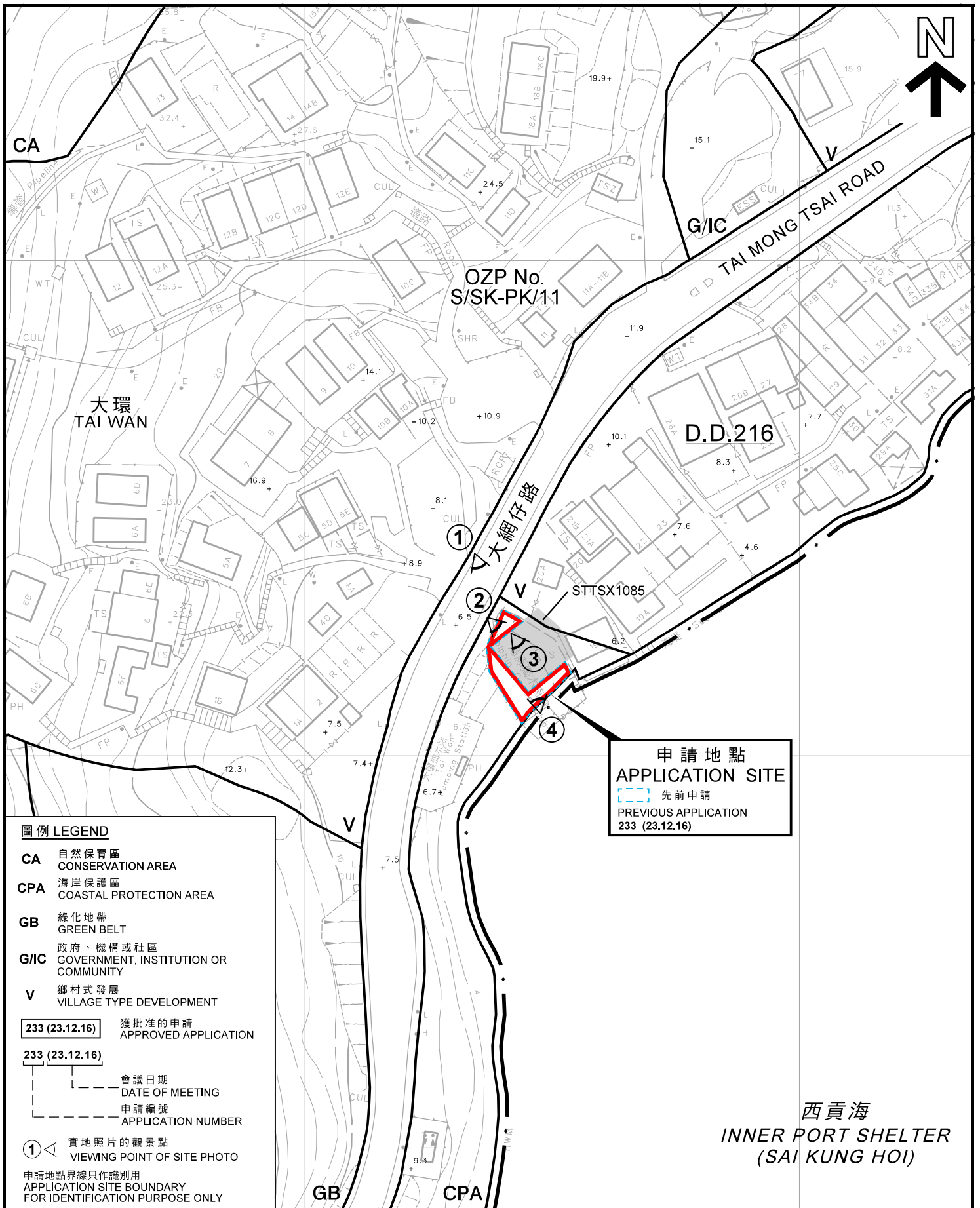
本摘要圖於2019年10月17日擬備，
 所根據的資料為於2006年10月17日
 核准的分區計劃大綱圖編號S/SK-PK/11
 EXTRACT PLAN PREPARED ON 17.10.2019
 BASED ON OUTLINE ZONING PLAN No.
 S/SK-PK/11 APPROVED ON 17.10.2006

規劃署 PLANNING DEPARTMENT



參考編號 REFERENCE No.
 A/SK-PK/255

圖 PLAN
 A-1



圖例 LEGEND

CA 自然保育區
CONSERVATION AREA

CPA 海岸保護區
COASTAL PROTECTION AREA

GB 綠化地帶
GREEN BELT

G/IC 政府、機構或社區
GOVERNMENT, INSTITUTION OR COMMUNITY

V 鄉村式發展
VILLAGE TYPE DEVELOPMENT

233 (23.12.16) 獲批准的申請
APPROVED APPLICATION

233 (23.12.16) 會議日期
DATE OF MEETING

233 (23.12.16) 申請編號
APPLICATION NUMBER

① 實地照片的觀景點
VIEWING POINT OF SITE PHOTO

申請地點界線只作識別用
APPLICATION SITE BOUNDARY FOR IDENTIFICATION PURPOSE ONLY

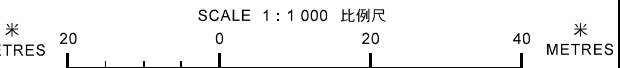
申請地點
APPLICATION SITE

先前申請
PREVIOUS APPLICATION
233 (23.12.16)

平面圖 SITE PLAN

臨時康樂場所（獨木舟會）用途的規劃許可續期（為期3年）
西貢大環大網仔路丈量約份第216約政府土地
RENEWAL OF PLANNING APPROVAL FOR TEMPORARY PLACE OF RECREATION (CANOE CLUB) FOR A PERIOD OF 3 YEARS GOVERNMENT LAND IN D.D. 216, TAI MONG TSAI ROAD, TAI WAN, SAI KUNG

規劃署
PLANNING DEPARTMENT

參考編號
REFERENCE No.
A/SK-PK/255

圖 **PLAN**
A-2

本摘要圖於2019年10月17日擬備，
所根據的資料為測量圖編號
8-SW-7A
EXTRACT PLAN PREPARED ON 17.10.2019
BASED ON SURVEY SHEET No.
8-SW-7A



大環
TAI WAN

TAI MONG TSAI ROAD

申請地點
APPLICATION SITE

合時小屋
Hopes Villa

大環仔路

西貢海
INNER PORT SHELTER
(SAI KUNG HOI)

申請地點界線只作識別用
APPLICATION SITE BOUNDARY
FOR IDENTIFICATION PURPOSE ONLY

航攝照片 AERIAL PHOTO

臨時康樂場所（獨木舟會）用途的規劃許可續期（為期3年）
西貢大環大網仔路丈量約份第216約政府土地

RENEWAL OF PLANNING APPROVAL FOR TEMPORARY PLACE OF
RECREATION (CANOE CLUB) FOR A PERIOD OF 3 YEARS
GOVERNMENT LAND IN D.D. 216,
TAI MONG TSAI ROAD, TAI WAN, SAI KUNG

規劃署
PLANNING
DEPARTMENT



參考編號
REFERENCE No.
A/SK-PK/255

圖 PLAN
A-3

本摘要圖於2019年10月17日擬備，
所根據的資料為地政總署
於2018年3月23日拍得的
航攝照片編號E039015C
EXTRACT PLAN PREPARED ON 17.10.2019
BASED ON AERIAL PHOTO No.
E039015C TAKEN ON 23.3.2018
BY LANDS DEPARTMENT

1



2



申請地點界線只作識別用
APPLICATION SITE BOUNDARY
FOR IDENTIFICATION PURPOSE ONLY

實地照片 SITE PHOTO

臨時康樂場所（獨木舟會）用途的規劃許可續期（為期3年）
西貢大環大網仔路丈量約份第216約政府土地
RENEWAL OF PLANNING APPROVAL FOR TEMPORARY PLACE OF
RECREATION (CANOE CLUB) FOR A PERIOD OF 3 YEARS
GOVERNMENT LAND IN D.D. 216,
TAI MONG TSAI ROAD, TAI WAN, SAI KUNG

規劃署
PLANNING
DEPARTMENT



本圖於2019年10月17日擬備，所根據的資料為攝於2019年10月4日的實地照片
PLAN PREPARED ON 17.10.2019 BASED ON SITE PHOTOS TAKEN ON 4.10.2019

參考編號
REFERENCE No.
A/SK-PK/255

圖 PLAN
A-4a

3



4



申請地點界線只作識別用
APPLICATION SITE BOUNDARY
FOR IDENTIFICATION PURPOSE ONLY

實地照片 SITE PHOTO

本圖於2019年10月17日擬備，所根據的資料為攝於2019年10月4日的實地照片
PLAN PREPARED ON 17.10.2019 BASED ON SITE PHOTOS TAKEN ON 4.10.2019

臨時康樂場所（獨木舟會）用途的規劃許可續期（為期3年）
西貢大環大網仔路丈量約份第216約政府土地
RENEWAL OF PLANNING APPROVAL FOR TEMPORARY PLACE OF RECREATION (CANOE CLUB) FOR A PERIOD OF 3 YEARS
GOVERNMENT LAND IN D.D. 216,
TAI MONG TSAI ROAD, TAI WAN, SAI KUNG

規劃署
PLANNING
DEPARTMENT



參考編號
REFERENCE No.
A/SK-PK/255

圖 PLAN
A-4b