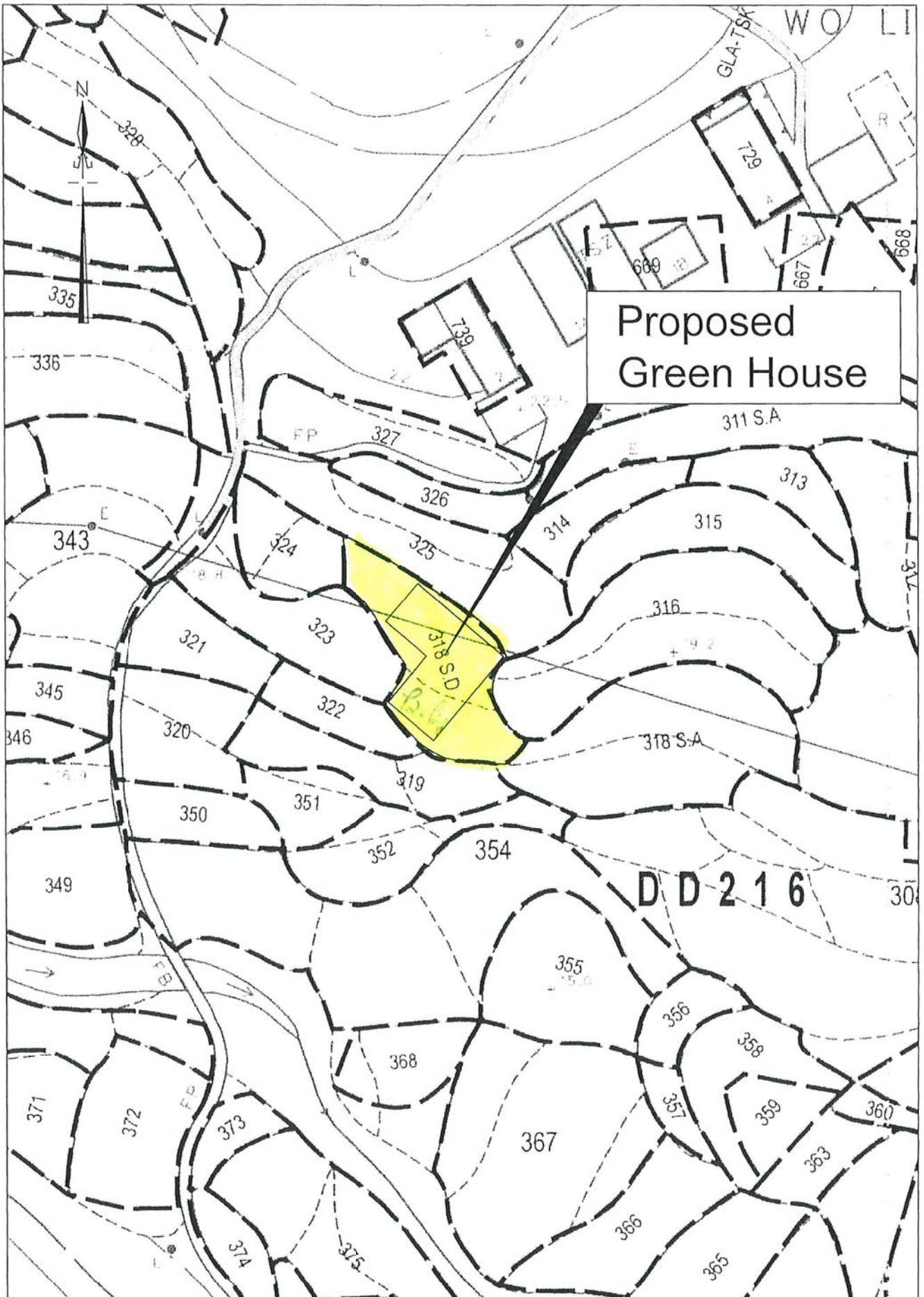


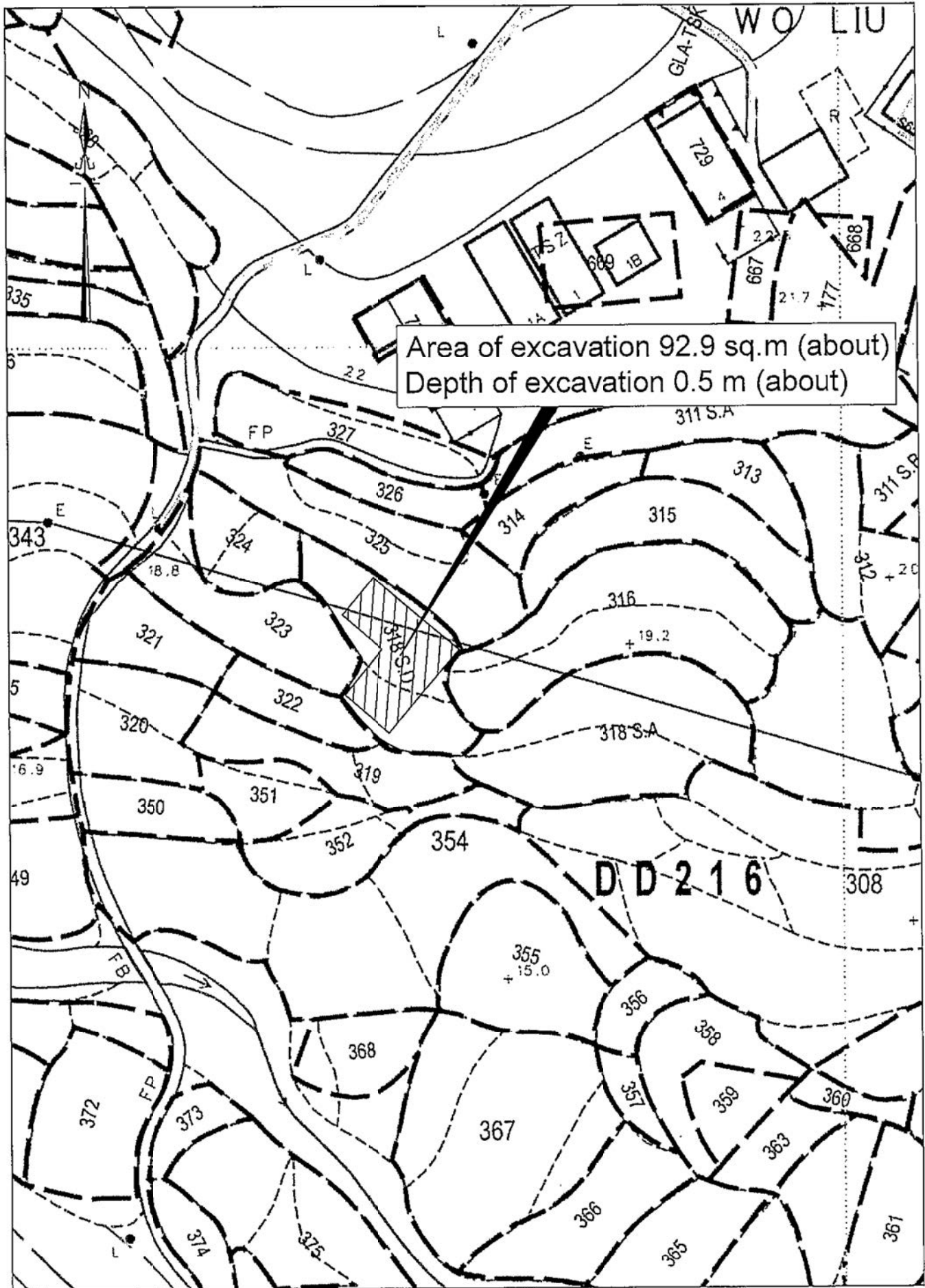
# SITE LAYOUT PLAN



(資料來源：由申請人提供的位置圖)  
(Source : Location Plan supplied by the Applicant)

參考編號 REFERENCE No. A/SK-TMT/68	繪圖 DRAWING A-1
--------------------------------------	----------------------

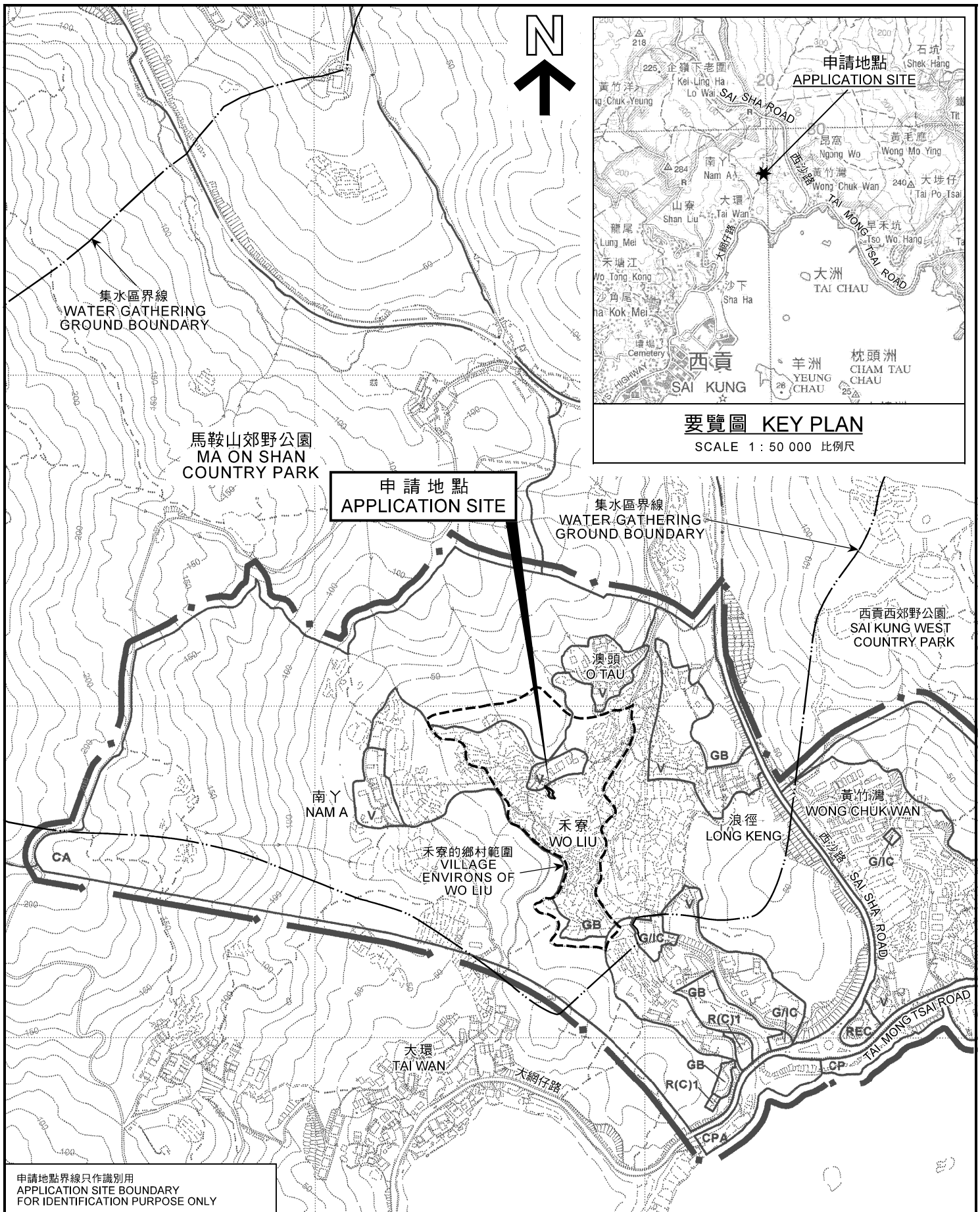
# EXCAVATION AREA



(資料來源：由申請人提供的挖土範圍圖)  
(Source : Excavation Area Plan supplied by the Applicant)

參考編號  
REFERENCE No.  
A/SK-TMT/68

繪圖  
DRAWING  
A-2

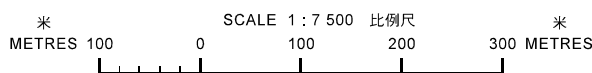


申請地點界線只作識別用  
APPLICATION SITE BOUNDARY  
FOR IDENTIFICATION PURPOSE ONLY

本摘要圖於2020年11月16日擬備，  
所根據的資料為於2008年3月11日  
核准的分區計劃大綱圖編號S/SK-TMT/4  
EXTRACT PLAN PREPARED ON 16.11.2020  
BASED ON OUTLINE ZONING PLAN  
No. S/SK-TMT/4 APPROVED ON 11.3.2008

**位置圖 LOCATION PLAN**

擬議挖土工程，以作准許的農業用途  
西貢禾寮丈量約份第216約地段第318號D分段  
PROPOSED EXCAVATION OF LAND  
FOR PERMITTED AGRICULTURAL USE  
LOT 318 S.D IN D.D. 216, WO LIU, SAI KUNG

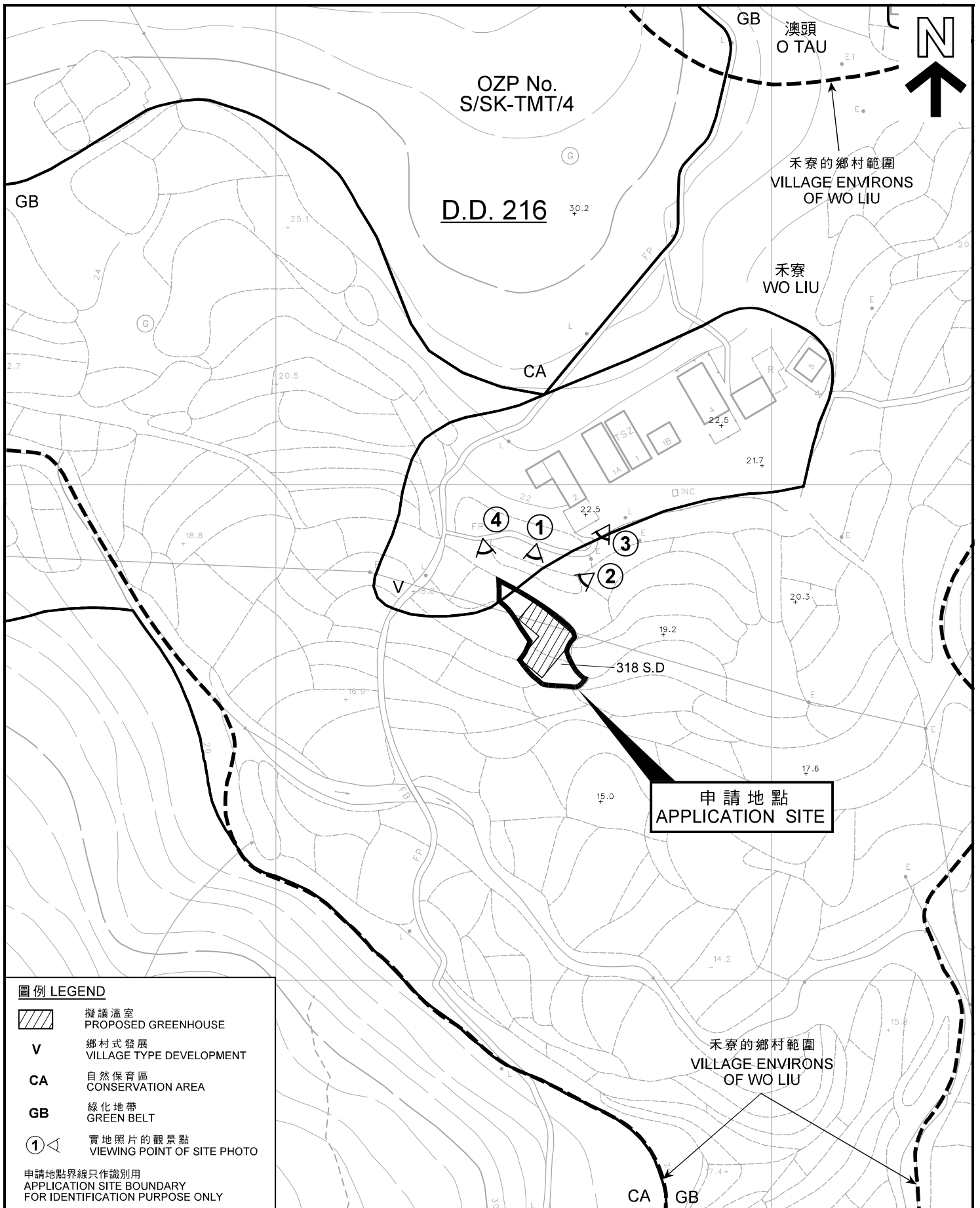


規劃署  
PLANNING  
DEPARTMENT



參考編號  
REFERENCE No.  
A/SK-TMT/68

圖 PLAN  
A-1



**圖例 LEGEND**

-  擬議溫室  
PROPOSED GREENHOUSE
- V** 鄉村式發展  
VILLAGE TYPE DEVELOPMENT
- CA** 自然保育區  
CONSERVATION AREA
- GB** 綠化地帶  
GREEN BELT
-  實地照片的觀景點  
VIEWING POINT OF SITE PHOTO

申請地點界線只作識別用  
APPLICATION SITE BOUNDARY  
FOR IDENTIFICATION PURPOSE ONLY

**平面圖 SITE PLAN**

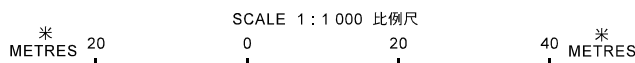
擬議挖土工程，以作准許的農業用途  
西貢禾寮丈量約份第216約地段第318號D分段  
PROPOSED EXCAVATION OF LAND  
FOR PERMITTED AGRICULTURAL USE  
LOT 318 S.D IN D.D. 216, WO LIU, SAI KUNG

規劃署  
PLANNING  
DEPARTMENT



參考編號  
REFERENCE No.  
A/SK-TMT/68

圖 PLAN  
A-2



本摘要圖於2020年11月16日擬備，  
所根據的資料為測量圖編號  
8-SW-2C及7A  
EXTRACT PLAN PREPARED ON 12.2.2018  
BASED ON SURVEY SHEET No.  
8-SW-2C & 7A



申請地點  
APPLICATION SITE

澳頭  
© TAU

禾寮  
WO LIU

申請地點界線只作識別用  
APPLICATION SITE BOUNDARY  
FOR IDENTIFICATION PURPOSE ONLY

本摘要圖於2020年11月16日擬備，  
所根據的資料為地政總署  
於2020年2月19日拍得的  
航攝照片編號E090273C  
EXTRACT PLAN PREPARED ON 16.11.2020  
BASED ON AERIAL PHOTO No. E090273C  
TAKEN ON 19.2.2020  
BY LANDS DEPARTMENT

### 航攝照片 AERIAL PHOTO

擬議挖土工程，以作准許的農業用途  
西貢禾寮丈量約份第216約地段第318號D分段  
PROPOSED EXCAVATION OF LAND  
FOR PERMITTED AGRICULTURAL USE  
LOT 318 S.D IN D.D. 216, WO LIU, SAI KUNG

規劃署  
PLANNING  
DEPARTMENT



參考編號  
REFERENCE No.  
A/SK-TMT/68

圖 PLAN  
A-3

申請地點  
APPLICATION SITE

連接申請地點的通路  
ACCESS ROAD LEADING TO  
THE APPLICATION SITE

①



申請地點  
APPLICATION SITE

②



申請地點界線只作識別用  
APPLICATION SITE BOUNDARY FOR IDENTIFICATION PURPOSE ONLY

實地照片 SITE PHOTO

擬議挖土工程，以作准許的農業用途  
PROPOSED EXCAVATION OF LAND  
FOR PERMITTED AGRICULTURAL USE  
LOT 318 S.D IN D.D. 216, WO LIU, SAI KUNG

本圖於2020年11月16日擬備，所根據的  
資料為攝於2020年10月23日的實地照片  
PLAN PREPARED ON 16.11.2020 BASED ON  
SITE PHOTOS TAKEN ON 23.10.2020

規劃署  
PLANNING  
DEPARTMENT



參考編號  
REFERENCE No.  
A/SK-TMT/68

圖 PLAN  
A-4a

申請地點  
APPLICATION SITE

連接申請地點的通路  
ACCESS ROAD LEADING TO  
THE APPLICATION SITE

3



申請地點  
APPLICATION SITE

4



申請地點界線只作識別用  
APPLICATION SITE BOUNDARY FOR IDENTIFICATION PURPOSE ONLY

實地照片 SITE PHOTO

擬議挖土工程，以作准許的農業用途  
PROPOSED EXCAVATION OF LAND  
FOR PERMITTED AGRICULTURAL USE  
LOT 318 S.D IN D.D. 216, WO LIU, SAI KUNG

本圖於2020年11月16日擬備，所根據的資料為攝於2020年10月23日的實地照片  
PLAN PREPARED ON 16.11.2020 BASED ON SITE PHOTOS TAKEN ON 23.10.2020

規劃署  
PLANNING  
DEPARTMENT



參考編號  
REFERENCE No.  
A/SK-TMT/68

圖 PLAN  
A-4b