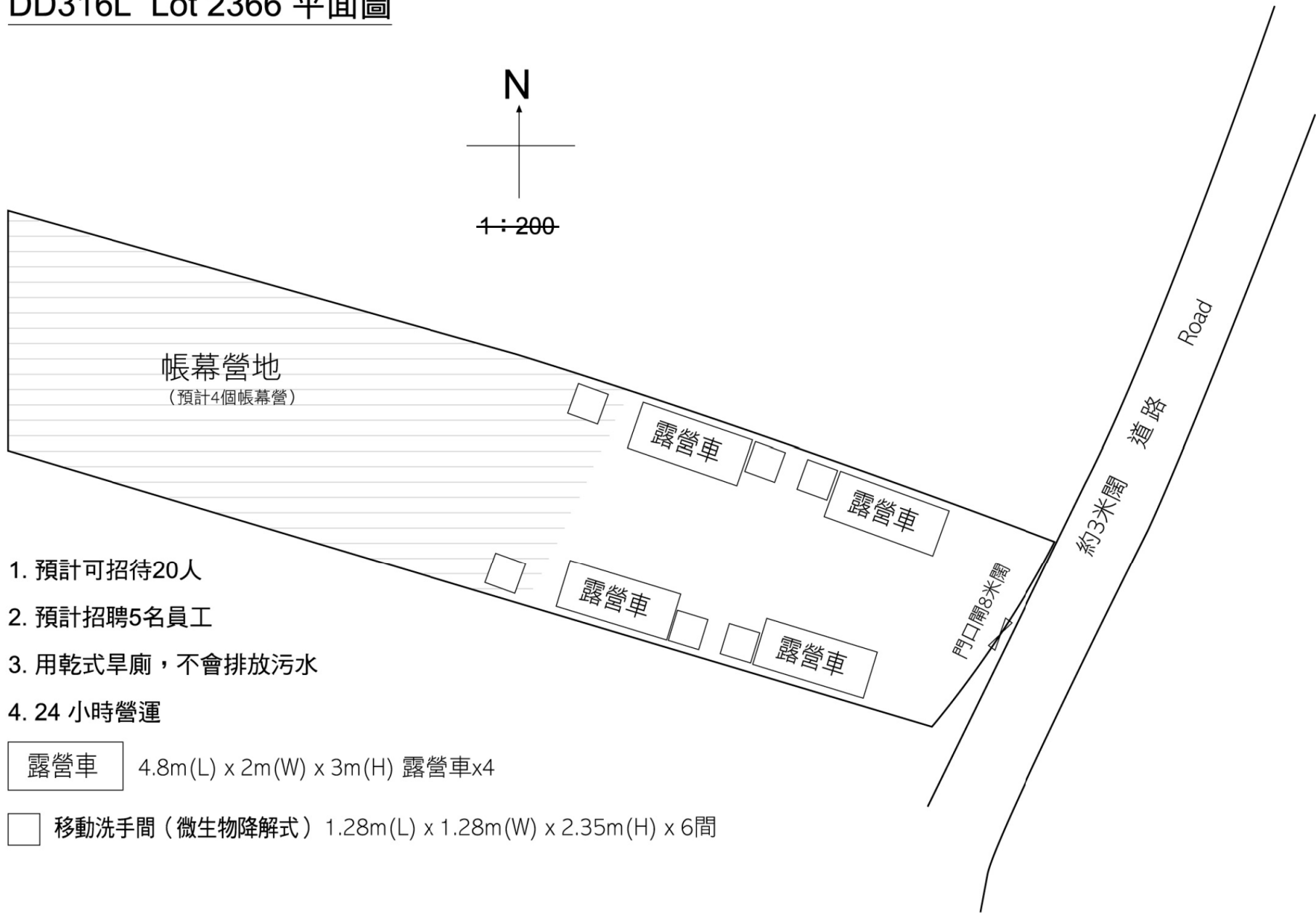


DD316L Lot 2366 平面圖

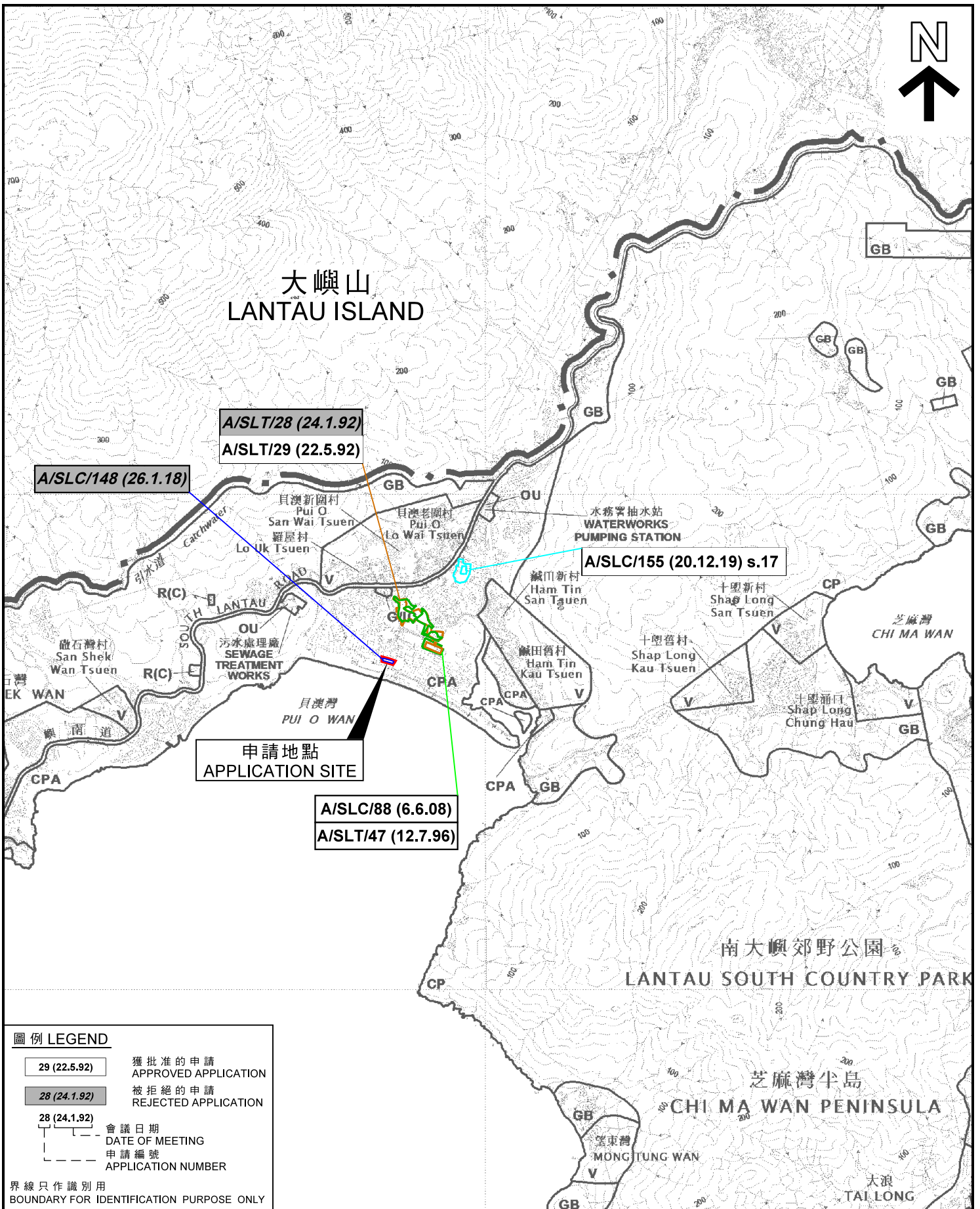


- 1. 預計可招待20人
- 2. 預計招聘5名員工
- 3. 用乾式旱廁，不會排放污水
- 4. 24 小時營運

- 露營車 4.8m(L) x 2m(W) x 3m(H) 露營車x4
- 移動洗手間 (微生物降解式) 1.28m(L) x 1.28m(W) x 2.35m(H) x 6間

(來源：申請人於2020年8月21日提交)
(SOURCE : SUBMITTED BY APPLICANT ON 21.8.2020)

參考編號 REFERENCE No. A/SLC/161	繪圖 DRAWING A - 1
------------------------------------	------------------------



圖例 LEGEND	
29 (22.5.92)	獲批准的申請 APPROVED APPLICATION
28 (24.1.92)	被拒絕的申請 REJECTED APPLICATION
28 (24.1.92)	會議日期 DATE OF MEETING
28 (24.1.92)	申請編號 APPLICATION NUMBER
界線只作識別用 BOUNDARY FOR IDENTIFICATION PURPOSE ONLY	

本摘要圖於2020年8月20日擬備，
所根據的資料為於2018年1月9日
核准的分區計劃大綱圖編號S/SLC/21
EXTRACT PLAN PREPARED ON 20.8.2020
BASED ON OUTLINE ZONING PLAN No.
S/SLC/21 APPROVED ON 9.1.2018

位置圖 LOCATION PLAN

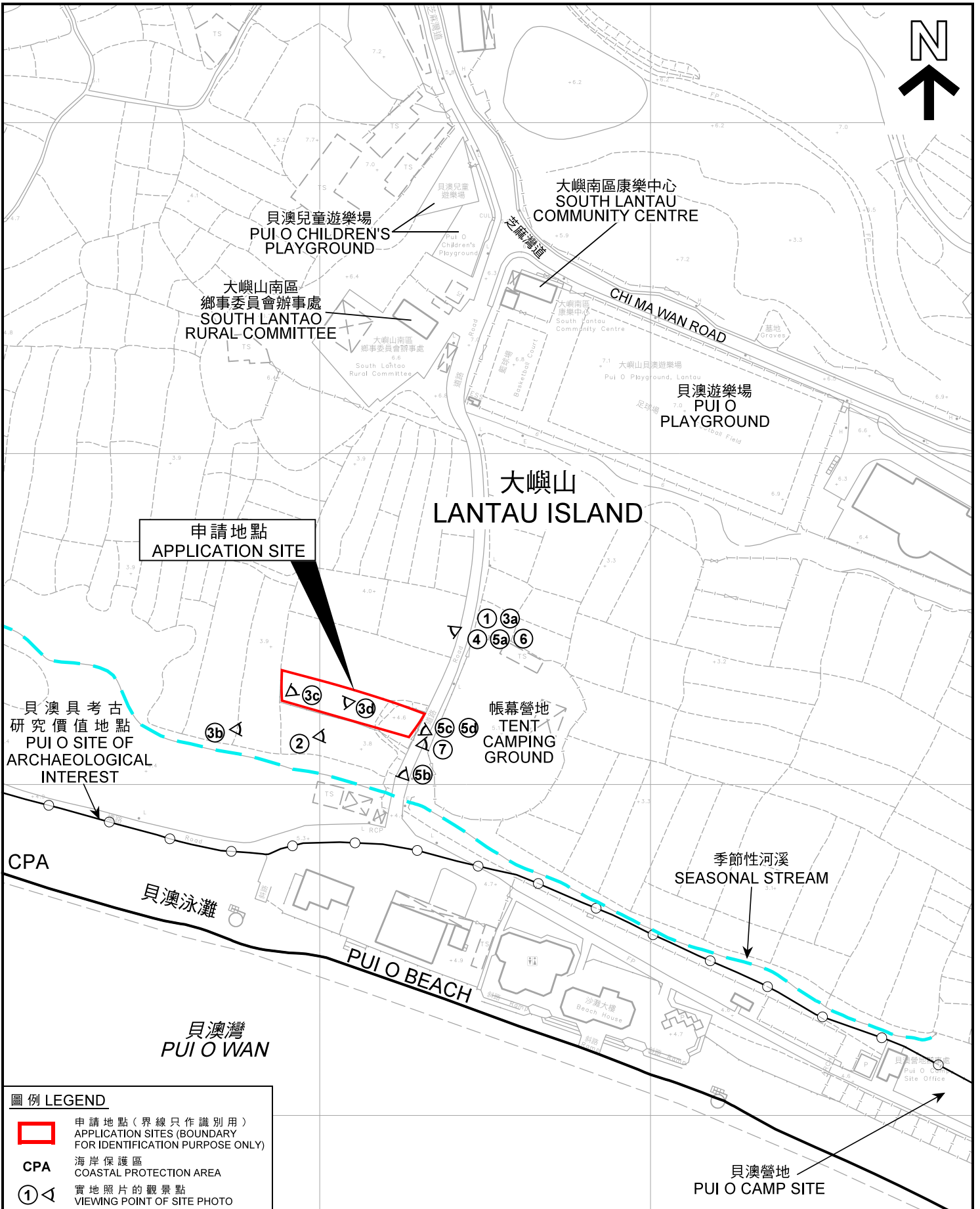
擬議度假營（露營車度假營和帳幕營地）
大嶼山貝澳丈量約份第3 1 6 L約地段第2 3 6 6號
PROPOSED HOLIDAY CAMP
(CARAVAN HOLIDAY CAMP AND TENT CAMPING GROUND)
LOT 2366 IN D.D.316L, PUI O, LANTAU ISLAND

SCALE 1 : 20 000 比例尺

米 METRES 100 0 100 200 300 400 500 米 METRES

**規劃署
PLANNING
DEPARTMENT**

參考編號 REFERENCE No. A/SLC/161	圖 PLAN A-1
---	----------------------



圖例 LEGEND	
	申請地點(界線只作識別用) APPLICATION SITES (BOUNDARY FOR IDENTIFICATION PURPOSE ONLY)
CPA	海岸保護區 COASTAL PROTECTION AREA
	實地照片的觀景點 VIEWING POINT OF SITE PHOTO

本摘要圖於2020年8月31日擬備，
所根據的資料為測量圖編號
14-NW-1A, 1B, 1C及1D
EXTRACT PLAN PREPARED ON 31.8.2020
BASED ON SURVEY SHEETS No.
14-NW-1A, 1B, 1C AND 1D

平面圖 SITE PLAN

擬議度假營(露營車度假營和帳幕營地)
大嶼山貝澳丈量約份第3 1 6 L約地段第2 3 6 6號
PROPOSED HOLIDAY CAMP
(CARAVAN HOLIDAY CAMP AND TENT CAMPING GROUND)
LOT 2366 IN D.D.316L, PUI O, LANTAU ISLAND

SCALE 1:1 500 比例尺

米 METRES 25 0 25 50 米 METRES

**規劃署
PLANNING
DEPARTMENT**

參考編號 REFERENCE No. A/SLC/161	圖 PLAN A-2
---	----------------------



申請地點
APPLICATION SITE

大嶼山
LANTAU ISLAND

貝澳泳灘

PUI O BEACH

貝澳灣
PUI O WAN

航攝照片 AERIAL PHOTO

本摘要圖於2020年8月18日擬備，
所根據的資料為地政總署
於2019年8月8日拍得的
航攝照片編號E060907C

EXTRACT PLAN PREPARED ON 18.8.2020
BASED ON AERIAL PHOTO No. E060907C
TAKEN ON 8.8.2019
BY LANDS DEPARTMENT

擬議度假營（露營車度假營和帳幕營地）
大嶼山貝澳丈量約份第3 1 6 L約地段第2 3 6 6 號

PROPOSED HOLIDAY CAMP
(CARAVAN HOLIDAY CAMP AND TENT CAMPING GROUND)
LOT 2366 IN D.D.316L, PUI O, LANTAU ISLAND

規劃署
PLANNING
DEPARTMENT



參考編號
REFERENCE No.
A/SLC/161

圖 PLAN
A-3

1

申請地點
APPLICATION SITE



照片攝於2017年2月8日
PHOTO TAKEN ON 8.2.2017

申請地點
APPLICATION SITE

2



照片攝於2017年12月21日
PHOTO TAKEN ON 21.12.2017

界線只作識別用
BOUNDARY FOR IDENTIFICATION PURPOSE ONLY

本摘要圖於2020年8月21日擬備，
所根據的資料為攝於
2017年2月8日及
2017年12月21日的實地照片
PLAN PREPARED ON 21.8.2020
BASED ON SITE PHOTOS
TAKEN ON 2.8.2017
AND 21.12.2017

實地照片 SITE PHOTOS

擬議度假營（露營車度假營和帳幕營地）
大嶼山貝澳丈量約份第 3 1 6 L 約地段第 2 3 6 6 號
PROPOSED HOLIDAY CAMP
(CARAVAN HOLIDAY CAMP AND TENT CAMPING GROUND)
LOT 2366 IN D.D.316L, PUI O, LANTAU ISLAND

規劃署
PLANNING
DEPARTMENT



參考編號
REFERENCE No.
A/SLC/161

圖 PLAN
A - 4a



照片攝於2018年1月11日
PHOTO TAKEN ON 11.1.2018



照片攝於2018年1月11日
PHOTO TAKEN ON 11.1.2018

實地照片 SITE PHOTOS

擬議度假營（露營車度假營和帳幕營地）
大嶼山貝澳丈量約份第 3 1 6 L 約地段第 2 3 6 6 號

PROPOSED HOLIDAY CAMP
(CARAVAN HOLIDAY CAMP AND TENT CAMPING GROUND)
LOT 2366 IN D.D.316L, PUI O, LANTAU ISLAND

規劃署
PLANNING
DEPARTMENT



參考編號
REFERENCE No.

A/SLC/161

圖 PLAN

A - 4b

本摘要圖於2020年8月21日擬備，
所根據的資料為攝於
2018年1月11日的實地照片

PLAN PREPARED ON 21.8.2020
BASED ON SITE PHOTOS
TAKEN ON 11.1.2018



照片攝於2018年1月11日
PHOTOS TAKEN ON 1.1.2018



照片攝於2018年1月11日
PHOTOS TAKEN ON 1.1.2018

界線只作識別用
BOUNDARY FOR IDENTIFICATION PURPOSE ONLY

本摘要圖於2020年8月21日擬備，
所根據的資料為攝於
2018年1月11日的實地照片
PLAN PREPARED ON 21.8.2020
BASED ON SITE PHOTOS
TAKEN ON 11.1.2018

實地照片 SITE PHOTOS

擬議度假營（露營車度假營和帳幕營地）
大嶼山貝澳丈量約份第3 1 6 L 約地段第2 3 6 6 號
PROPOSED HOLIDAY CAMP
(CARAVAN HOLIDAY CAMP AND TENT CAMPING GROUND)
LOT 2366 IN D.D.316L, PUI O, LANTAU ISLAND

規劃署
PLANNING
DEPARTMENT



參考編號
REFERENCE No.
A/SLC/161

圖 PLAN
A - 4c

4

申請地點
APPLICATION SITE



照片攝於2018年12月28日
PHOTO TAKEN ON 28.12.2018

5a

申請地點
APPLICATION SITE



照片攝於2020年1月2日
PHOTO TAKEN ON 2.1.2020

本摘要圖於2020年8月21日擬備，
所根據的資料為攝於
2018年12月28日及
2020年1月2日的實地照片
PLAN PREPARED ON 21.8.2020
BASED ON SITE PHOTOS
TAKEN ON 28.12.2018
AND 2.1.2020

實地照片 SITE PHOTOS

擬議度假營（露營車度假營和帳幕營地）
大嶼山貝澳丈量約份第 3 1 6 L 約地段第 2 3 6 6 號
PROPOSED HOLIDAY CAMP
(CARAVAN HOLIDAY CAMP AND TENT CAMPING GROUND)
LOT 2366 IN D.D.316L, PUI O, LANTAU ISLAND

規劃署
PLANNING
DEPARTMENT



參考編號
REFERENCE No.
A/SLC/161

圖 PLAN
A - 4d



5b

照片攝於2020年1月2日
PHOTO TAKEN ON 2.1.2020



5c

照片攝於2020年1月2日
PHOTO TAKEN ON 2.1.2020

實地照片 SITE PHOTOS

擬議度假營（露營車度假營和帳幕營地）
大嶼山貝澳丈量約份第 3 1 6 L 約地段第 2 3 6 6 號

PROPOSED HOLIDAY CAMP
(CARAVAN HOLIDAY CAMP AND TENT CAMPING GROUND)
LOT 2366 IN D.D.316L, PUI O, LANTAU ISLAND

規劃署
PLANNING
DEPARTMENT



參考編號
REFERENCE No.

A/SLC/161

圖 PLAN

A - 4e

本摘要圖於2020年8月21日擬備，
所根據的資料為攝於
2020年1月2日的實地照片

PLAN PREPARED ON 21.8.2020
BASED ON SITE PHOTOS
TAKEN ON 2.1.2020



5d

照片攝於2020年1月2日
PHOTO TAKEN ON 2.1.2020



6

申請地點
APPLICATION SITE

照片攝於2020年6月23日
PHOTO TAKEN ON 23.6.2020

本摘要圖於2020年8月21日擬備，
所根據的資料為攝於
2020年1月2日
及2020年6月23日的實地照片
PLAN PREPARED ON 21.8.2020
BASED ON SITE PHOTOS
TAKEN ON 2.1.2020
AND 23.6.2020

實地照片 SITE PHOTOS

擬議度假營（露營車度假營和帳幕營地）
大嶼山貝澳丈量約份第 3 1 6 L 約地段第 2 3 6 6 號
PROPOSED HOLIDAY CAMP
(CARAVAN HOLIDAY CAMP AND TENT CAMPING GROUND)
LOT 2366 IN D.D.316L, PUI O, LANTAU ISLAND

規劃署
PLANNING
DEPARTMENT



參考編號
REFERENCE No.
A/SLC/161

圖 PLAN
A - 4f

7



緊鄰申請地點東面的帳幕營地(沒有規劃許可)

照片攝於2018年9月10日

TENT CAMPING GROUND AT THE IMMEDIATE EAST OF THE APPLICATION SITE
(WITHOUT PLANNING PERMISSION)

PHOTO TAKEN ON 10.9.2018

實地照片 SITE PHOTOS

擬議度假營(露營車度假營和帳幕營地)
大嶼山貝澳丈量約份第3 1 6 L 約地段第2 3 6 6 號

PROPOSED HOLIDAY CAMP
(CARAVAN HOLIDAY CAMP AND TENT CAMPING GROUND)
LOT 2366 IN D.D.316L, PUI O, LANTAU ISLAND

規劃署
PLANNING
DEPARTMENT



參考編號
REFERENCE No.

A/SLC/161

圖 PLAN

A - 4g

本摘要圖於2020年8月31日擬備，
所根據的資料為攝於
2018年9月10日的實地照片

PLAN PREPARED ON 31.8.2020
BASED ON SITE PHOTOS
TAKEN ON 10.9.2018



所根據的資料為地政總署於
2002年4月29日拍得的航攝照片
編號CW39903
BASED ON AERIAL PHOTO
No. CW39903 TAKEN ON 29.4.2002
BY LANDS DEPARTMENT



所根據的資料為地政總署於
2003年10月30日拍得的航攝照片
編號CW51767
BASED ON AERIAL PHOTO
No. CW51767 TAKEN ON 30.10.2003
BY LANDS DEPARTMENT



所根據的資料為地政總署於
2004年10月4日拍得的航攝照片
編號CW59685
BASED ON AERIAL PHOTO
No. CW59685 TAKEN ON 4.10.2004
BY LANDS DEPARTMENT



所根據的資料為地政總署於
2017年4月30日拍得的航攝照片
編號E025890C
BASED ON AERIAL PHOTO
No. E025890C IN 30.4.2017
BY LANDS DEPARTMENT



所根據的資料為地政總署於
2018年11月7日拍得的航攝照片
編號E048941C
BASED ON AERIAL PHOTO
No. E048941C TAKEN ON 7.11.2018
BY LANDS DEPARTMENT

界線只作識別用
BOUNDARY FOR IDENTIFICATION PURPOSE ONLY

本摘要圖於2020年8月27日擬備，
所根據的資料為地政總署拍得的航攝照片
EXTRACT PLAN PREPARED ON 27.8.2020
BASED ON AERIAL PHOTOS TAKEN BY LANDS DEPARTMENT

航攝照片 AERIAL PHOTO

擬議度假營（露營車度假營和帳幕營地）
大嶼山貝澳丈量約份第3 1 6 L約地段第2 3 6 6 號
PROPOSED HOLIDAY CAMP
(CARAVAN HOLIDAY CAMP AND TENT CAMPING GROUND)
LOT 2366 IN D.D.316L, PUI O, LANTAU ISLAND

規劃署
PLANNING DEPARTMENT



參考編號
REFERENCE No.
A/SLC/161

圖 PLAN
A - 5