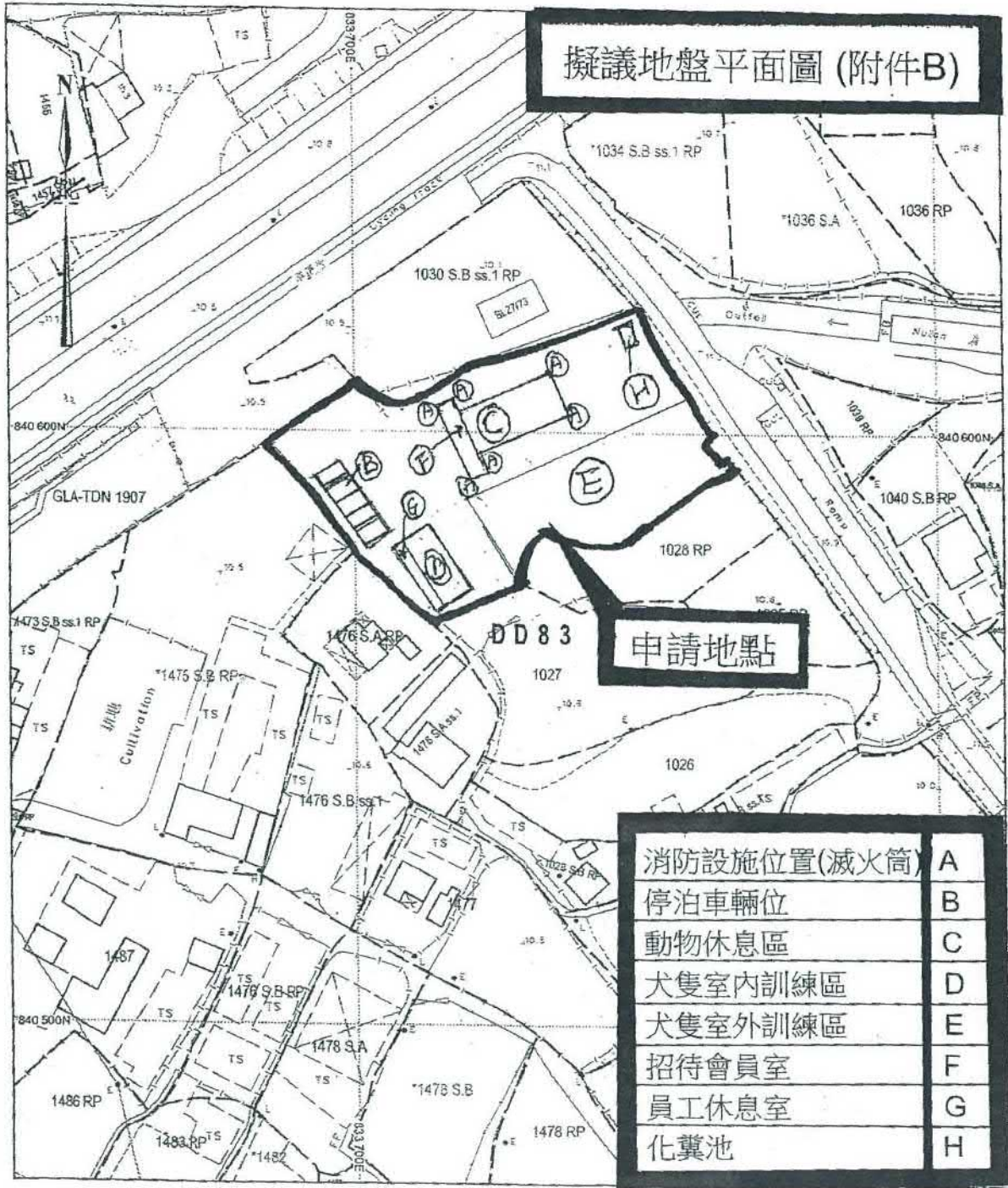


地段索引圖 LOT INDEX PLAN



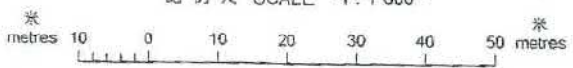
擬議地盤平面圖 (附件B)

申請地點

消防設施位置(滅火筒)	A
停泊車輛位	B
動物休息區	C
犬隻室內訓練區	D
犬隻室外訓練區	E
招待會員室	F
員工休息室	G
化糞池	H

地政總署測繪處 Survey and Mapping Office, Lands Department

比例尺 SCALE 1:1000



Locality : DD 83
 Lot Index Plan No. : ND0312122013
 District Survey Office : North
 Date : 16-Dec-2013
 Reference No. : 3-SW-8A,3-SW-8B

香港特別行政區政府 — 版權所有
 © Copyright reserved - Hong Kong SAR Government
 SMO-P01 20131216093753 10

免責聲明
 本圖則乃地段索引圖的副本，顯示地段界線的大概位置，包括根據政府撥地、臨時政府撥地、短期租約及政府土地租用牌照而臨時佔用土地的位置。臨時佔用土地的情況可憑短期通知出現或終止，因此應向有關的分區地政專員核實。本圖則所示的資料必須經過實地測量予以核實。若有更佳或新的地界證據時，地段索引圖可能會被修訂而無須事先通知。

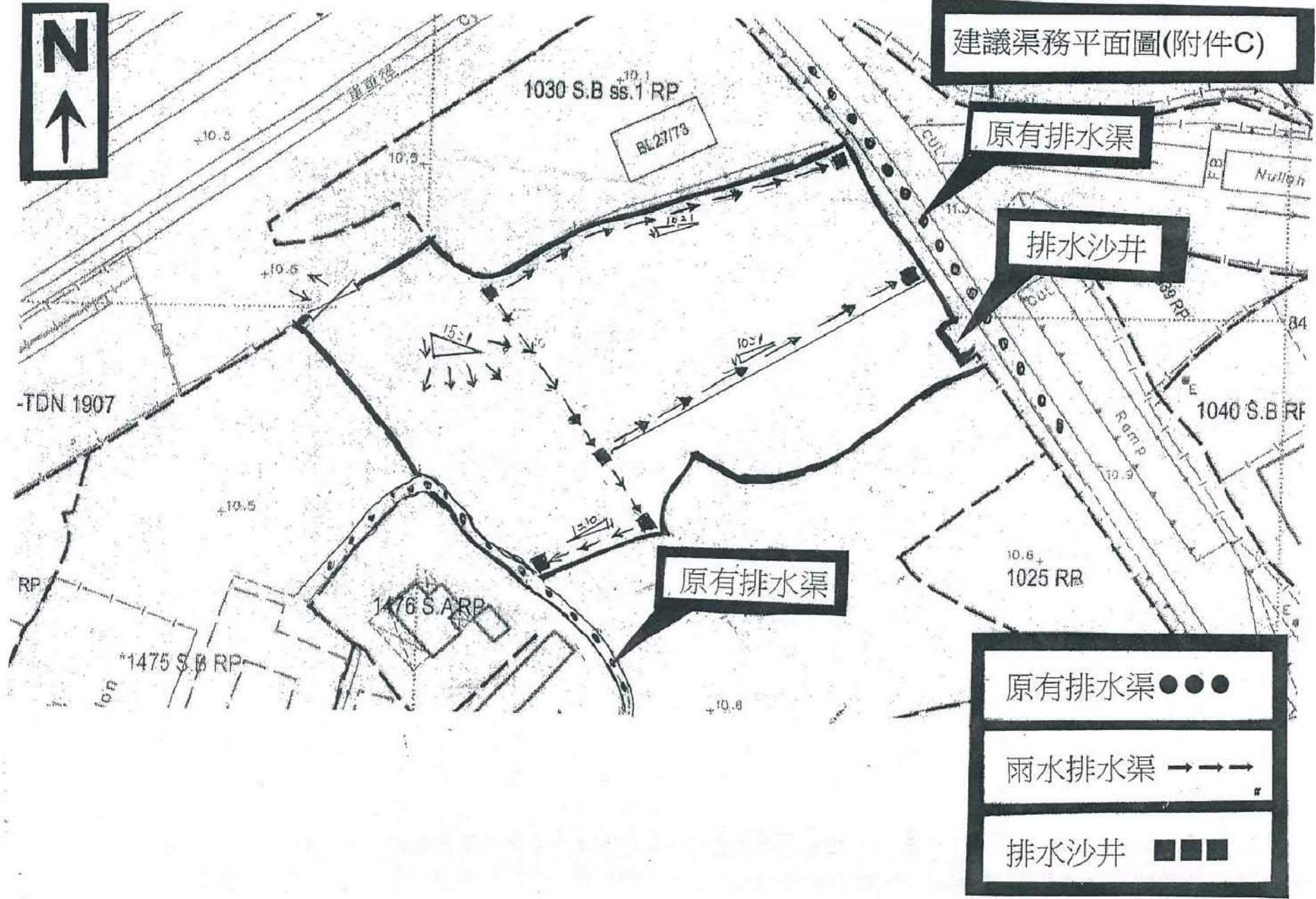
Disclaimer
 This plan is a copy of the lot index plan showing the approximate location of lot boundaries, including the temporary occupation of land under Government Land Allocations, Temporary Government Land Allocations, Short Term Tenancies and Government Land Licences. The temporary occupation of land may be created or terminated at short notice and should be confirmed with the District Lands Officer. The information shown on this plan **MUST** be verified by field survey. The lot index plan may be revised without prior notification as better or new boundary evidence becomes available.

參考編號 REFERENCE No. **A/NE-LYT/668** 繪圖 **DRAWING A-1**

(來源 附件 I)
 (Source : Appendix I)



建議渠務平面圖(附件C)



原有排水渠

排水沙井

原有排水渠

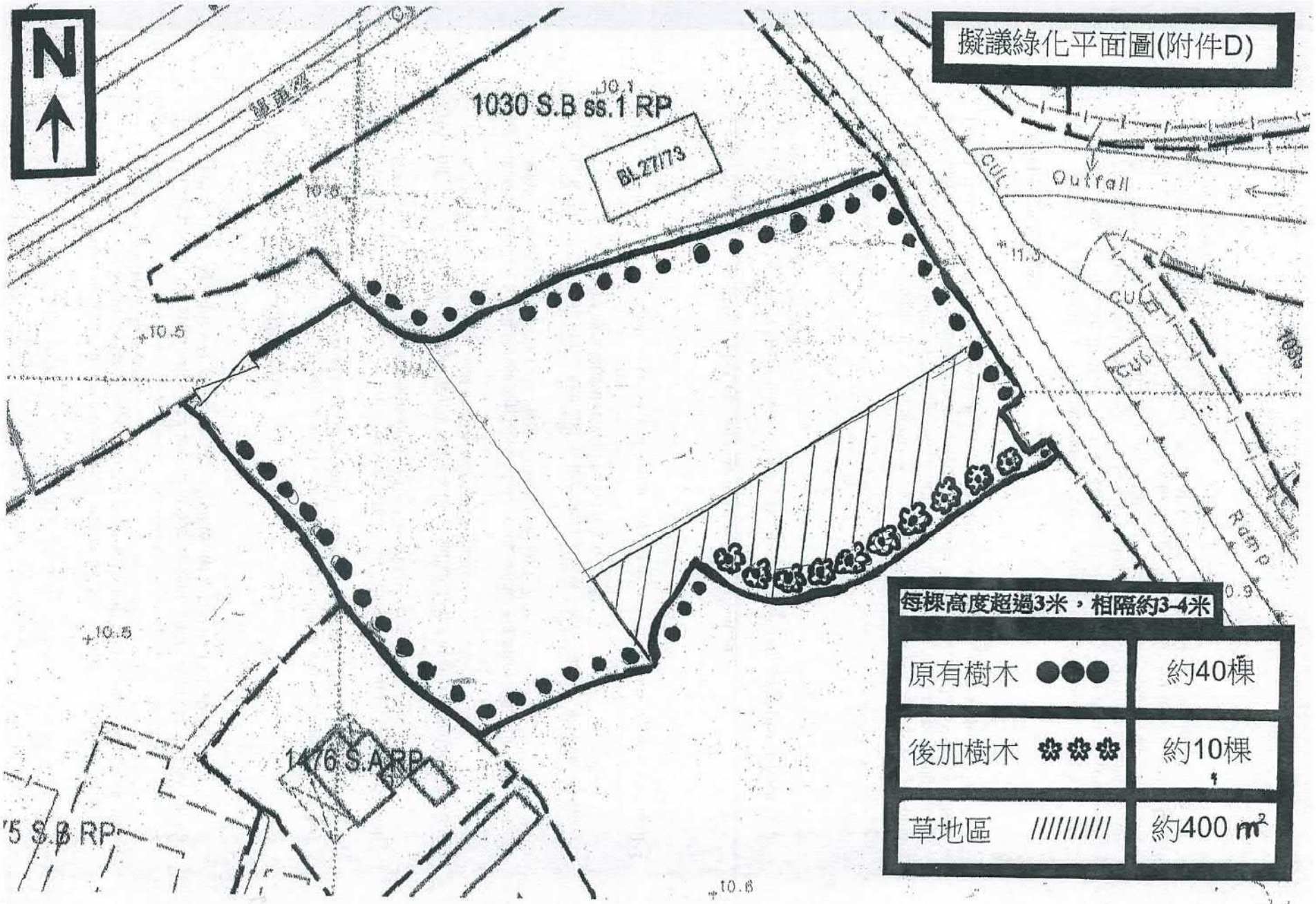
原有排水渠	●●●
雨水排水渠	→→→
排水沙井	■

參考編號 REFERENCE No. A/NE-LYT/668 繪圖 DRAWING A-2

(來源 附件 1)
(Source : Appendix 1)



擬議綠化平面圖(附件D)



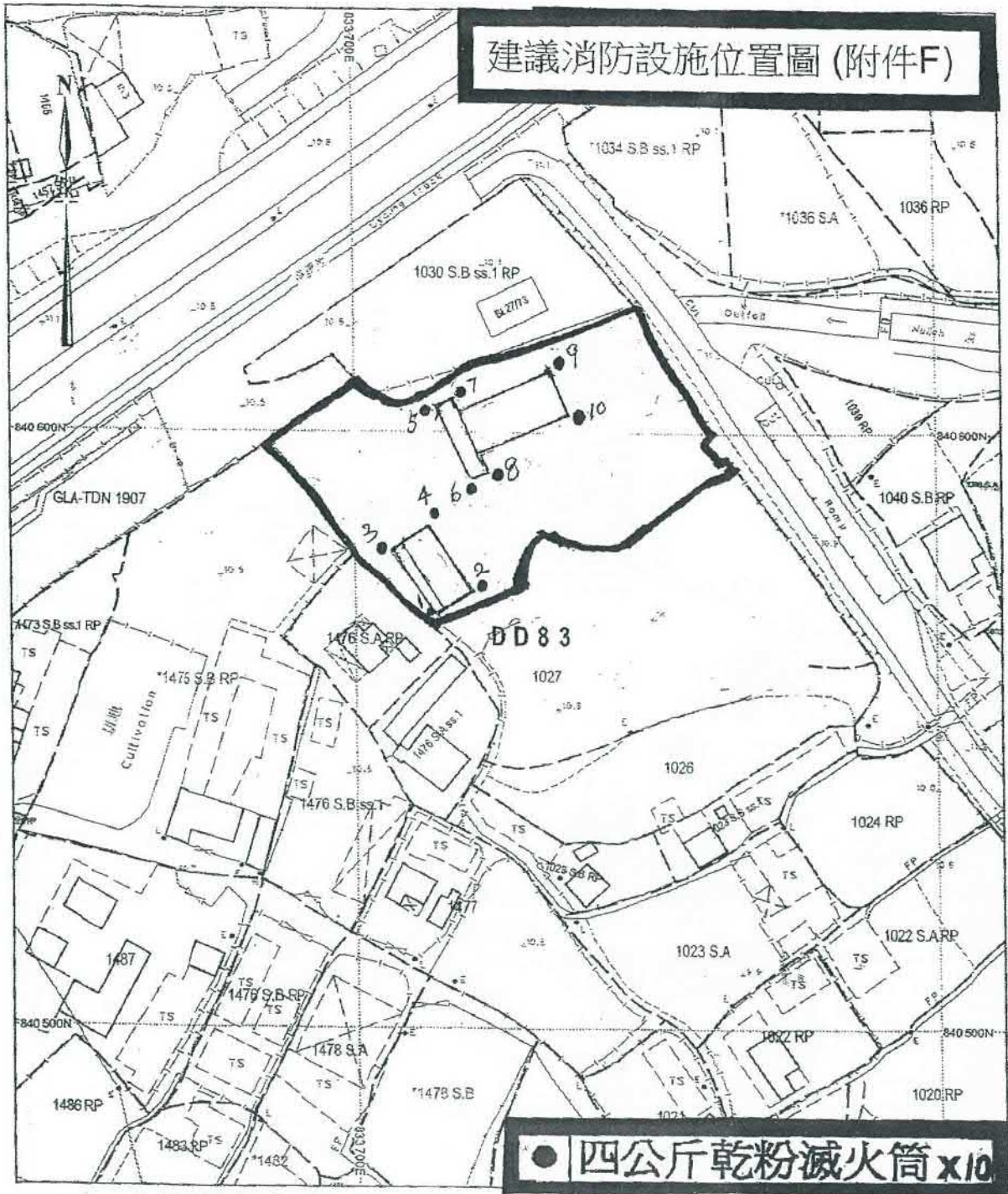
每棵高度超過3米，相隔約3-4米

原有樹木 ●●●	約40棵
後加樹木 * * *	約10棵
草地區 //////////////	約400 m ²

參考編號 REFERENCE No. A/NE-LYT/668 繪圖 DRAWING A-3

(來源 附件 I)
(Source : Appendix I)

地段索引圖 LOT INDEX PLAN




建議消防設施位置圖 (附件F)

● 四公斤乾粉滅火筒 x10

地政總署測繪處 Survey and Mapping Office, Lands Department

比例尺 SCALE 1:1000



Locality : DD 83
 Lot Index Plan No. : ND0312122013
 District Survey Office : North
 Date : 16-Dec-2013
 Reference No. : 3-SW-8A,3-SW-8B
 香港特別行政區政府 版權所有
 © Copyright reserved - Hong Kong SAR Government
 SMO-P01 20131215092753

免責聲明

本圖則乃地段索引圖的副本，顯示地段界線的大概位置，包括根據政府撥地、臨時政府撥地、短期租約及政府土地租用牌照而臨時佔用土地的位置。臨時佔用土地的情況可因應短期通知出現或終止，因此應向有關的分區地政專員核實。本圖則所示的資料必須經過實地測量予以核實。當有更佳或新的地界證據時，地段索引圖可能會被修訂而無須事先通知。

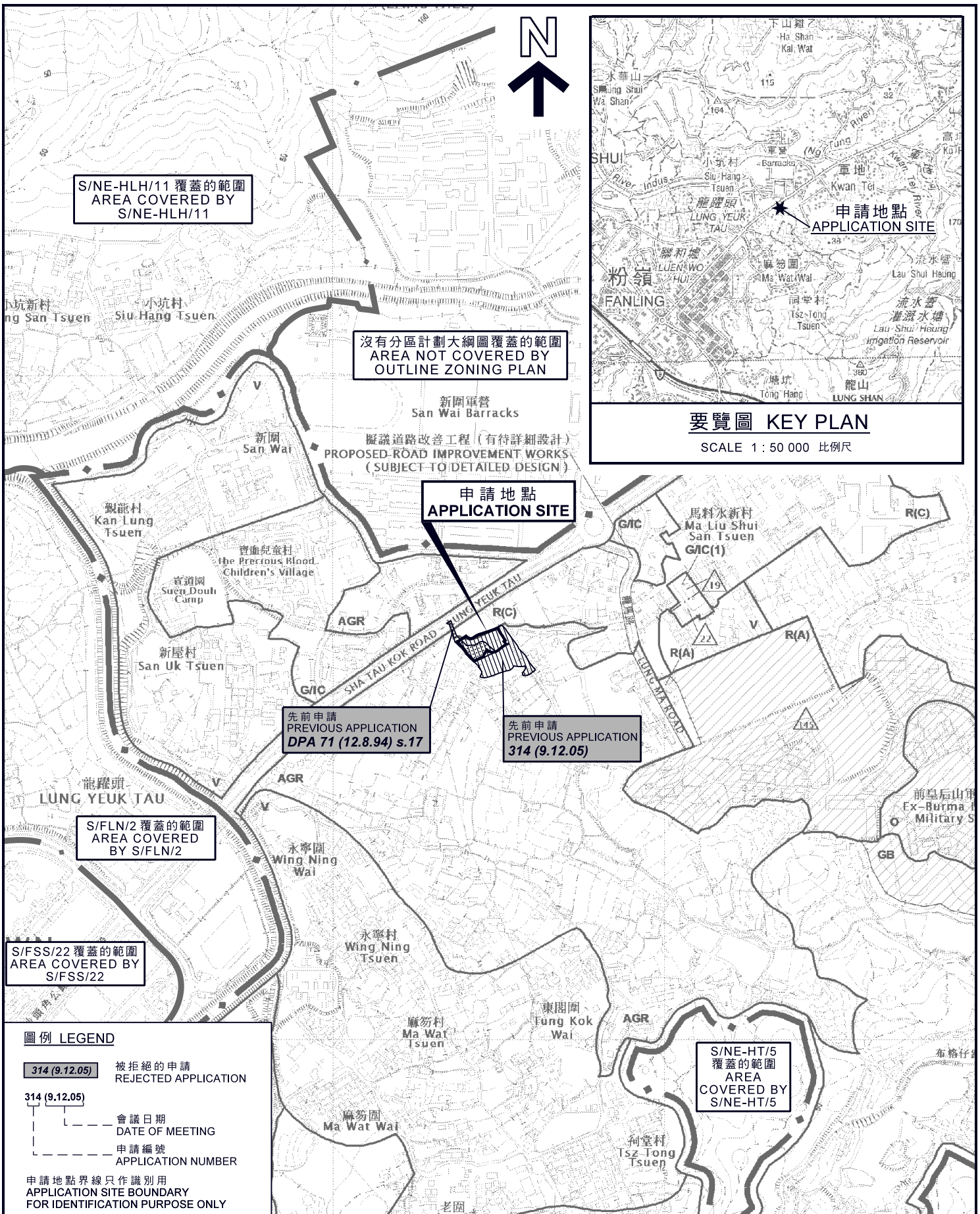
Disclaimer

This plan is a copy of the lot index plan showing the approximate location of lot boundaries, including the temporary occupation of land under Government Land Allocations, Temporary Government Land Allocations, Short Term Tenancies and Government Land Licences. The temporary occupation of land may be created or terminated at short notice and should be confirmed with the District Lands Officer. The information shown on this plan **MUST** be verified by field survey. The lot index plan may be revised without prior notice.

參考編號 REFERENCE No. A/NE-LYT/668

繪圖 DRAWING A-5

(來源 附件 I)
 (Source : Appendix I)



要覽圖 KEY PLAN

SCALE 1 : 50 000 比例尺

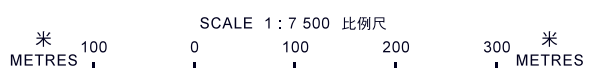
圖例 LEGEND

314 (9.12.05)	被拒絕的申請 REJECTED APPLICATION
314 (9.12.05)	會議日期 DATE OF MEETING
---	申請編號 APPLICATION NUMBER
申請地點界線只作識別用 APPLICATION SITE BOUNDARY FOR IDENTIFICATION PURPOSE ONLY	

位置圖 LOCATION PLAN

本摘要圖於2018年6月25日擬備，
所根據的資料為於2016年2月2日核准的
分區計劃大綱圖編號S/NE-LYT/17
EXTRACT PLAN PREPARED ON 25.6.2018
BASED ON OUTLINE ZONING PLAN
No. S/NE-LYT/17 APPROVED ON 2.2.2016

擬議臨時動物寄養所及犬隻訓練中心 (為期3年)
新界粉嶺龍躍頭丈量約份第83約地段第1029號餘段
PROPOSED TEMPORARY ANIMAL BOARDING ESTABLISHMENT
AND DOG TRAINING CENTRE FOR A PERIOD OF 3 YEARS
LOT 1029 RP IN D.D. 83, LUNG YEUK TAU, FANLING, N.T.

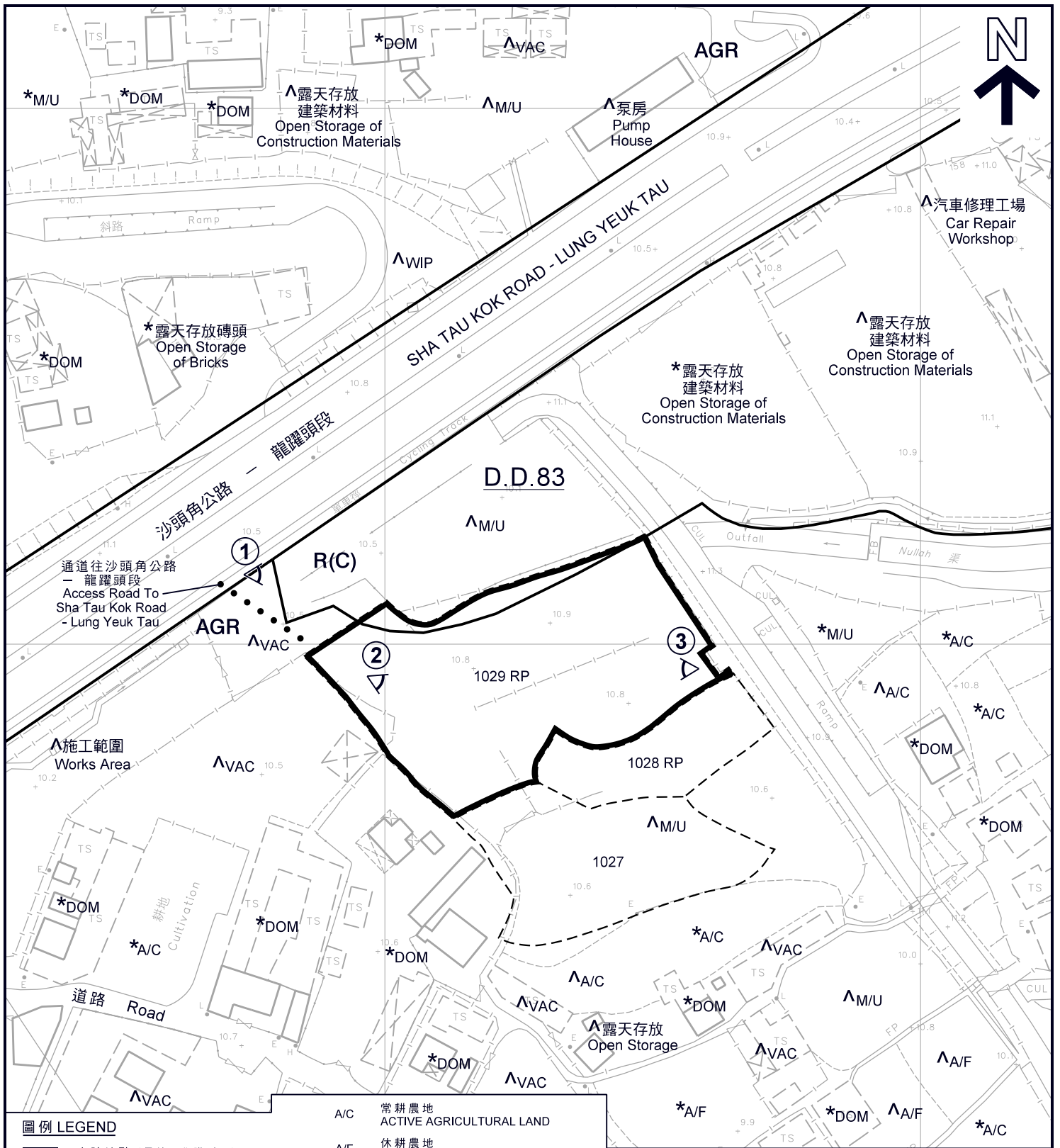


規劃署
PLANNING
DEPARTMENT



參考編號
REFERENCE No.
A/NE-LYT/668

圖 PLAN
A-1



圖例 LEGEND

- 申請地點 (界線只作識別用)
APPLICATION SITE
(BOUNDARY FOR IDENTIFICATION
PURPOSE ONLY)
- AGR** 農業
AGRICULTURE
- R(C)** 住宅(丙類)
RESIDENTIAL (GROUP C)
- 實地照片的觀景點
VIEWING POINT OF SITE PHOTO

- A/C 常耕農地
ACTIVE AGRICULTURAL LAND
- A/F 休耕農地
FALLOW AGRICULTURAL LAND
- DOM 住用構築物
DOMESTIC STRUCTURE
- M/U 荒地
UNUSED LAND
- VAC 空置
VACANT
- WIP 工程在進行中
WORK IN PROGRESS

註釋 Notes:

- (1) 2018年6月4日勘測的土地用途
Land uses shown on this plan are in accordance with the land use survey conducted by the Planning Department on 4.6.2018
- (2) * 土地用途跟1991年10月9日勘測的土地用途一致
Indicates that the use is the same as that revealed by the land use survey conducted by the Planning Department on 9.10.1991
- (3) ^ 土地用途跟1991年10月9日勘測的土地用途有別
Indicates that the use is different from that revealed by the land use survey conducted by the Planning Department on 9.10.1991

平面圖 SITE PLAN

本摘要圖於2018年7月3日擬備，
所根據的資料為測量圖編號
3-SW-8A及8B
EXTRACT PLAN PREPARED ON 3.7.2018
BASED ON SURVEY SHEETS No.
3-SW-8A & 8B

擬議臨時動物寄養所及犬隻訓練中心 (為期3年)
新界粉嶺龍躍頭丈量約份第83約地段第1029號餘段
PROPOSED TEMPORARY ANIMAL BOARDING ESTABLISHMENT
AND DOG TRAINING CENTRE FOR A PERIOD OF 3 YEARS
LOT 1029 RP IN D.D. 83, LUNG YEUK TAU, FANLING, N.T.

規劃署
PLANNING
DEPARTMENT



參考編號
REFERENCE No.
A/NE-LYT/668

圖 PLAN
A-2





SHA TAU KOK ROAD - LUNG YEUK TAU

沙頭角公路 — 龍躍頭段



道路 Road

圖例 LEGEND

 申請地點 (界線只作識別用)
APPLICATION SITE
(BOUNDARY FOR IDENTIFICATION
PURPOSE ONLY)

航攝照片 AERIAL PHOTO

本摘要圖於2018年6月25日擬備，
所根據的資料為地政總署
於2017年3月28日拍得的航攝照片
編號E016334C
EXTRACT PLAN PREPARED ON 25.6.2018
BASED ON AERIAL PHOTO No. E016334C
TAKEN ON 28.3.2017 BY
LANDS DEPARTMENT

擬議臨時動物寄養所及犬隻訓練中心 (為期3年)
新界粉嶺龍躍頭丈量約份第83約地段第1029號餘段
PROPOSED TEMPORARY ANIMAL BOARDING ESTABLISHMENT
AND DOG TRAINING CENTRE FOR A PERIOD OF 3 YEARS
LOT 1029 RP IN D.D. 83, LUNG YEUK TAU, FANLING, N.T.

規劃署
PLANNING
DEPARTMENT



參考編號
REFERENCE No.
A/NE-LYT/668

圖 PLAN
A-3



實地照片 SITE PHOTOS

本圖於2018年6月25日擬備，所根據的資料為攝於2018年6月4日的實地照片
PLAN PREPARED ON 25.6.2018 BASED ON SITE PHOTOS TAKEN ON 4.6.2018

擬議臨時動物寄養所及犬隻訓練中心（為期3年）
新界粉嶺龍躍頭丈量約份第83約地段第1029號餘段
PROPOSED TEMPORARY ANIMAL BOARDING ESTABLISHMENT AND DOG TRAINING CENTRE FOR A PERIOD OF 3 YEARS
LOT 1029 RP IN D.D. 83, LUNG YEUK TAU, FANLING, N.T.

規劃署
PLANNING
DEPARTMENT



參考編號
REFERENCE No.
A/NE-LYT/668

圖 PLAN
A-4