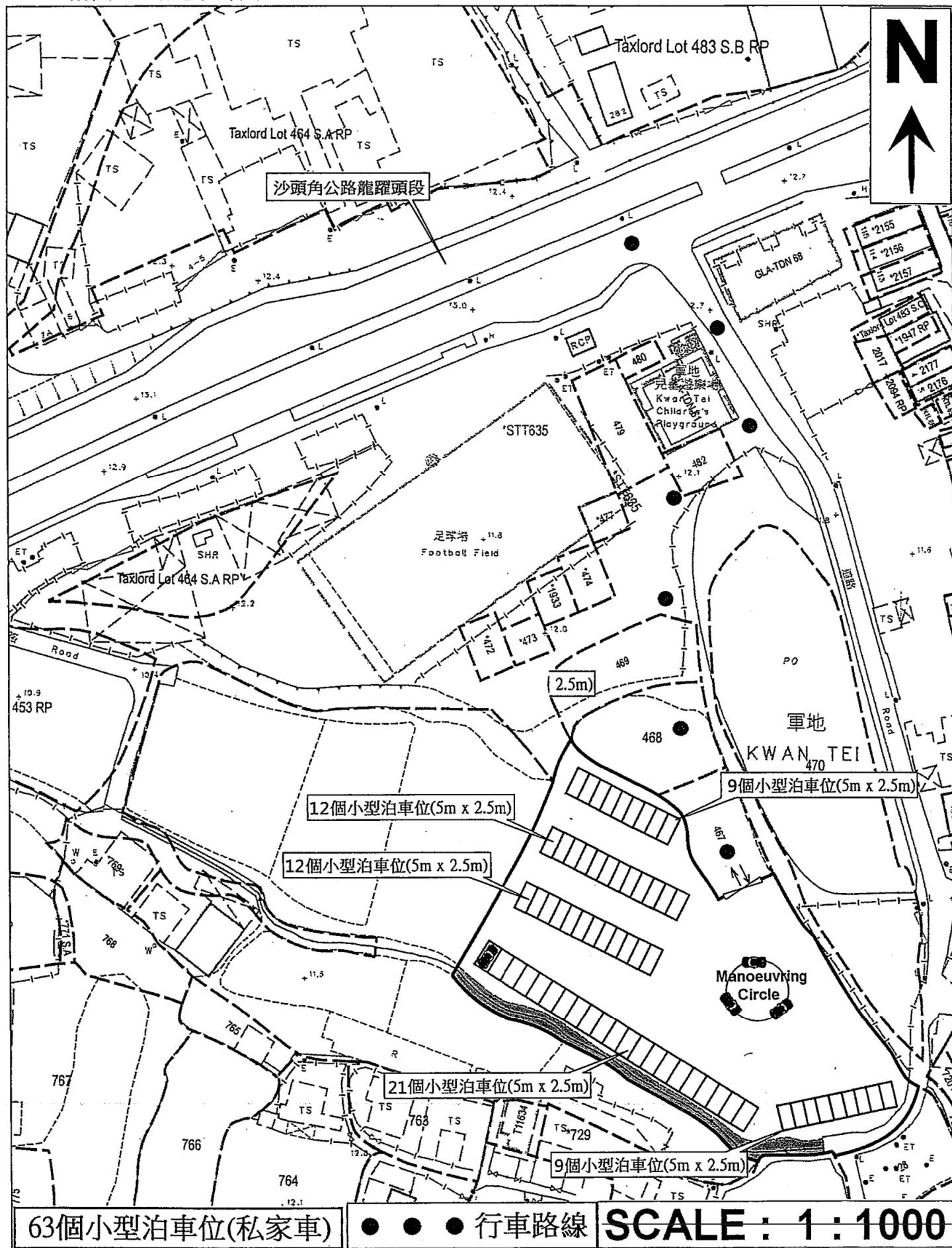


附圖 3：場地設計圖



參考編號
REFERENCE No. A/NE-LYT/718

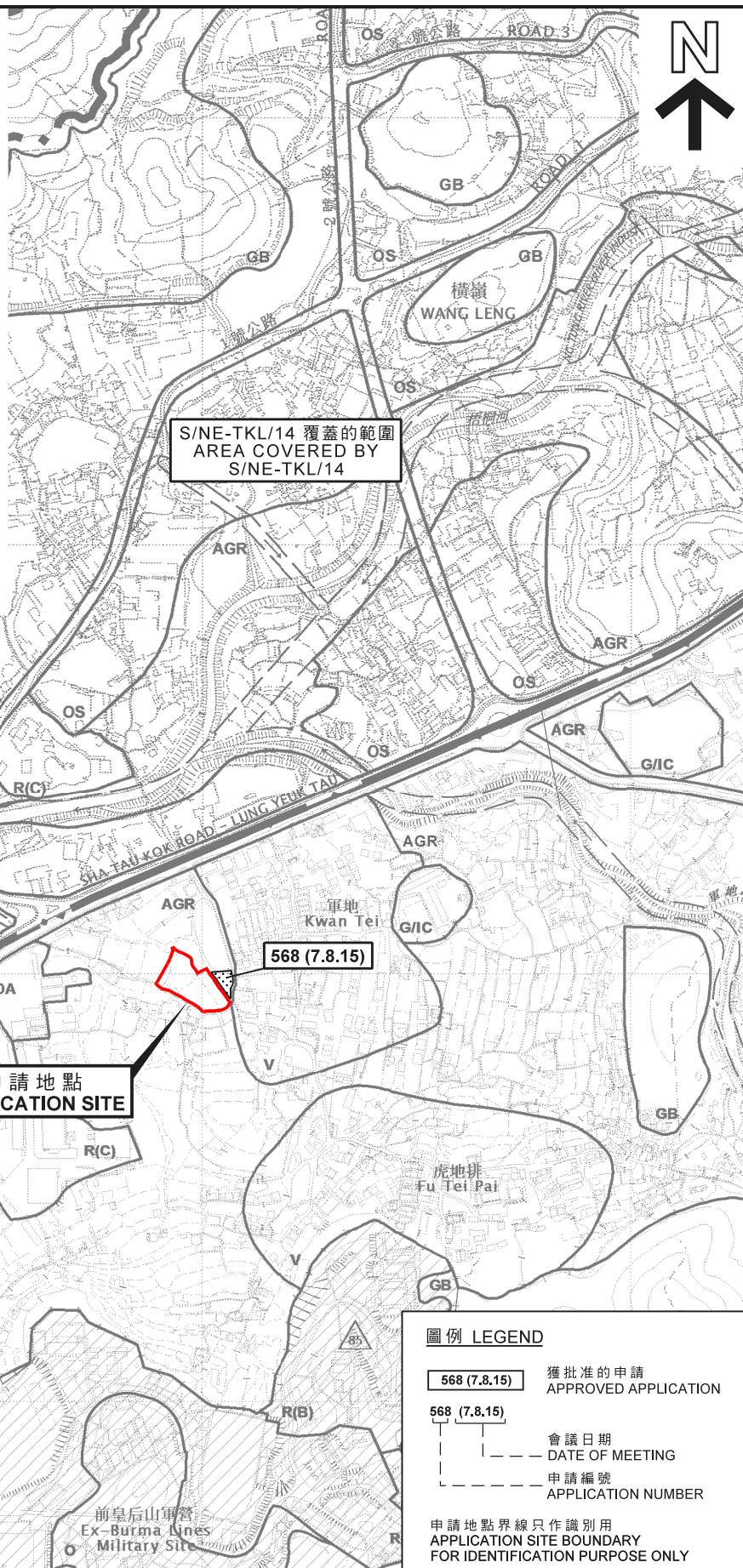
繪圖 DRAWING A-1

(來源：附件 I)
(Source : Appendix I)



要覽圖 KEY PLAN

SCALE 1 : 50 000 比例尺



沒有分區計劃大綱圖
覆蓋的範圍
AREA NOT
COVERED BY OZP

申請地點
APPLICATION SITE

圖例 LEGEND

- 568 (7.8.15) 獲批准的申請
APPROVED APPLICATION
- 568 (7.8.15) 會議日期
DATE OF MEETING
- 申請編號
APPLICATION NUMBER

申請地點界線只作識別用
APPLICATION SITE BOUNDARY
FOR IDENTIFICATION PURPOSE ONLY

位置圖 LOCATION PLAN

擬議臨時公眾停車場（貨櫃車除外）（為期3年）
新界粉嶺軍地丈量約份第83約地段第466號（部分）
PROPOSED TEMPORARY PUBLIC VEHICLE PARK
(EXCLUDING CONTAINER VEHICLE)
FOR A PERIOD OF 3 YEARS
LOT 466 (PART) IN D.D.83, KWAN TEI, FANLING, N.T.

SCALE 1 : 7 500 比例尺
米 100 0 100 200 300 米
METRES

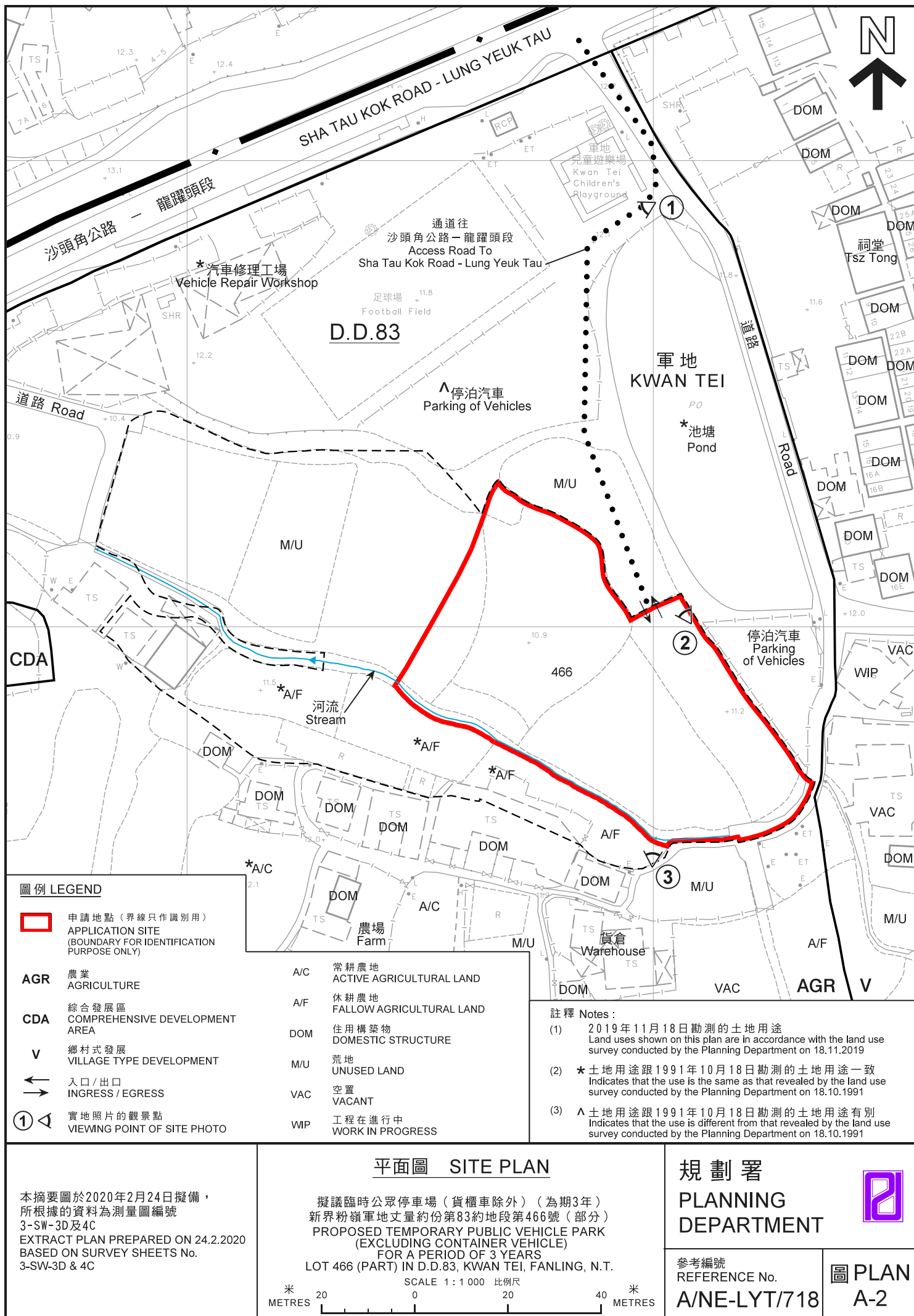
規劃署
PLANNING
DEPARTMENT



參考編號
REFERENCE No.
A/NE-LYT/718

圖 PLAN
A-1

本摘要圖於2020年2月24日擬備，
所根據的資料為於2010年2月2日核准的
分區計劃大綱圖編號S/NE-TKL/14及
2016年2月2日核准的
分區計劃大綱圖編號S/NE-LYT/17
EXTRACT PLAN PREPARED ON 24.2.2020
BASED ON OUTLINE ZONING PLAN No.
S/NE-TKL/14 APPROVED ON 2.2.2010 AND
OUTLINE ZONING PLAN No. S/NE-LYT/17
APPROVED ON 2.2.2016



沙頭角公路 — 龍躍頭段
SHA TAU KOK ROAD - LUNG YEUK TAU



軍地
KWAN TEI

Road

圖例 LEGEND



申請地點（界線只作識別用）
APPLICATION SITE
(BOUNDARY FOR IDENTIFICATION
PURPOSE ONLY)

航攝照片 AERIAL PHOTO

擬議臨時公眾停車場（貨櫃車除外）（為期3年）
新界粉嶺軍地丈量約份第83約地段第466號（部分）
PROPOSED TEMPORARY PUBLIC VEHICLE PARK
(EXCLUDING CONTAINER VEHICLE)
FOR A PERIOD OF 3 YEARS
LOT 466 (PART) IN D.D.83, KWAN TEI, FANLING, N.T.

規劃署
PLANNING
DEPARTMENT



參考編號
REFERENCE No.
A/NE-LYT/718

圖 PLAN
A-3

本摘要圖於2020年2月20日擬備，
所根據的資料為地政總署
於2017年3月28日拍得的航攝照片
編號E016212C
EXTRACT PLAN PREPARED ON 20.2.2020
BASED ON AERIAL PHOTO No. E016212C
TAKEN ON 28.3.2017 BY
LANDS DEPARTMENT

申請地點
APPLICATION SITE



申請地點
APPLICATION SITE



實地照片 SITE PHOTOS

本圖於2020年2月20日擬備，所根據的資料為攝於2019年11月18日的實地照片
PLAN PREPARED ON 20.2.2020 BASED ON SITE PHOTOS TAKEN ON 18.11.2019

擬議臨時公眾停車場（貨櫃車除外）（為期3年）
新界粉嶺軍地丈量約份第83約地段第466號（部分）
PROPOSED TEMPORARY PUBLIC VEHICLE PARK
(EXCLUDING CONTAINER VEHICLE)
FOR A PERIOD OF 3 YEARS
LOT 466 (PART) IN D.D.83, KWAN TEI, FANLING, N.T.

規劃署
PLANNING
DEPARTMENT



參考編號
REFERENCE No.
A/NE-LYT/718

圖 PLAN
A-4