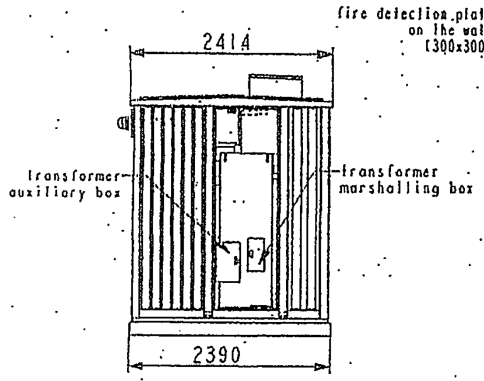
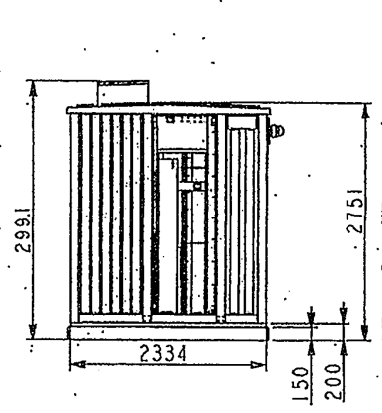


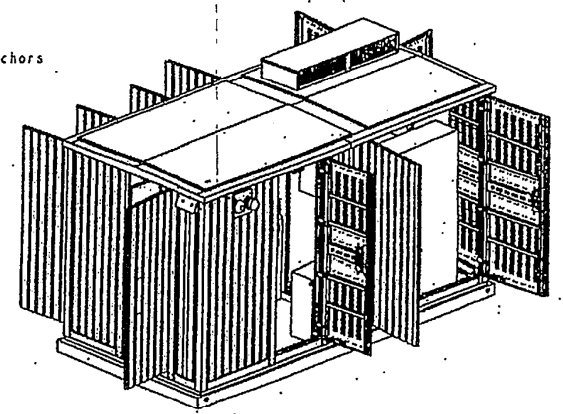
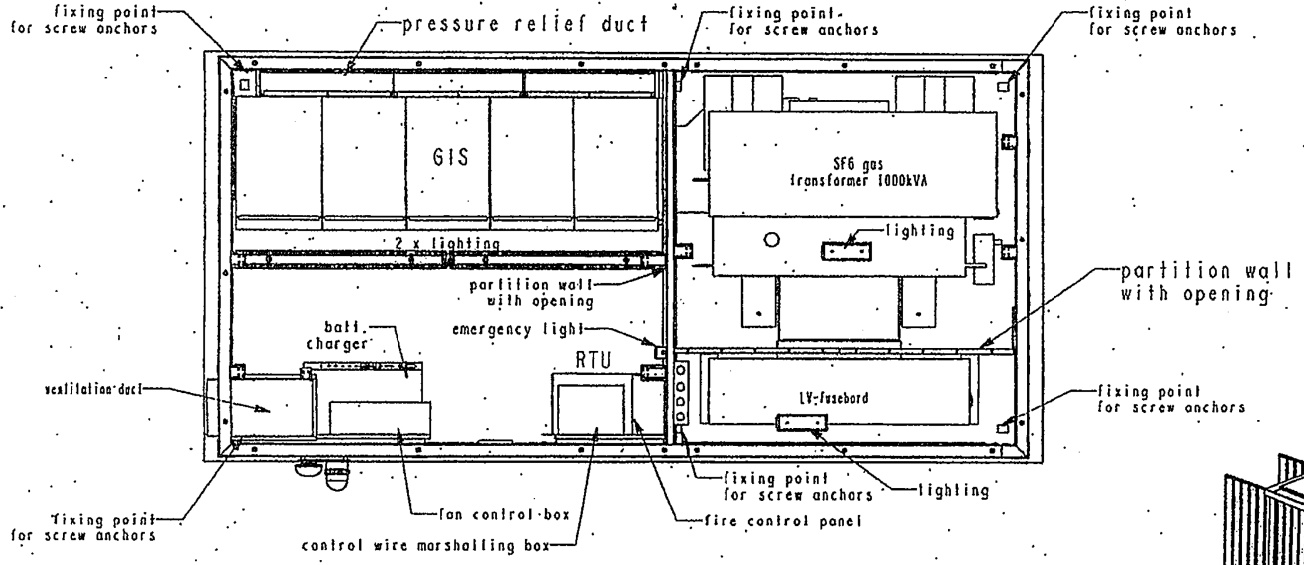
Interior view of S/S TR-compartment



Interior view of S/S HV-compartment



Top view

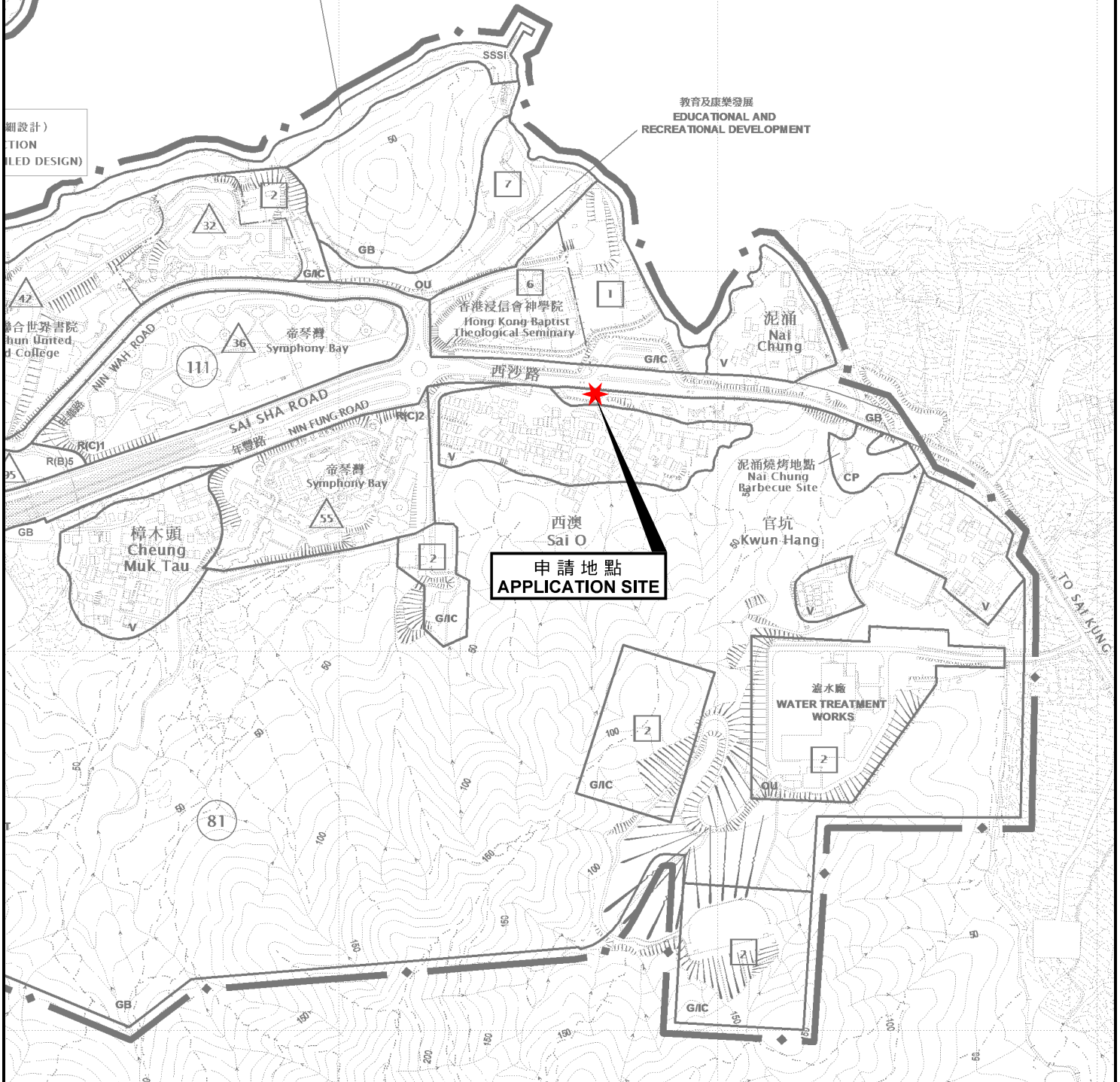


參考編號 REFERENCE No. A/MOS/121 繪圖 DRAWING A-1

(來源: 申請人於2019年2月27日呈交的規劃申請表內的繪圖)  
 (SOURCE: DRAWING IN THE APPLICANT'S SUBMITTED APPLICATION FORM ON 27.2.2019)



泥涌具特殊科學價值地點  
NAI CHUNG  
SITE OF SPECIAL SCIENTIFIC INTEREST

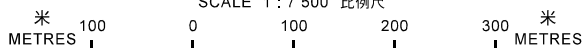


申請地點  
APPLICATION SITE

**位置圖 LOCATION PLAN**

擬議公用事業設施裝置（電力組合式變電站）  
PROPOSED PUBLIC UTILITY INSTALLATION  
(ELECTRICITY PACKAGE SUBSTATION)  
GOVERNMENT LAND IN D.D. 167, SAI O VILLAGE,  
SAI KUNG NORTH, NEW TERRITORIES

SCALE 1 : 7 500 比例尺



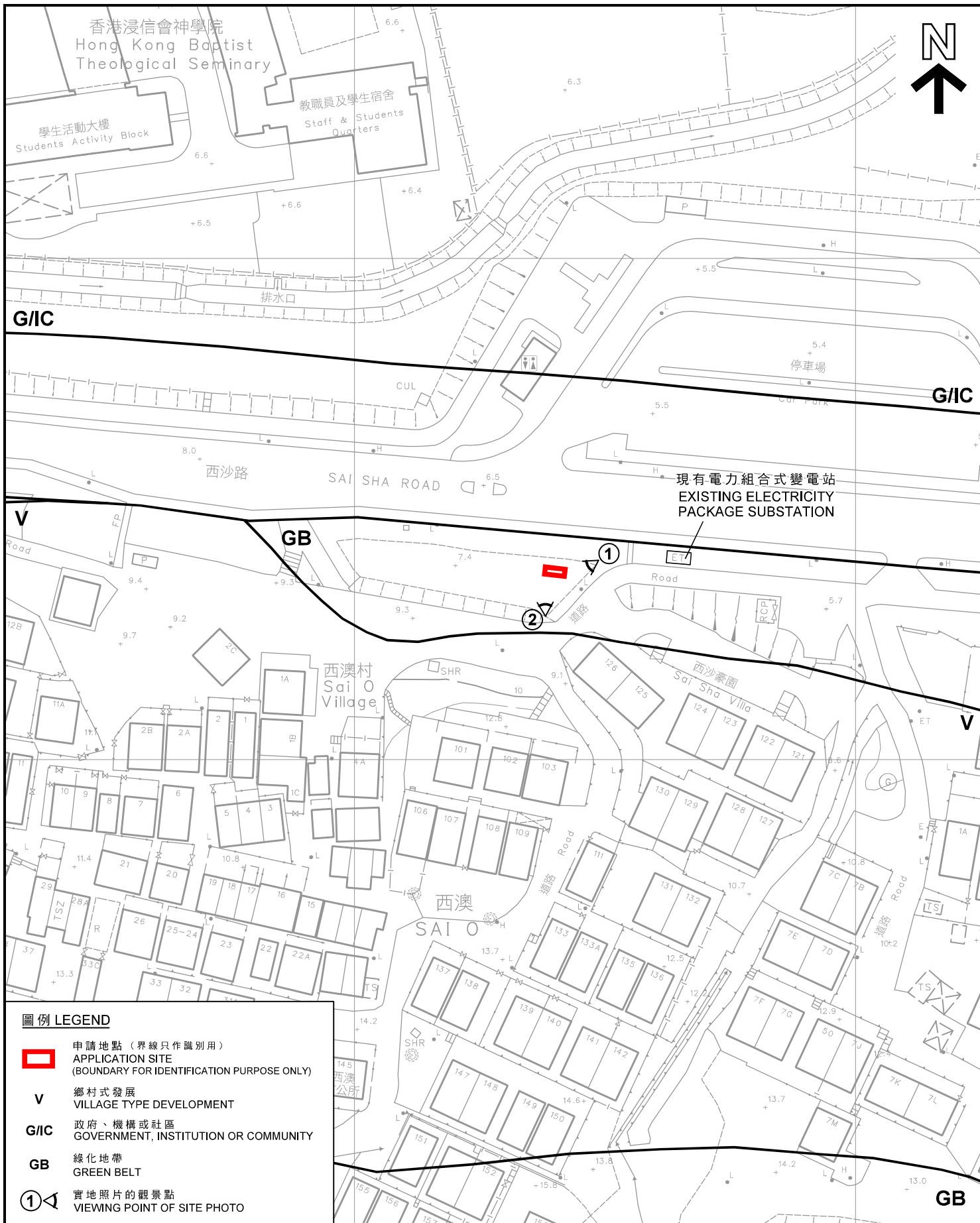
本摘要圖於2019年3月29日擬備，  
所根據的資料為於2016年1月5日  
核准的分區計劃大綱圖編號S/MOS/22  
EXTRACT PLAN PREPARED ON 29.3.2019  
BASED ON OUTLINE ZONING PLAN No.  
S/MOS/22 APPROVED ON 5.1.2016

規劃署  
PLANNING  
DEPARTMENT



參考編號  
REFERENCE No.  
A/MOS/121

圖 PLAN  
A-1



**圖例 LEGEND**

-  申請地點 (界線只作識別用)  
APPLICATION SITE  
(BOUNDARY FOR IDENTIFICATION PURPOSE ONLY)
- V** 鄉村式發展  
VILLAGE TYPE DEVELOPMENT
- G/I/C** 政府、機構或社區  
GOVERNMENT, INSTITUTION OR COMMUNITY
- GB** 綠化地帶  
GREEN BELT
-  實地照片的觀景點  
VIEWING POINT OF SITE PHOTO

**平面圖 SITE PLAN**

擬議公用事業設施裝置 (電力組合式變電站)  
 新界西貢北西澳村丈量約份第167約政府土地  
 PROPOSED PUBLIC UTILITY INSTALLATION  
 (ELECTRICITY PACKAGE SUBSTATION)  
 GOVERNMENT LAND IN D.D. 167, SAI O VILLAGE,  
 SAI KUNG NORTH, NEW TERRITORIES

米 METRES 20      SCALE 1 : 1 000 比例尺      米 METRES 40

本摘要圖於2019年3月29日擬備，  
 所根據的資料為測量圖編號  
 7-NE-15C、15D、20A及20B  
 EXTRACT PLAN PREPARED ON 29.3.2019  
 BASED ON SURVEY SHEETS No.  
 7-NE-15C, 15D, 20A & 20B

規劃署  
 PLANNING  
 DEPARTMENT



參考編號  
 REFERENCE No.  
 A/MOS/121

圖 PLAN  
 A-2







香港浸信會神學院  
Hong Kong Baptist  
Theological Seminary



西沙路

SAI SHA ROAD

現有電力組合式變電站  
EXISTING ELECTRICITY  
PACKAGE SUBSTATION

西沙豪園  
Sai Sha Villa

西澳村  
Sai O Village

西澳  
SAI O

圖例 LEGEND



申請地點 (界線只作識別用)  
APPLICATION SITE  
(BOUNDARY FOR IDENTIFICATION PURPOSE ONLY)

本摘要圖於2019年3月29日擬備，  
所根據的資料為地政總署  
於2018年3月13日拍得的航攝照片  
編號E035492C

EXTRACT PLAN PREPARED ON 29.3.2019  
BASED ON AERIAL PHOTO No.  
E035492C TAKEN ON 13.3.2018 BY  
LANDS DEPARTMENT

航攝照片 AERIAL PHOTO

擬議公用事業設施裝置 (電力組合式變電站)  
新界西貢北西澳村丈量約份第167約政府土地  
PROPOSED PUBLIC UTILITY INSTALLATION  
(ELECTRICITY PACKAGE SUBSTATION)  
GOVERNMENT LAND IN D.D. 167, SAI O VILLAGE,  
SAI KUNG NORTH, NEW TERRITORIES

規劃署  
PLANNING  
DEPARTMENT



參考編號  
REFERENCE No.  
A/MOS/121

圖 PLAN  
A-4



1



2



申請地點只作識別用  
APPLICATION SITE BOUNDARY FOR IDENTIFICATION PURPOSE ONLY

本圖於2019年3月29日擬備，所根據的資料為攝於2019年3月8日的實地照片  
PLAN PREPARED ON 29.3.2019  
BASED ON SITE PHOTOS TAKEN ON 8.3.2019

**實地照片 SITE PHOTOS**

擬議公用事業設施裝置（電力組合式變電站）  
新界西貢北西澳村丈量約份第167約政府土地  
PROPOSED PUBLIC UTILITY INSTALLATION  
(ELECTRICITY PACKAGE SUBSTATION)  
GOVERNMENT LAND IN D.D. 167, SAI O VILLAGE,  
SAI KUNG NORTH, NEW TERRITORIES

規劃署  
PLANNING  
DEPARTMENT



參考編號  
REFERENCE No.  
A/MOS/121

圖 PLAN  
A-5