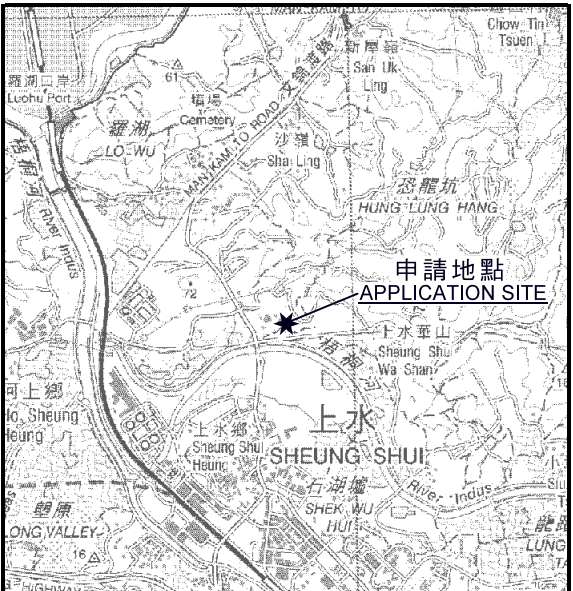
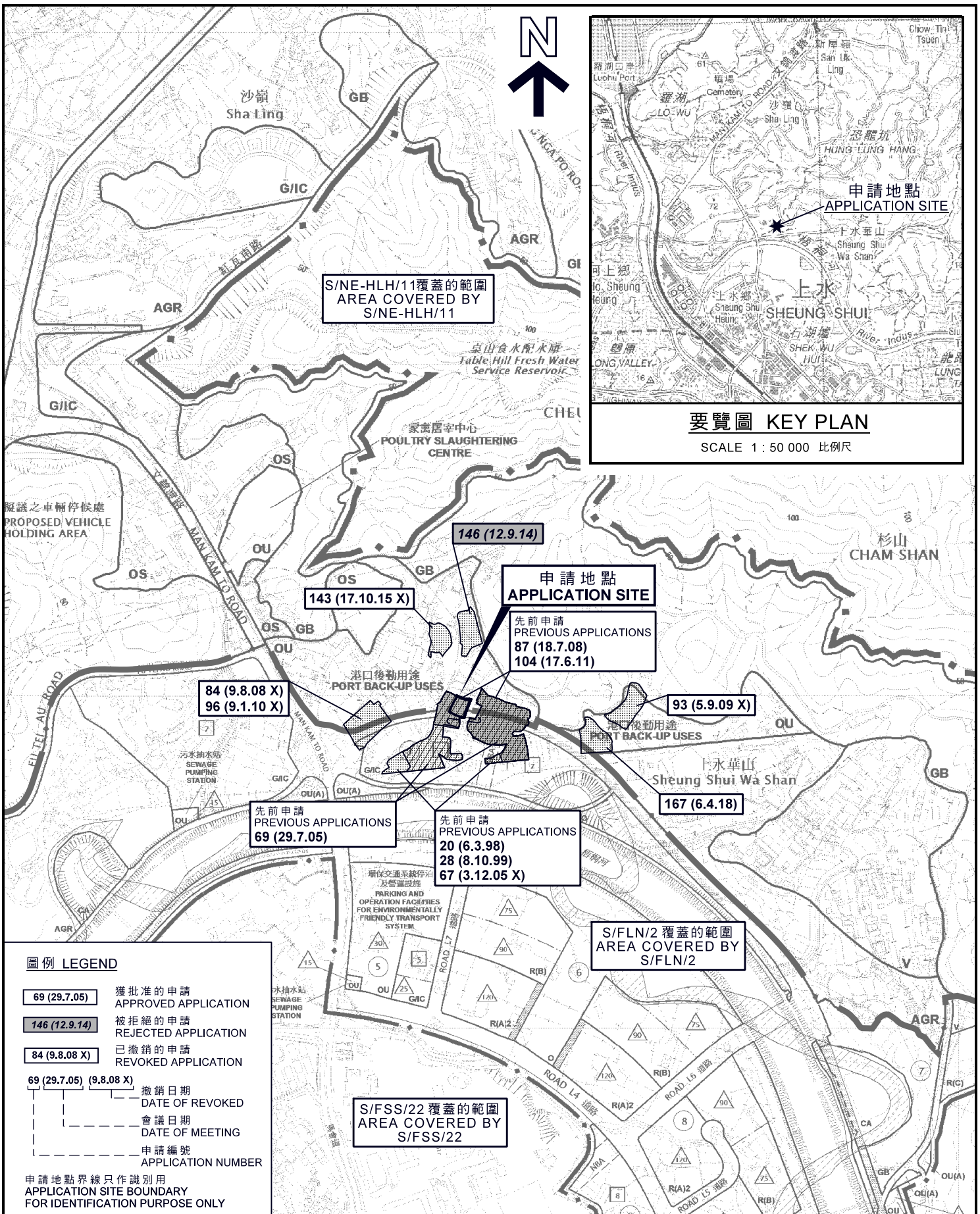


On-site Structure Dimension and GFA			
Covered Area	209m ²		
Height	5.2m		
GFA			
		Dimension	Use
G/F	209m ²	19m(L) x 11m(W) (Whole G/F Area with 4 x 20ft Container Structures)	Storage + Office
1/F	102m ²	4 x 30ft Container Structures (9.1m(L) x 2.4m(W) Each x 4) = 87.36m ² + 1 x 20ft Container Structure (6.1m(L) x 2.4m(W) = 14.64m ²)	Office
Total	311m ²		



要覽圖 KEY PLAN

SCALE 1 : 50 000 比例尺

圖例 LEGEND

- 69 (29.7.05) 獲批准的申請
APPROVED APPLICATION
- 146 (12.9.14) 被拒絕的申請
REJECTED APPLICATION
- 84 (9.8.08 X) 已撤銷的申請
REVOKED APPLICATION

69 (29.7.05) (9.8.08 X)
 ———— 撤銷日期
DATE OF REVOKED
 - - - - 會議日期
DATE OF MEETING
 - - - - 申請編號
APPLICATION NUMBER

申請地點界線只作識別用
APPLICATION SITE BOUNDARY
FOR IDENTIFICATION PURPOSE ONLY

本摘要圖於2018年4月13日擬備，
 所根據的資料為於2017年12月5日核准的
 分區計劃大綱圖編號S/NE-FTA/16
 和於2015年6月16日核准的
 分區計劃大綱圖編號S/FLN/2
 EXTRACT PLAN PREPARED ON 13.4.2018
 BASED ON OUTLINE ZONING PLANS
 No. S/NE-FTA/16 APPROVED ON 5.12.2017 &
 S/FLN/2 APPROVED ON 16.6.2015

位置圖 LOCATION PLAN

擬議臨時露天存放回收物料（為期3年）
 新界上水虎地坳丈量約份第52約地段第147號
 PROPOSED TEMPORARY OPEN STORAGE OF RECYCLING MATERIALS
 FOR A PERIOD OF 3 YEARS
 LOT 147 IN D.D. 52, FU TEI AU, SHEUNG SHUI, N.T.

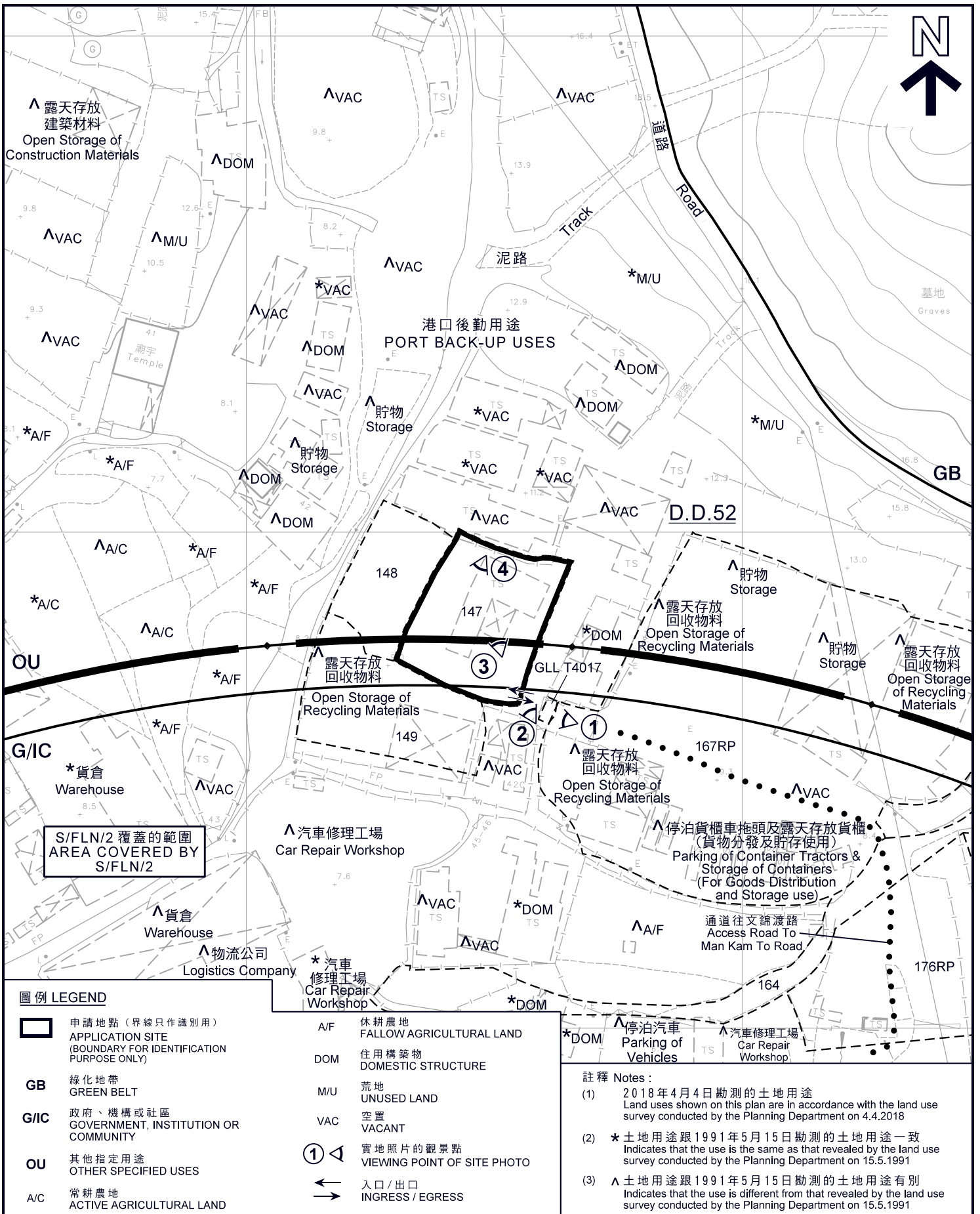
SCALE 1 : 7 500 比例尺

米 100 0 100 200 300 米
 METRES

**規劃署
PLANNING
DEPARTMENT**

參考編號
REFERENCE No.
A/NE-FTA/166

圖 **PLAN
A-1**



S/FLN/2 覆蓋的範圍
AREA COVERED BY
S/FLN/2

圖例 LEGEND

- | | | | |
|-------------|---|-----|---|
| | 申請地點 (界線只作識別用)
APPLICATION SITE
(BOUNDARY FOR IDENTIFICATION
PURPOSE ONLY) | A/F | 休耕農地
FALLOW AGRICULTURAL LAND |
| GB | 綠化地帶
GREEN BELT | DOM | 住用構築物
DOMESTIC STRUCTURE |
| G/IC | 政府、機構或社區
GOVERNMENT, INSTITUTION OR
COMMUNITY | M/U | 荒地
UNUSED LAND |
| OU | 其他指定用途
OTHER SPECIFIED USES | VAC | 空置
VACANT |
| A/C | 常耕農地
ACTIVE AGRICULTURAL LAND | | 實地照片的觀景點
VIEWING POINT OF SITE PHOTO |
| | | | 入口/出口
INGRESS / EGRESS |

註釋 Notes:

- (1) 2018年4月4日勘测的土地用途
Land uses shown on this plan are in accordance with the land use survey conducted by the Planning Department on 4.4.2018
- (2) * 土地用途跟1991年5月15日勘测的土地用途一致
Indicates that the use is the same as that revealed by the land use survey conducted by the Planning Department on 15.5.1991
- (3) ^ 土地用途跟1991年5月15日勘测的土地用途有別
Indicates that the use is different from that revealed by the land use survey conducted by the Planning Department on 15.5.1991

平面圖 SITE PLAN

擬議臨時露天存放回收物料 (為期3年)
新界上水虎地坳丈量約份第52約地段第147號
PROPOSED TEMPORARY OPEN STORAGE OF RECYCLING MATERIALS
FOR A PERIOD OF 3 YEARS
LOT 147 IN D.D. 52, FU TEI AU, SHEUNG SHUI, N.T.

**規劃署
PLANNING
DEPARTMENT**

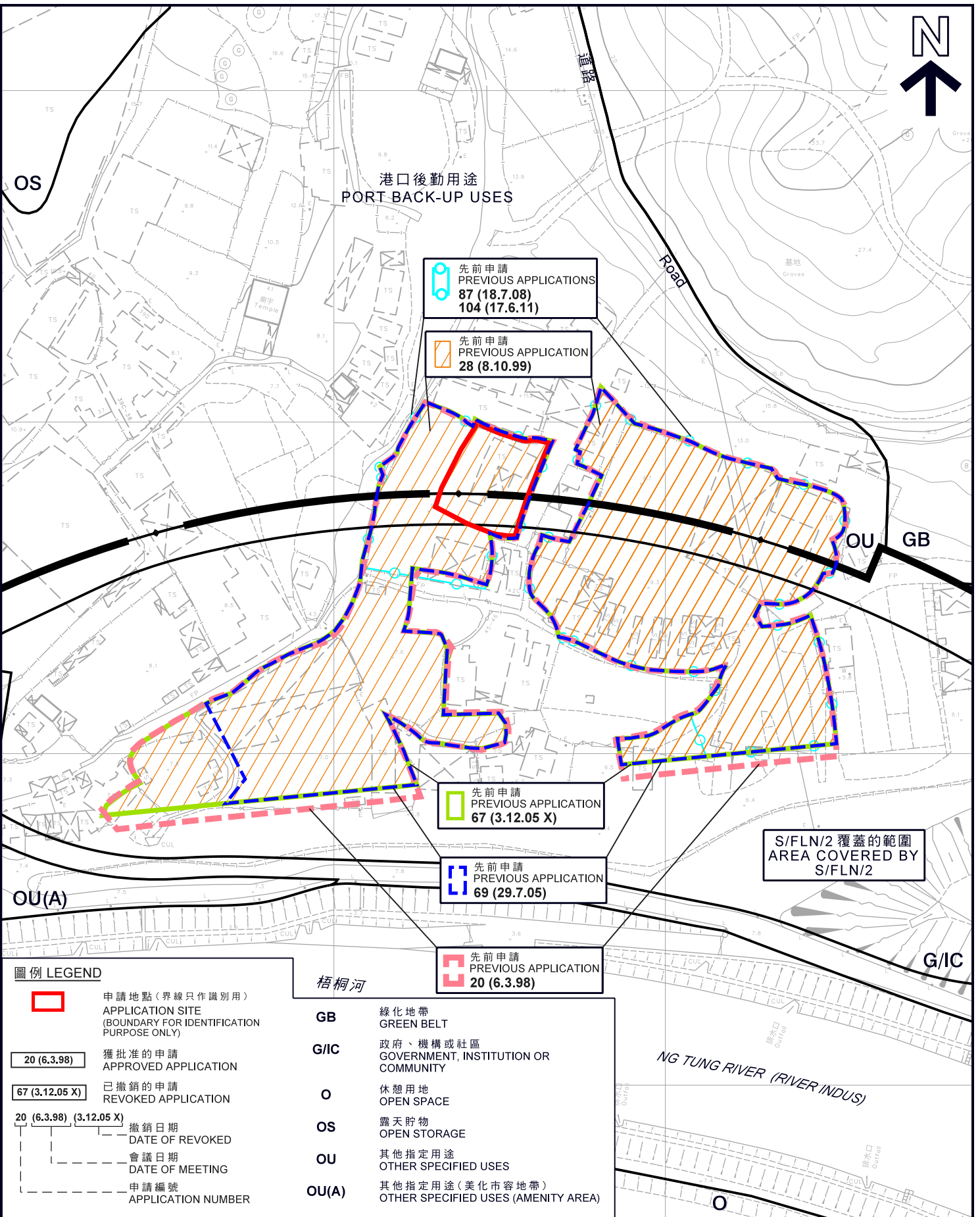


本摘要圖於2018年4月18日擬備，
所根據的資料為測量圖編號
3-NW-21D及3-SW-1B
EXTRACT PLAN PREPARED ON 18.4.2018
BASED ON SURVEY SHEETS No.
3-NW-21D & 3-SW-1B

參考編號
REFERENCE No.
A/NE-FTA/166

**圖 PLAN
A-2a**





圖例 LEGEND

- 申請地點 (界線只作識別用)
APPLICATION SITE
(BOUNDARY FOR IDENTIFICATION
PURPOSE ONLY)
- 獲批准的申請
APPROVED APPLICATION
- 已撤銷的申請
REVOKED APPLICATION
- 20 (6.3.98), (3.12.05 X)
撤銷日期
DATE OF REVOKED
- 會議日期
DATE OF MEETING
- 申請編號
APPLICATION NUMBER

梧桐河

- GB** 綠化地帶
GREEN BELT
- G/IC** 政府、機構或社區
GOVERNMENT, INSTITUTION OR
COMMUNITY
- O** 休憩用地
OPEN SPACE
- OS** 露天貯物
OPEN STORAGE
- OU** 其他指定用途
OTHER SPECIFIED USES
- OU(A)** 其他指定用途 (美化市容地帶)
OTHER SPECIFIED USES (AMENITY AREA)

先申請圖 PREVIOUS APPLICATION PLAN

擬議臨時露天存放回收物料 (為期3年)
新界上水虎地坳丈量約份第52約地段第147號
PROPOSED TEMPORARY OPEN STORAGE OF RECYCLING MATERIALS
FOR A PERIOD OF 3 YEARS
LOT 147 IN D.D. 52, FU TEI AU, SHEUNG SHUI, N.T.



**規劃署
PLANNING
DEPARTMENT**



參考編號
REFERENCE No.
A/NE-FTA/166

圖 **PLAN
A-2b**

本摘要圖於2018年4月18日擬備，
所根據的資料為測量圖編號
3-NW-21D及3-SW-1B
EXTRACT PLAN PREPARED ON 18.4.2018
BASED ON SURVEY SHEETS No.
3-NW-21D & 3-SW-1B



圖例 LEGEND



申請地點 (界線只作識別用)
APPLICATION SITE
(BOUNDARY FOR IDENTIFICATION
PURPOSE ONLY)

本摘要圖於2018年4月13日擬備，
所根據的資料為地政總署
於2017年3月28日拍得的航攝照片
編號E015780C
EXTRACT PLAN PREPARED ON 13.4.2018
BASED ON AERIAL PHOTO No. E015780C
TAKEN ON 28.3.2017 BY
LANDS DEPARTMENT

航攝照片 AERIAL PHOTO

擬議臨時露天存放回收物料 (為期3年)
新界上水虎地坳丈量約份第52約地段第147號
PROPOSED TEMPORARY OPEN STORAGE OF RECYCLING MATERIALS
FOR A PERIOD OF 3 YEARS
LOT 147 IN D.D. 52, FU TEI AU, SHEUNG SHUI, N.T.

規劃署
PLANNING
DEPARTMENT



參考編號
REFERENCE No.
A/NE-FTA/166

圖 PLAN
A-3



<p>本圖於2018年4月13日擬備，所根據的資料為攝於2018年4月4日的實地照片 PLAN PREPARED ON 13.4.2018 BASED ON SITE PHOTOS TAKEN ON 4.4.2018</p>	<p>實地照片 SITE PHOTOS</p> <p>擬議臨時露天存放回收物料（為期3年） 新界上水虎地坳丈量約份第52約地段第147號 PROPOSED TEMPORARY OPEN STORAGE OF RECYCLING MATERIALS FOR A PERIOD OF 3 YEARS LOT 147 IN D.D. 52, FU TEI AU, SHEUNG SHUI, N.T.</p>	<p>規劃署 PLANNING DEPARTMENT</p> <p>參考編號 REFERENCE No. A/NE-FTA/166</p>	 <p>圖 PLAN A-4a</p>
---	--	--	--



實地照片 SITE PHOTOS

本圖於2018年4月13日擬備，所根據的資料為攝於2018年4月4日的實地照片
 PLAN PREPARED ON 13.4.2018 BASED ON SITE PHOTOS TAKEN ON 4.4.2018

擬議臨時露天存放回收物料（為期3年）
 新界上水虎地坳丈量約份第52約地段第147號
 PROPOSED TEMPORARY OPEN STORAGE OF RECYCLING MATERIALS FOR A PERIOD OF 3 YEARS
 LOT 147 IN D.D. 52, FU TEI AU, SHEUNG SHUI, N.T.

規劃署
 PLANNING
 DEPARTMENT



參考編號
 REFERENCE No.
 A/NE-FTA/166

圖 PLAN
 A-4b