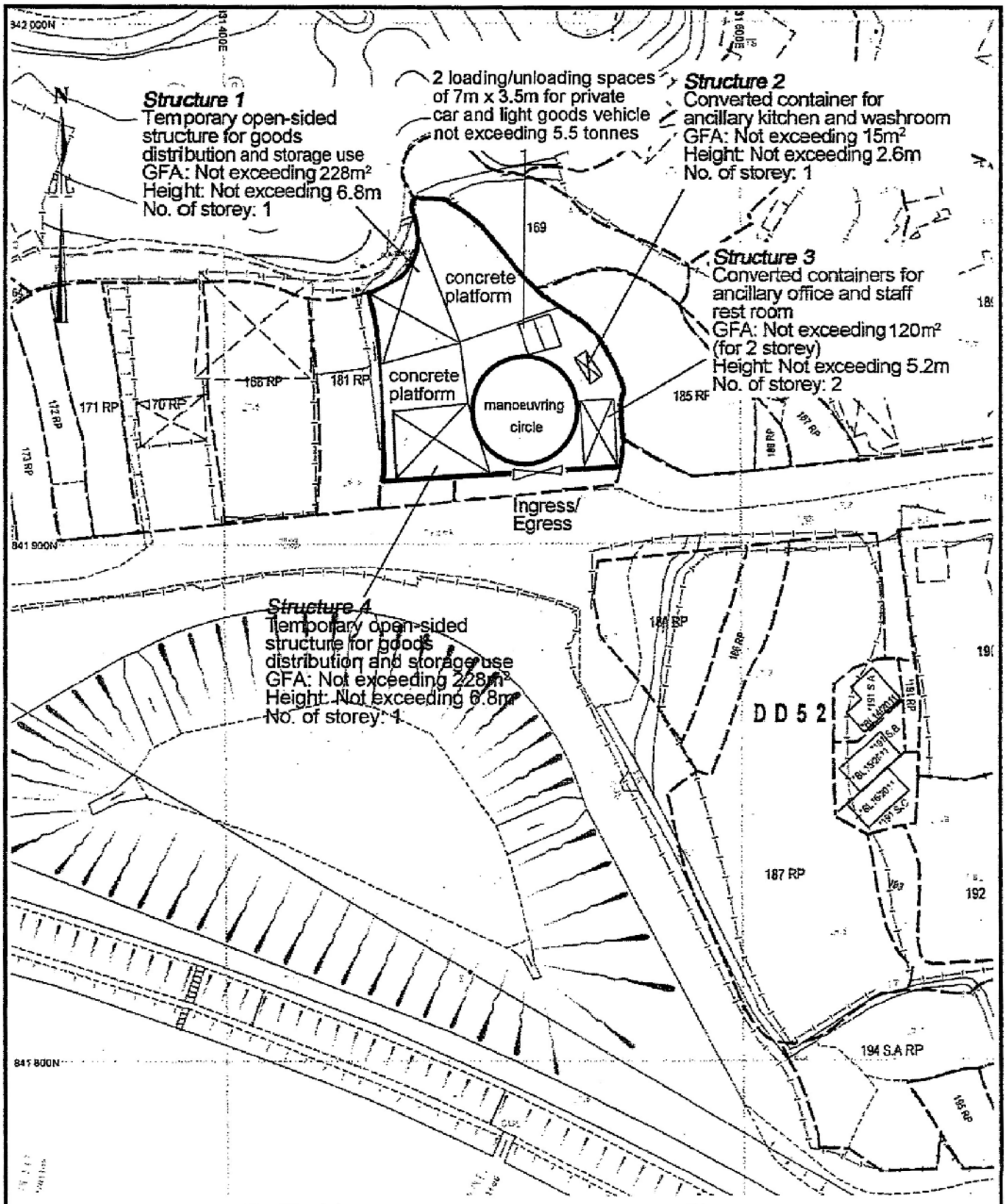


<p>Project 1011 2145:</p> <p>Proposed Temporary Goods Distribution and Storage Use for a Period of 3 Years at Lots 182 RP (Part) and 183 RP (Part) in D.D. 52, Fu Tei Au, Sheung Shui, N.T.</p>	<p>Drawing Title 圖名:</p> <p>Vehicular Access Plan</p>	<p>Remarks 說明:</p> <p>●●● Vehicular Access Leading from Man Kam To Road</p> <p>The width of the access leading from Man Kam To Road is about 7m</p>
	<p>Drawing No. 圖號:</p> <p>Figure 2</p>	<p>Scale 比例尺:</p> <p>1:7500</p>



Structure 1
 Temporary open-sided structure for goods distribution and storage use
 GFA: Not exceeding 228m²
 Height: Not exceeding 6.8m
 No. of storey: 1

2 loading/unloading spaces of 7m x 3.5m for private car and light goods vehicle not exceeding 5.5 tonnes

Structure 2
 Converted container for ancillary kitchen and washroom
 GFA: Not exceeding 15m²
 Height: Not exceeding 2.6m
 No. of storey: 1

Structure 3
 Converted containers for ancillary office and staff rest room
 GFA: Not exceeding 120m² (for 2 storey)
 Height: Not exceeding 5.2m
 No. of storey: 2

Structure 4
 Temporary open-sided structure for goods distribution and storage use
 GFA: Not exceeding 228m²
 Height: Not exceeding 6.8m
 No. of storey: 1

DD 52

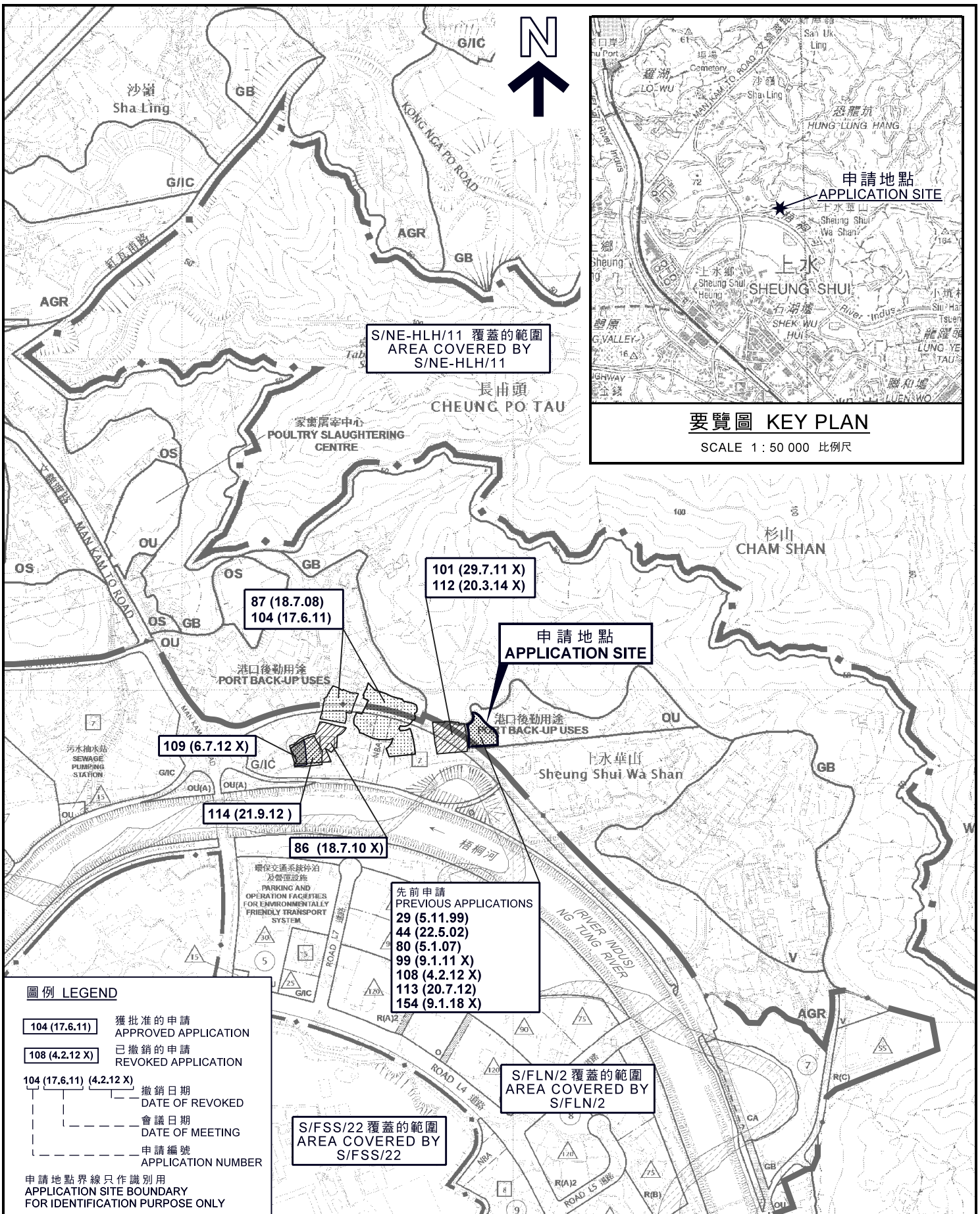
Project 項目名稱:
 Proposed Temporary Goods Distribution and Storage Use for a Period of 3 Years at Lots 182 RP (Part) and 183 RP (Part) in D.D. 52, Fu Tei Au, Sheung Shui, N.T.

Drawing Title 圖目:
 Proposed Layout Plan

Remarks 備註:

Drawing No. 圖號:
 Figure 3

Scale 比例:
 4:1000



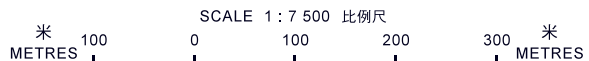
圖例 LEGEND

- 104 (17.6.11)** 獲批准的申請
APPROVED APPLICATION
 - 108 (4.2.12 X)** 已撤銷的申請
REVOKED APPLICATION
 - 104 (17.6.11) (4.2.12 X)**
—— 撤銷日期
DATE OF REVOKED
—— 會議日期
DATE OF MEETING
—— 申請編號
APPLICATION NUMBER
- 申請地點界線只作識別用
APPLICATION SITE BOUNDARY
FOR IDENTIFICATION PURPOSE ONLY

- 先前申請 PREVIOUS APPLICATIONS**
- 29 (5.11.99)
 - 44 (22.5.02)
 - 80 (5.1.07)
 - 99 (9.1.11 X)
 - 108 (4.2.12 X)
 - 113 (20.7.12)
 - 154 (9.1.18 X)

位置圖 LOCATION PLAN

臨時散貨場和貯物用途 (為期3年)
新界上水虎地坳丈量約份第52約地段第182號餘段(部分)及
第183號餘段(部分)
TEMPORARY GOODS DISTRIBUTION AND STORAGE USE
FOR A PERIOD OF 3 YEARS
LOTS 182 RP (PART) AND 183 RP (PART) IN D.D. 52,
FU TEI AU, SHEUNG SHUI, N.T.



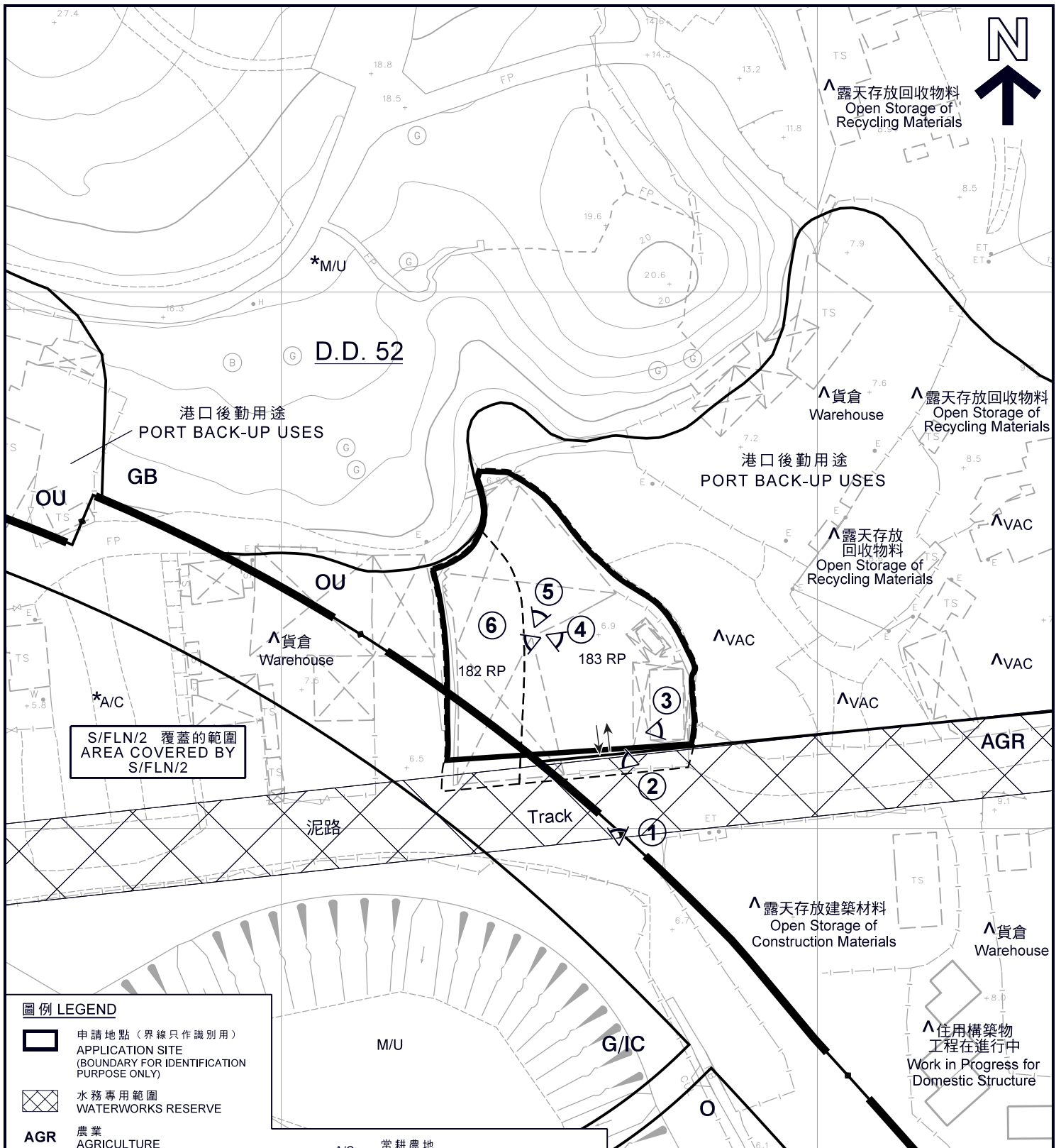
**規劃署
PLANNING
DEPARTMENT**



參考編號
REFERENCE No.
A/NE-FTA/167

**圖 PLAN
A-1**

本摘要圖於2018年3月22日擬備，
所根據的資料為於2017年12月5日核准的
分區計劃大綱圖編號S/NE-FTA/16及
於2015年6月16日核准的
分區計劃大綱圖編號S/FLN/2
EXTRACT PLAN PREPARED ON 22.3.2018
BASED ON OUTLINE ZONING PLANS
No. S/NE-FTA/16 APPROVED ON 5.12.2017
AND S/FLN/2 APPROVED ON 16.6.2015



S/FLN/2 覆蓋的範圍
AREA COVERED BY
S/FLN/2

圖例 LEGEND

- 申請地點 (界線只作識別用)
APPLICATION SITE
(BOUNDARY FOR IDENTIFICATION
PURPOSE ONLY)
- 水務專用範圍
WATERWORKS RESERVE
- AGR** 農業
AGRICULTURE
- GB** 綠化地帶
GREEN BELT
- G/IC** 政府、機構或社區
GOVERNMENT, INSTITUTION OR
COMMUNITY
- O** 休憩用地
OPEN SPACE
- OU** 其他指定用途
OTHER SPECIFIED USES
- A/C** 常耕農地
ACTIVE AGRICULTURAL LAND
- M/U** 荒地
UNUSED LAND
- VAC** 空置
VACANT
- 入口 / 出口
INGRESS / EGRESS
- 實地照片的觀景點
VIEWING POINT OF SITE PHOTO

註釋 Notes:

- (1) 2018年3月5日勘測的土地用途
Land uses shown on this plan are in accordance with the land use survey conducted by the Planning Department on 5.3.2018
- (2) * 土地用途跟1991年5月15日勘測的土地用途一致
Indicates that the use is the same as that revealed by the land use survey conducted by the Planning Department on 15.5.1991
- (3) ^ 土地用途跟1991年5月15日勘測的土地用途有別
Indicates that the use is different from that revealed by the land use survey conducted by the Planning Department on 15.5.1991

平面圖 SITE PLAN

臨時散貨場和貯物用途 (為期3年)
新界上水虎地坳丈量約份第52約地段第182號餘段(部分)及
第183號餘段(部分)
TEMPORARY GOODS DISTRIBUTION AND STORAGE USE
FOR A PERIOD OF 3 YEARS
LOTS 182 RP (PART) AND 183 RP (PART) IN D.D. 52,
FU TEI AU, SHEUNG SHUI, N.T.

SCALE 1 : 1 000 比例尺




本摘要圖於2018年3月21日擬備，
所根據的資料為測量圖編號
3-NW-21D、22C、3-SW-1B及2A
EXTRACT PLAN PREPARED ON 21.3.2018
BASED ON SURVEY SHEETS No.
3-NW-21D, 22C, 3-SW-1B & 2A

**規劃署
PLANNING
DEPARTMENT**



參考編號
REFERENCE No.
A/NE-FTA/167

**圖 PLAN
A-2**



圖例 LEGEND



申請地點 (界線只作識別用)
APPLICATION SITE
(BOUNDARY FOR IDENTIFICATION
PURPOSE ONLY)

本摘要圖於2018年3月12日擬備，
所根據的資料為地政總署
於2017年3月28日拍得的航攝照片
編號E015780C
EXTRACT PLAN PREPARED ON 12.3.2018
BASED ON AERIAL PHOTO No. E015780C
TAKEN ON 28.3.2017 BY
LANDS DEPARTMENT

航攝照片 AERIAL PHOTO

臨時散貨場和貯物用途 (為期3年)
新界上水虎地坳丈量約份第52約地段第182號餘段(部分)及
第183號餘段(部分)
TEMPORARY GOODS DISTRIBUTION AND STORAGE USE
FOR A PERIOD OF 3 YEARS
LOTS 182 RP (PART) AND 183 RP (PART) IN D.D. 52,
FU TEI AU, SHEUNG SHUI, N.T.

**規劃署
PLANNING
DEPARTMENT**



參考編號
REFERENCE No.
A/NE-FTA/167

**圖 PLAN
A-3**

申請地點 APPLICATION SITE



實地照片 SITE PHOTOS

臨時散貨場和貯物用途 (為期3年)
 新界上水虎地坳丈量約份第52約地段第182號餘段(部分)及
 第183號餘段(部分)
 TEMPORARY GOODS DISTRIBUTION AND STORAGE USE
 FOR A PERIOD OF 3 YEARS
 LOTS 182 RP (PART) AND 183 RP (PART) IN D.D. 52,
 FU TEI AU, SHEUNG SHUI, N.T.


規劃署
 PLANNING
 DEPARTMENT



參考編號
 REFERENCE No.
 A/NE-FTA/167

圖 PLAN
 A-4a

本圖於2018年3月12日擬備，所根據
 的資料為攝於2018年3月5日
 的實地照片
 PLAN PREPARED ON 12.3.2018 BASED ON
 SITE PHOTOS TAKEN ON 5.3.2018



3

辦公室的內部情景(地下)

INSIDE OF OFFICE (G/F)



4

申請地點
APPLICATION SITE

實地照片 SITE PHOTOS

臨時散貨場和貯物用途 (為期3年)
新界上水虎地坳丈量約份第52約地段第182號餘段(部分)及
第183號餘段(部分)
TEMPORARY GOODS DISTRIBUTION AND STORAGE USE
FOR A PERIOD OF 3 YEARS
LOTS 182 RP (PART) AND 183 RP (PART) IN D.D. 52,
FU TEI AU, SHEUNG SHUI, N.T.

規劃署
PLANNING
DEPARTMENT



參考編號
REFERENCE No.
A/NE-FTA/167

圖 PLAN
A-4b

本圖於2018年3月12日擬備，所根據
的資料為攝於2018年3月5日
的實地照片
PLAN PREPARED ON 12.3.2018 BASED ON
SITE PHOTOS TAKEN ON 5.3.2018



實地照片 SITE PHOTOS

臨時散貨場和貯物用途 (為期3年)
 新界上水虎地坳丈量約份第52約地段第182號餘段(部分)及
 第183號餘段(部分)
 TEMPORARY GOODS DISTRIBUTION AND STORAGE USE
 FOR A PERIOD OF 3 YEARS
 LOTS 182 RP (PART) AND 183 RP (PART) IN D.D. 52,
 FU TEI AU, SHEUNG SHUI, N.T.

**規劃署
 PLANNING
 DEPARTMENT**



參考編號
 REFERENCE No.
A/NE-FTA/167

圖 **PLAN
 A-4c**

本圖於2018年3月12日擬備，所根據
 的資料為攝於2018年3月5日
 的實地照片
 PLAN PREPARED ON 12.3.2018 BASED ON
 SITE PHOTOS TAKEN ON 5.3.2018