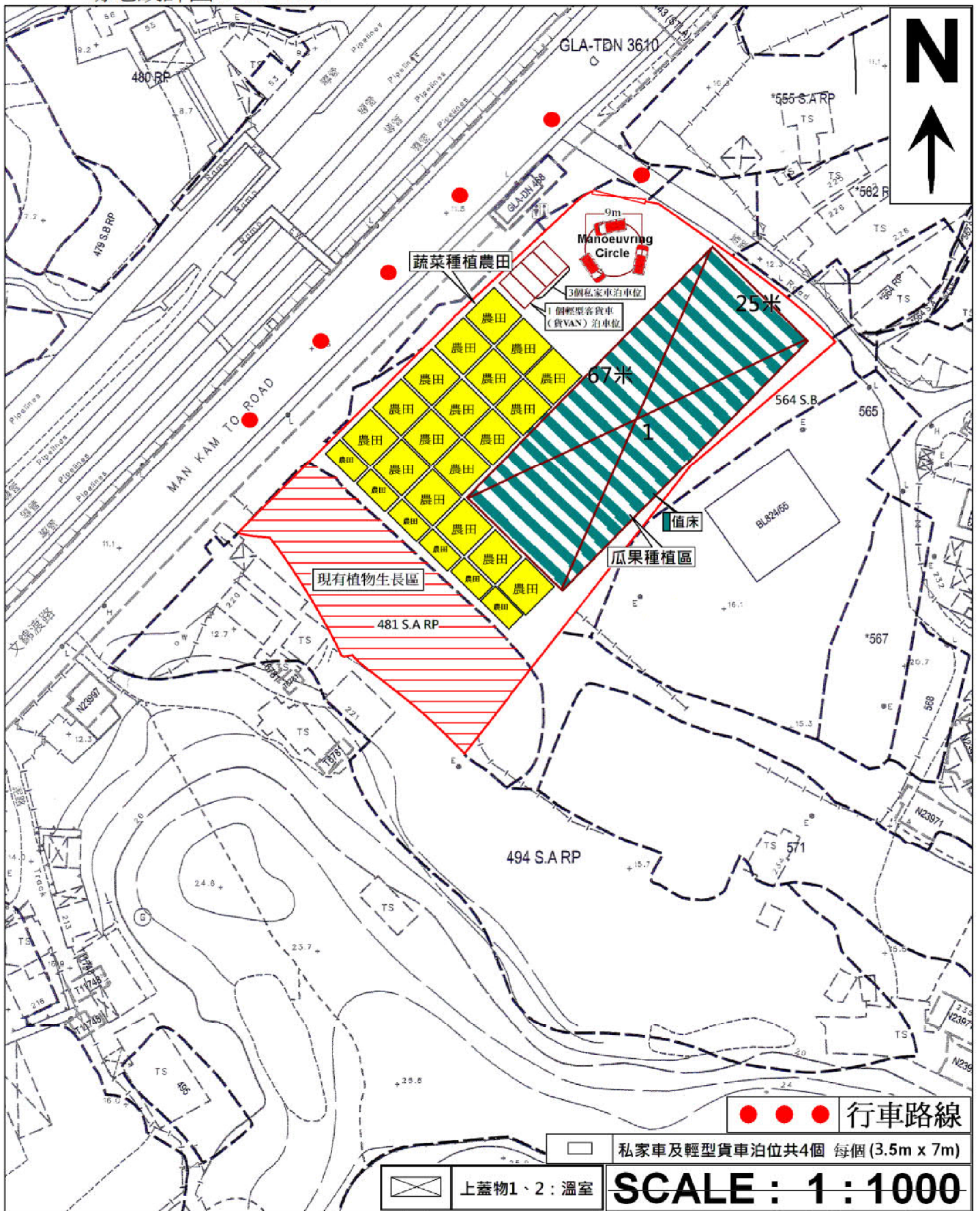


場地設計圖 3-12-2020



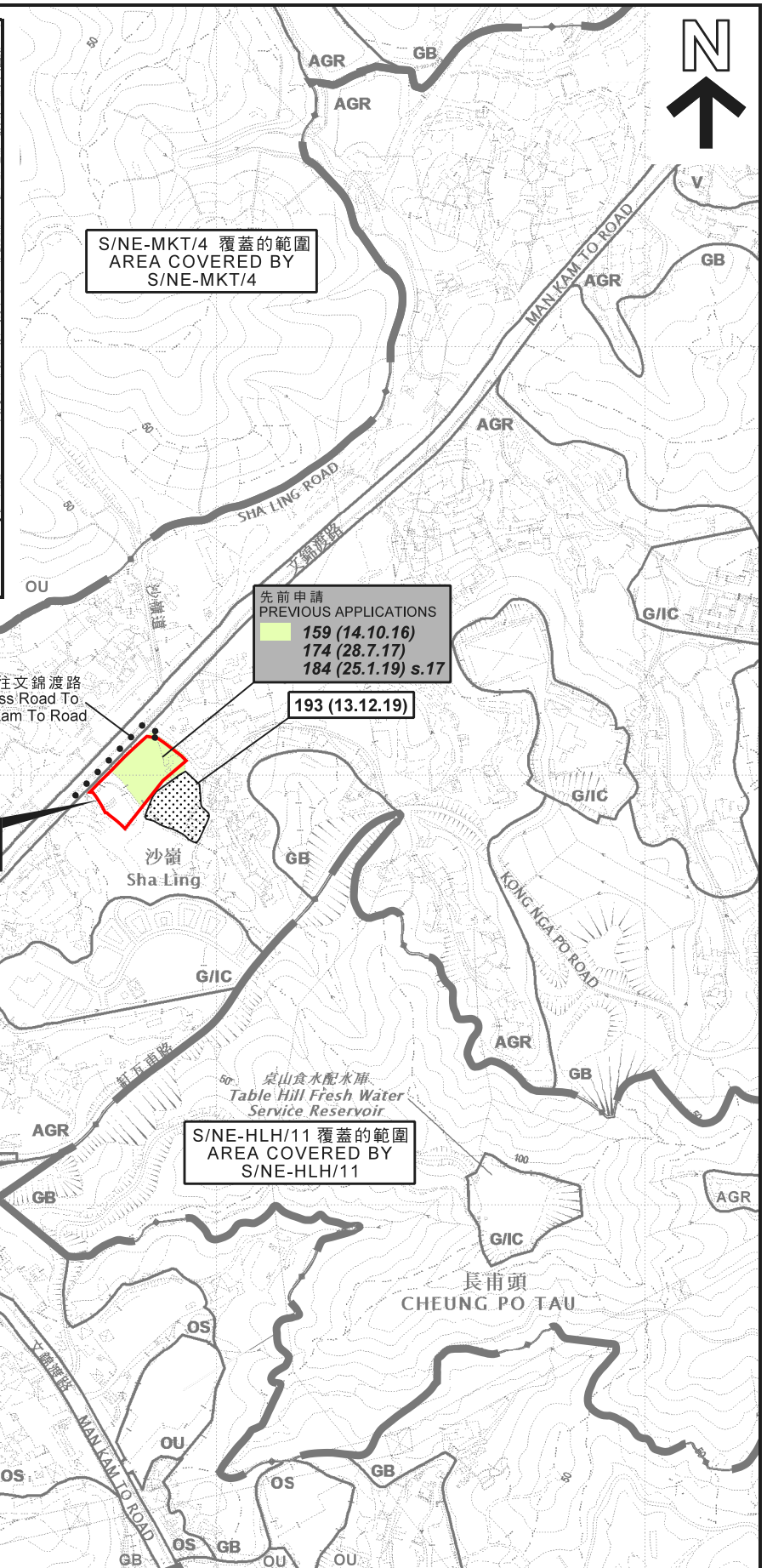
參考編號 REFERENCE No. **A/NE-FTA/198** 繪圖 **DRAWING A-1**

(來源: 附件 Id)
(Source: Appendix Id)



要覽圖 KEY PLAN

SCALE 1 : 50 000 比例尺



S/NE-MKT/4 覆蓋的範圍
AREA COVERED BY
S/NE-MKT/4

先前申請
PREVIOUS APPLICATIONS
159 (14.10.16)
174 (28.7.17)
184 (25.1.19) s.17

193 (13.12.19)

申請地點
APPLICATION SITE

S/NE-HLH/11 覆蓋的範圍
AREA COVERED BY
S/NE-HLH/11

圖例 LEGEND

193 (13.12.19)	獲批准的申請 APPROVED APPLICATION
174 (28.7.17)	被拒絕的申請 REJECTED APPLICATION
193 (13.12.19)	會議日期 DATE OF MEETING
193 (13.12.19)	申請編號 APPLICATION NUMBER

申請地點界線只作識別用
APPLICATION SITE BOUNDARY
FOR IDENTIFICATION PURPOSE ONLY

位置圖 LOCATION PLAN

擬議臨時康體文娛場所 (休閒農場) (為期3年)
新界上水沙嶺丈量約份第89約地段第481號A分段餘段(部分)、
第558號餘段(部分)、第559號餘段(部分)、第561號餘段(部分)、
第562號F分段(部分)、第563號(部分)及第564號B分段(部分)和毗連政府土地
PROPOSED TEMPORARY PLACE OF RECREATION,
SPORTS OR CULTURE (HOBBY FARM) FOR A PERIOD OF 3 YEARS
LOTS 481 S.A RP (PART), 558 RP (PART), 559 RP (PART), 561 RP (PART),
562 S.F (PART), 563 (PART) AND 564 S.B (PART) IN D.D. 89 AND
ADJOINING GOVERNMENT LAND, SHA LING, SHEUNG SHUI, N.T.

SCALE 1 : 7 500 比例尺
米 100 0 100 200 300 米
METRES

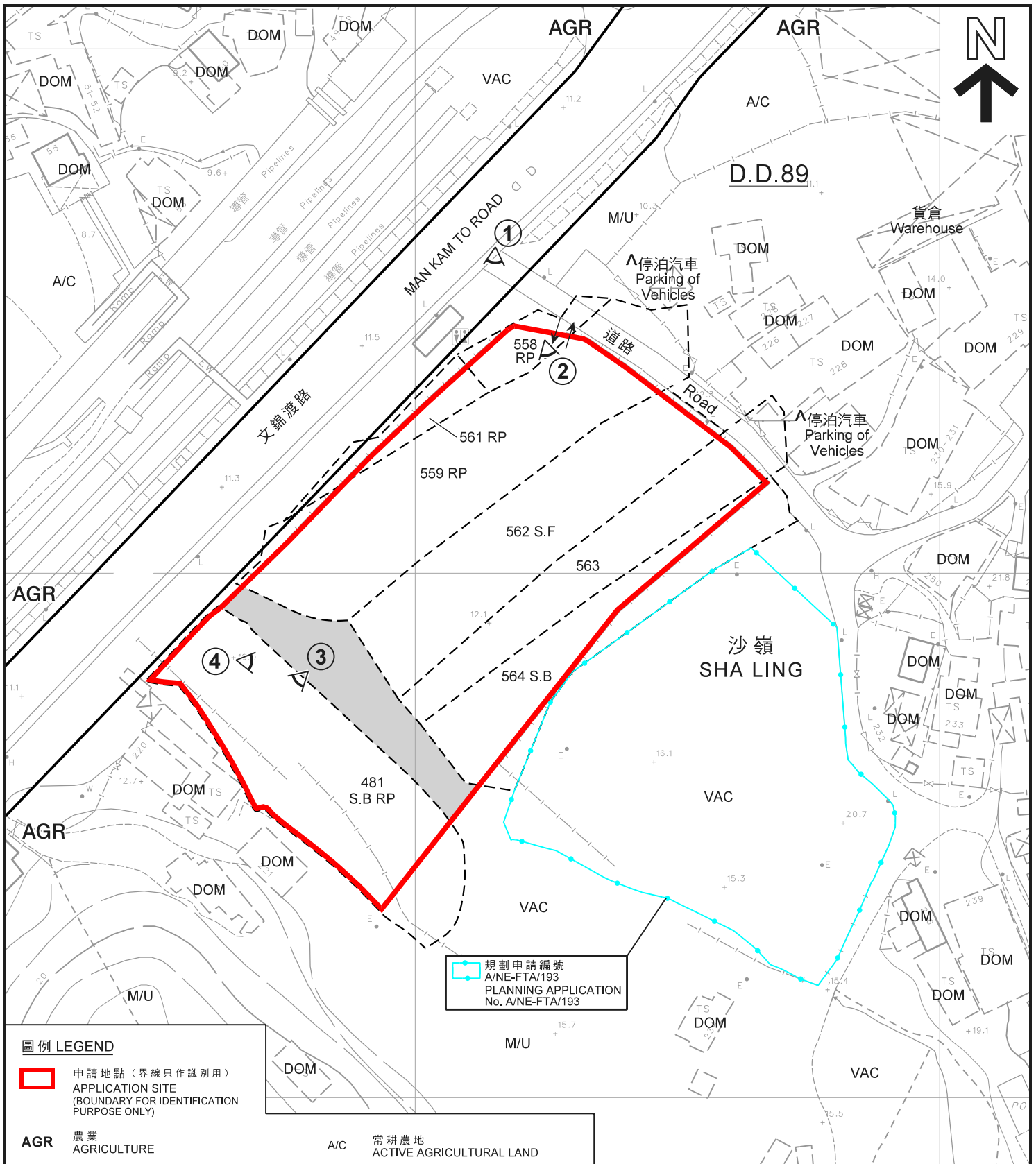
規劃署
PLANNING
DEPARTMENT



參考編號
REFERENCE No.
A/NE-FTA/198





圖 PLAN
A-1

本摘要圖於2020年11月9日擬備，
所根據的資料為於2017年12月5日核准的
分區計劃大綱圖編號S/NE-FTA/16、
2017年12月5日核准的
分區計劃大綱圖編號S/NE-HLH/11及
2017年12月5日核准的
分區計劃大綱圖編號S/NE-MKT/4
EXTRACT PLAN PREPARED ON 9.11.2020
BASED ON OUTLINE ZONING PLAN
No. S/NE-FTA/16 APPROVED ON 5.12.2017,
OUTLINE ZONING PLAN No. S/NE-HLH/11
APPROVED ON 5.12.2017 AND
OUTLINE ZONING PLAN No. S/NE-MKT/4
APPROVED ON 5.12.2017



 規劃申請編號
 A/NE-FTA/193
 PLANNING APPLICATION
 No. A/NE-FTA/193

圖例 LEGEND

-  申請地點 (界線只作識別用)
APPLICATION SITE
(BOUNDARY FOR IDENTIFICATION
PURPOSE ONLY)
- AGR** 農業
AGRICULTURE
-  政府土地
GOVERNMENT LAND
-  入口 / 出口
INGRESS / EGRESS
-  實地照片的觀景點
VIEWING POINT OF SITE PHOTO

- A/C 常耕農地
ACTIVE AGRICULTURAL LAND
- DOM 住用構築物
DOMESTIC STRUCTURE
- M/U 荒地
UNUSED LAND
- VAC 空置
VACANT

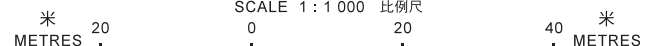
註釋 Notes:

- (1) 2020年11月3日勘测的土地用途
Land uses shown on this plan are in accordance with the land use survey conducted by the Planning Department on 3.11.2020
- (2)  土地用途跟1991年4月16日勘测的土地用途有別
Indicates that the use is different from that revealed by the land use survey conducted by the Planning Department on 16.4.1991

平面圖 SITE PLAN

本摘要圖於2020年12月1日擬備，
 所根據的資料為測量圖編號
 3-NW-21B
 EXTRACT PLAN PREPARED ON 1.12.2020
 BASED ON SURVEY SHEET No.
 3-NW-21B

擬議臨時康體文娛場所 (休閒農場) (為期3年)
 新界上水沙嶺丈量約份第89約地段第481號A分段餘段(部分)、
 第558號餘段(部分)、第559號餘段(部分)、第561號餘段(部分)、
 第562號F分段(部分)、第563號(部分)及第564號B分段(部分)和毗連政府土地
 PROPOSED TEMPORARY PLACE OF RECREATION,
 SPORTS OR CULTURE (HOBBY FARM) FOR A PERIOD OF 3 YEARS
 LOTS 481 S.A RP (PART), 558 RP (PART), 559 RP (PART), 561 RP (PART),
 562 S.F (PART), 563 (PART) AND 564 S.B (PART) IN D.D. 89 AND
 ADJOINING GOVERNMENT LAND, SHA LING, SHEUNG SHUI.N.T.
 SCALE 1 : 1 000 比例尺



規劃署
PLANNING
DEPARTMENT




參考編號
 REFERENCE No.
A/NE-FTA/198

圖 PLAN
A-2



圖例 LEGEND

-  申請地點 (界線只作識別用)
- APPLICATION SITE (BOUNDARY FOR IDENTIFICATION PURPOSE ONLY)

航攝照片 AERIAL PHOTO

本摘要圖於2020年11月10日擬備，
所根據的資料為地政總署
於2019年12月27日拍得的航攝照片
編號E085179C
EXTRACT PLAN PREPARED ON 10.11.2020
BASED ON AERIAL PHOTO No. E085179C
TAKEN ON 27.12.2019 BY
LANDS DEPARTMENT

擬議臨時康體文娛場所 (休閒農場) (為期3年)
新界上水沙嶺丈量約份第89約地段第481號A分段餘段(部分)、
第558號餘段(部分)、第559號餘段(部分)、第561號餘段(部分)、
第562號F分段(部分)、第563號(部分)及第564號B分段(部分)和毗連政府土地
PROPOSED TEMPORARY PLACE OF RECREATION,
SPORTS OR CULTURE (HOBBY FARM) FOR A PERIOD OF 3 YEARS
LOTS 481 S.A RP (PART), 558 RP (PART), 559 RP (PART), 561 RP (PART),
562 S.F (PART), 563 (PART) AND 564 S.B (PART) IN D.D. 89 AND
ADJOINING GOVERNMENT LAND, SHA LING, SHEUNG SHUI, N.T.

規劃署
PLANNING
DEPARTMENT



參考編號
REFERENCE No.
A/NE-FTA/198

圖 **PLAN**
A-3



實地照片 SITE PHOTOS

擬議臨時康體文娛場所（休閒農場）（為期3年）
 新界上水沙嶺丈量約份第89約地段第481號A分段餘段（部分）、
 第558號餘段（部分）、第559號餘段（部分）、第561號餘段（部分）、
 第562號F分段（部分）、第563號（部分）及第564號B分段（部分）和毗連政府土地
 PROPOSED TEMPORARY PLACE OF RECREATION,
 SPORTS OR CULTURE (HOBBY FARM) FOR A PERIOD OF 3 YEARS
 LOTS 481 S.A RP (PART), 558 RP (PART), 559 RP (PART), 561 RP (PART),
 562 S.F (PART), 563 (PART) AND 564 S.B (PART) IN D.D. 89 AND
 ADJOINING GOVERNMENT LAND, SHA LING, SHEUNG SHUI, N.T.

**規劃署
 PLANNING
 DEPARTMENT**



參考編號
 REFERENCE No.
A/NE-FTA/198

**圖 PLAN
 A-4**

本圖於2020年11月26日擬備，所根據的資料為攝於2020年11月3日的實地照片
 PLAN PREPARED ON 26.11.2020 BASED ON SITE PHOTOS TAKEN ON 3.11.2020