

地段索引圖 LOT INDEX PLAN

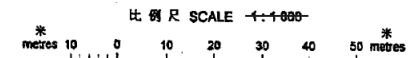
免責聲明
本圖則乃地段索引圖的副本，顯示地段界線的大概位置，包括根據政府撥地、臨時政府撥地、短期租約及政府土地租用牌照而臨時佔用土地的位置。臨時佔用土地的情況可憑藉短期通知出現或終止，因此應向有關的分區地政專員核證。本圖則所示的資料必須透過實地測量予以核實。當有更佳或新的地界證據時，地段索引圖可能會被修訂而無須事先通知。

Disclaimer
This plan is a copy of the lot index plan showing the approximate location of lot boundaries, including the temporary occupation of land under Government Land Allocations, Temporary Government Land Allocations, Short Term Tenancies and Government Land Licences. The temporary occupation of land may be created or terminated at short notice and should be confirmed with the District Lands Officer. The information shown on this plan **MUST** be verified by field survey. The lot index plan may be revised without prior notification as better or new boundary evidence becomes available.



地政總署測繪處
Survey and Mapping Office
Lands Department

香港特別行政區政府 一 版權所有
© Copyright reserved — Hong Kong SAR Government



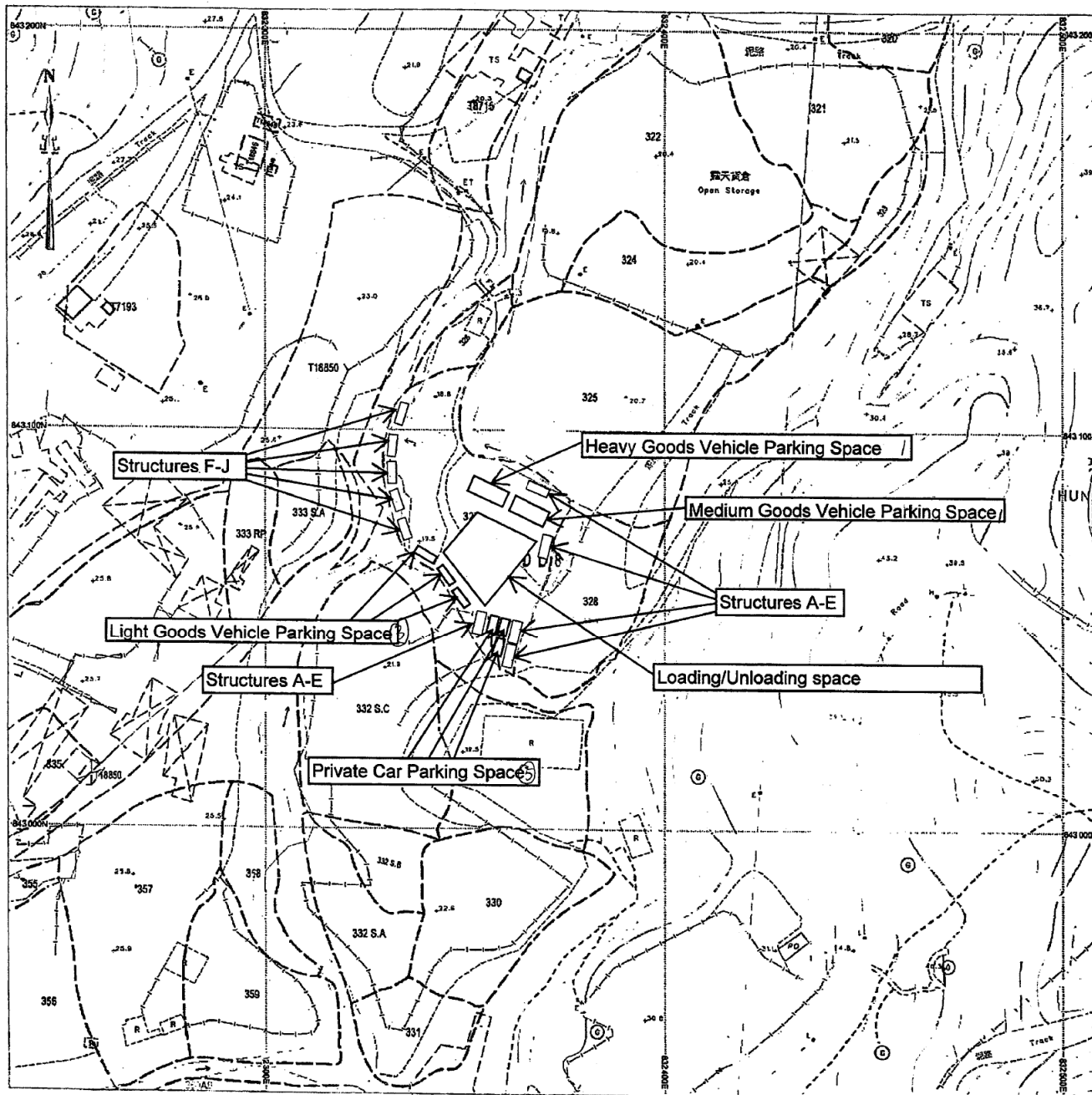
Locality : NORTH

Lot Index Plan No. : YL023022018

District Survey Office : Yuen Long

Date : 01-Feb-2018

Reference No. : 3-NW-17C, 3-NW-17D, 3-NW-32A, 3-NW-22B



SMO-P02 20180201184038 10

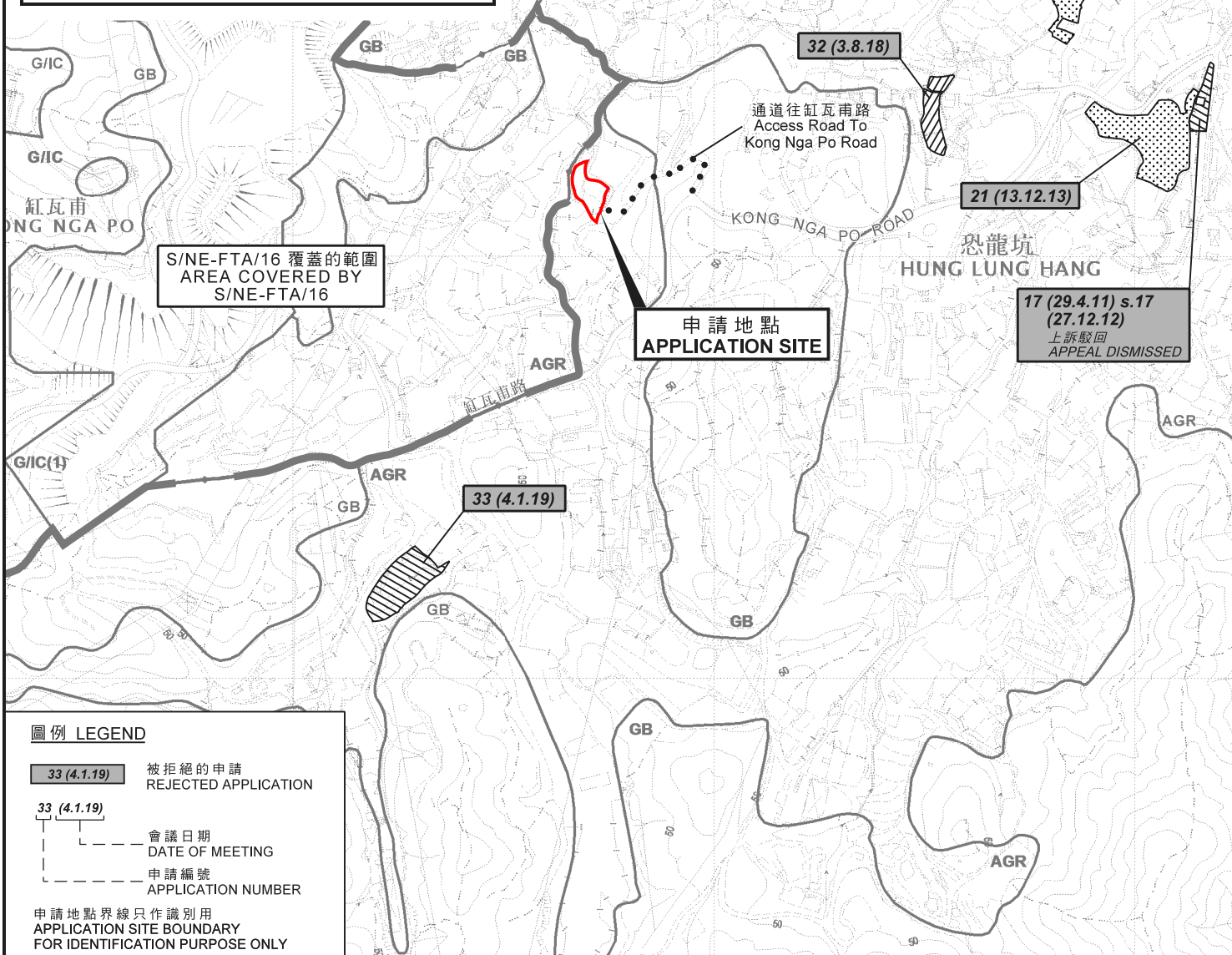
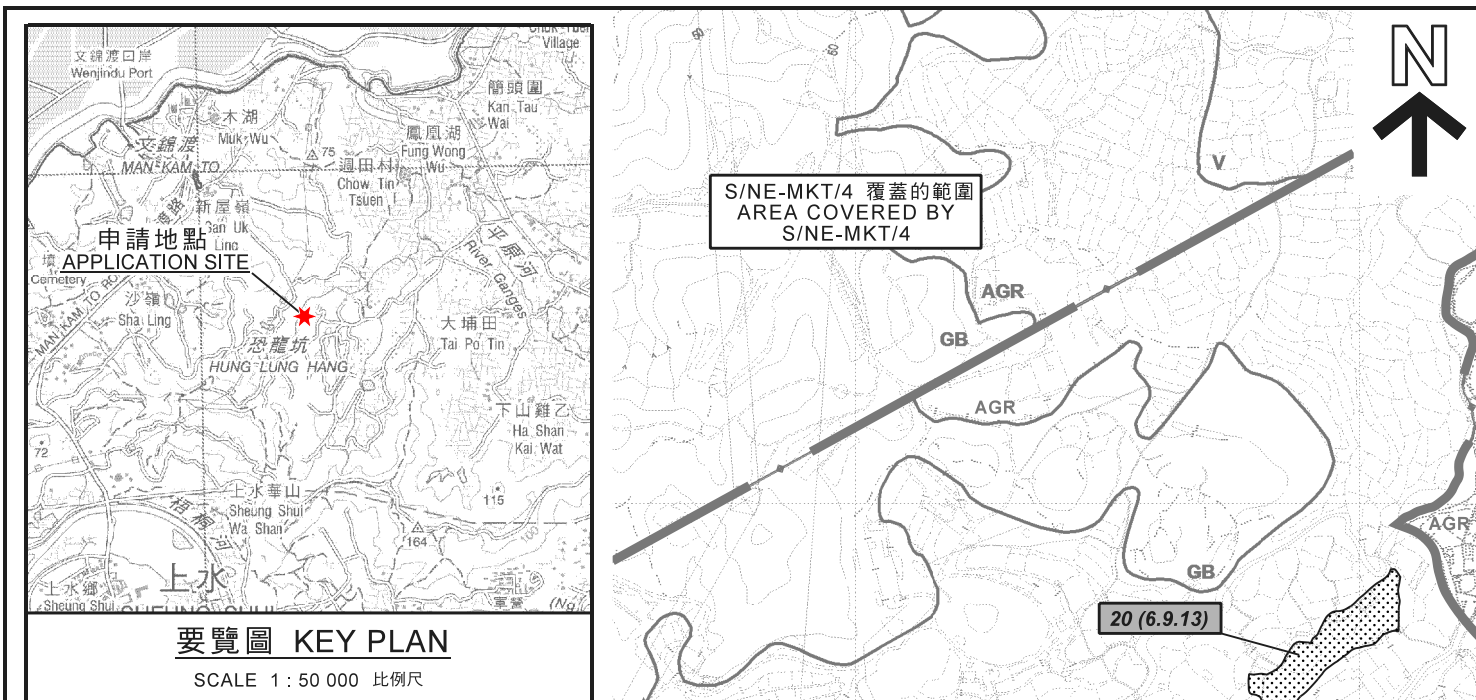
參考編號

REFERENCE No.

A/NE-HLH/38

繪圖 DRAWING A-1

(來源 : 附件 I)
(Source : Appendix I)



圖例 LEGEND

33 (4.1.19) 被拒絕的申請 REJECTED APPLICATION

33 (4.1.19) 會議日期 DATE OF MEETING

申請編號 APPLICATION NUMBER

申請地點界線只作識別用 APPLICATION SITE BOUNDARY FOR IDENTIFICATION PURPOSE ONLY

本摘要圖於2019年12月18日擬備，所根據的資料為於2017年12月5日核准的分區計劃大綱圖編號S/NE-FTA/16、2017年12月5日核准的分區計劃大綱圖編號S/NE-HLH/11及2017年12月5日核准的分區計劃大綱圖編號S/NE-MKT/4 EXTRACT PLAN PREPARED ON 18.12.2019 BASED ON OUTLINE ZONING PLAN No. S/NE-FTA/16 APPROVED ON 5.12.2017, OUTLINE ZONING PLAN No. S/NE-HLH/11 APPROVED ON 5.12.2017 AND OUTLINE ZONING PLAN No. S/NE-MKT/4 APPROVED ON 5.12.2017

位置圖 LOCATION PLAN

臨時露天存放建築物材料及機械、辦公室、員工休息室和儲物室（為期三年）
新界打鼓嶺丈量約份第87約地段第327號
TEMPORARY OPEN STORAGE OF CONSTRUCTION MATERIALS AND MACHINERY, OFFICE, STAFF REST ROOM AND STORE ROOM FOR A PERIOD OF 3 YEARS
LOT 327 IN D.D. 87, TA KWU LING, N.T.

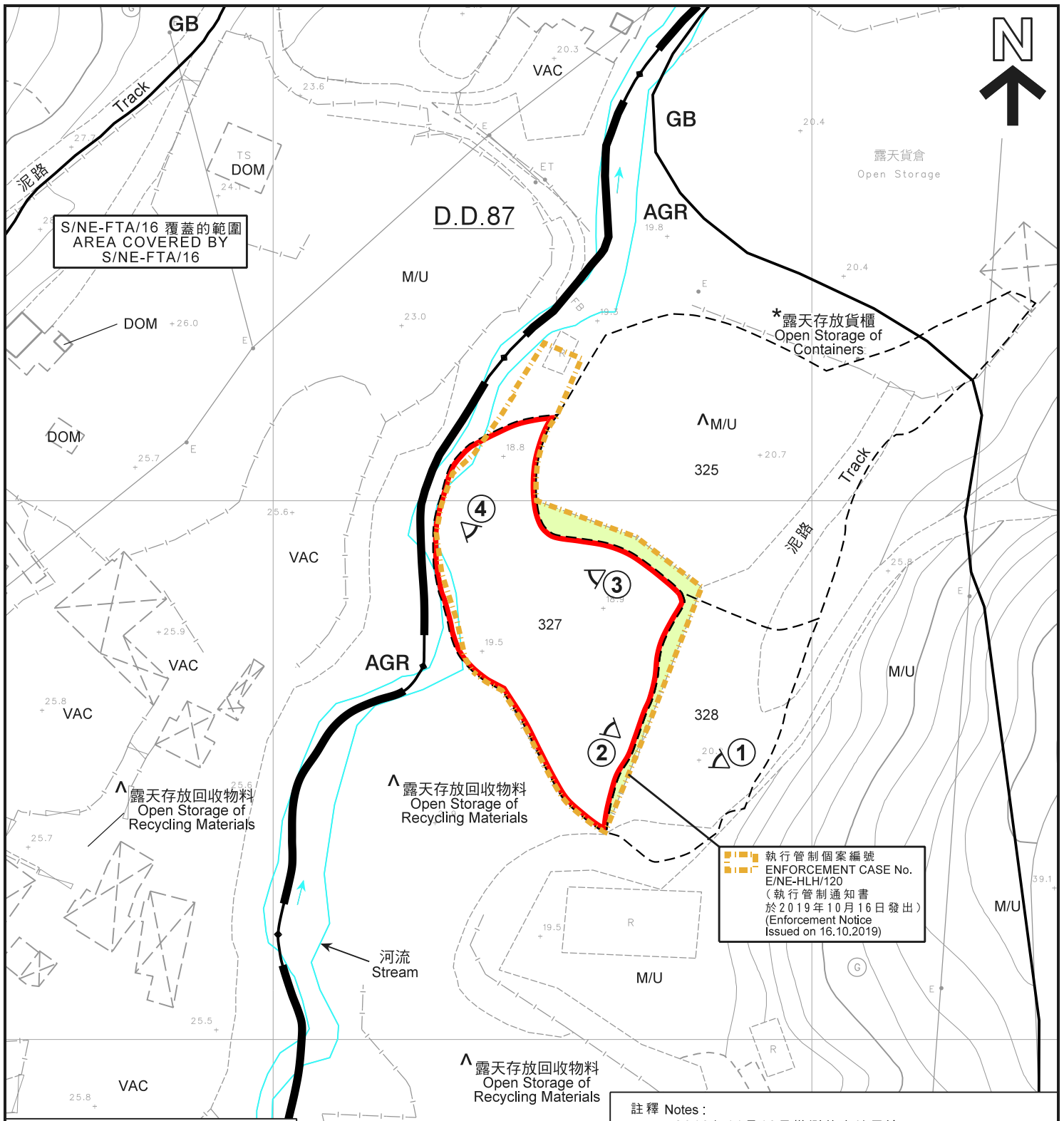
SCALE 1 : 7 500 比例尺

米 100 0 100 200 300 米
METRES

規劃署 PLANNING DEPARTMENT

參考編號 REFERENCE No. **A/NE-HLH/38**

圖 PLAN A-1



S/NE-FTA/16 覆蓋的範圍
AREA COVERED BY
S/NE-FTA/16

D.D.87

*露天存放貨櫃
Open Storage of
Containers

露天存放回收物料
Open Storage of
Recycling Materials

露天存放回收物料
Open Storage of
Recycling Materials

露天存放回收物料
Open Storage of
Recycling Materials

執行管制個案編號
ENFORCEMENT CASE No.
E/NE-HLH/120
(執行管制通知書
於2019年10月16日發出)
(Enforcement Notice
Issued on 16.10.2019)

圖例 LEGEND

- 申請地點 (界線只作識別用)
APPLICATION SITE
(BOUNDARY FOR IDENTIFICATION
PURPOSE ONLY)
- 額外佔用範圍
ADDITIONAL OCCUPATION AREA
- AGR** 農業
AGRICULTURE
- GB** 綠化地帶
GREEN BELT
- DOM** 住用構築物
DOMESTIC STRUCTURE
- M/U** 荒地
UNUSED LAND
- VAC** 空置
VACANT

① 實地照片的觀景點
VIEWING POINT OF SITE PHOTO

註釋 Notes:

- (1) 2019年11月18日勘測的土地用途
Land uses shown on this plan are in accordance with the land use survey conducted by the Planning Department on 18.11.2019
- (2) * 土地用途跟1991年4月1日、1999年3月1日及2日勘測的土地用途一致
Indicates that the use is the same as that revealed by the land use survey conducted by the Planning Department on 1.4.1991, 1 & 2.3.1999
- (3) ^ 土地用途跟1991年4月1日、1999年3月1日及2日勘測的土地用途有別
Indicates that the use is different from that revealed by the land use survey conducted by the Planning Department on 1.4.1991, 1 & 2.3.1999

平面圖 SITE PLAN

臨時露天存放建築物及機械、辦公室、
員工休息室和儲物室 (為期三年)
新界打鼓嶺丈量約份第87約地段第327號
TEMPORARY OPEN STORAGE OF CONSTRUCTION MATERIALS AND
MACHINERY, OFFICE, STAFF REST ROOM AND STORE ROOM
FOR A PERIOD OF 3 YEARS
LOT 327 IN D.D. 87, TA KWU LING, N.T.

規劃署
PLANNING
DEPARTMENT



本摘要圖於2019年12月18日擬備，
所根據的資料為測量圖編號
3-NW-22B
EXTRACT PLAN PREPARED ON 18.12.2019
BASED ON SURVEY SHEET No.
3-NW-22B

參考編號
REFERENCE No.
A/NE-HLH/38

圖 PLAN
A-2

SCALE 1 : 1 000 比例尺
米 METRES 20 0 20 40 米 METRES



圖例 LEGEND

- 申請地點 (界線只作識別用)
- APPLICATION SITE (BOUNDARY FOR IDENTIFICATION PURPOSE ONLY)

本摘要圖於2019年12月18日擬備，
所根據的資料為地政總署
於2017年3月2日拍得的航攝照片
編號E015338C

EXTRACT PLAN PREPARED ON 18.12.2019
BASED ON AERIAL PHOTO No. E015338C
TAKEN ON 2.3.2017 BY
LANDS DEPARTMENT

航攝照片 AERIAL PHOTO

臨時露天存放建築物料及機械、辦公室、
員工休息室和儲物室 (為期三年)
新界打鼓嶺丈量約份第87約地段第327號

TEMPORARY OPEN STORAGE OF CONSTRUCTION MATERIALS AND
MACHINERY, OFFICE, STAFF REST ROOM AND STORE ROOM
FOR A PERIOD OF 3 YEARS
LOT 327 IN D.D. 87, TA KWU LING, N.T.

規劃署
PLANNING
DEPARTMENT



參考編號
REFERENCE No.
A/NE-HLH/38

圖 PLAN
A-3a



圖例 LEGEND



申請地點 (界線只作識別用)
APPLICATION SITE
(BOUNDARY FOR IDENTIFICATION
PURPOSE ONLY)

本摘要圖於2019年12月18日擬備，
所根據的資料為地政總署
於2019年3月12日拍得的航攝照片
編號E057052C

EXTRACT PLAN PREPARED ON 18.12.2019
BASED ON AERIAL PHOTO No. E057052C
TAKEN ON 12.3.2019 BY
LANDS DEPARTMENT

航攝照片 AERIAL PHOTO

臨時露天存放建築物料及機械、辦公室、
員工休息室和儲物室 (為期三年)
新界打鼓嶺丈量約份第87約地段第327號

TEMPORARY OPEN STORAGE OF CONSTRUCTION MATERIALS AND
MACHINERY, OFFICE, STAFF REST ROOM AND STORE ROOM
FOR A PERIOD OF 3 YEARS
LOT 327 IN D.D. 87, TA KWU LING, N.T.

規劃署
PLANNING
DEPARTMENT



參考編號
REFERENCE No.
A/NE-HLH/38

圖 PLAN
A-3b

申請地點
APPLICATION SITE



實地照片 SITE PHOTOS

本圖於2019年12月18日擬備，所根據的資料為攝於2019年11月18日的實地照片
PLAN PREPARED ON 18.12.2019 BASED ON SITE PHOTOS TAKEN ON 18.11.2019

臨時露天存放建築物料及機械、辦公室、員工休息室和儲物室（為期三年）
新界打鼓嶺丈量約份第87約地段第327號
TEMPORARY OPEN STORAGE OF CONSTRUCTION MATERIALS AND MACHINERY, OFFICE, STAFF REST ROOM AND STORE ROOM FOR A PERIOD OF 3 YEARS
LOT 327 IN D.D. 87, TA KWU LING, N.T.

規劃署
PLANNING
DEPARTMENT



參考編號
REFERENCE No.
A/NE-HLH/38

圖 PLAN
A-4a

3



申請地點
APPLICATION SITE

4



申請地點
APPLICATION SITE

實地照片 SITE PHOTOS

本圖於2019年12月18日擬備，所根據的資料為攝於2019年11月18日的實地照片
PLAN PREPARED ON 18.12.2019 BASED ON SITE PHOTOS TAKEN ON 18.11.2019

臨時露天存放建築物料及機械、辦公室、員工休息室和儲物室（為期三年）
新界打鼓嶺丈量約份第87約地段第327號
TEMPORARY OPEN STORAGE OF CONSTRUCTION MATERIALS AND MACHINERY, OFFICE, STAFF REST ROOM AND STORE ROOM FOR A PERIOD OF 3 YEARS
LOT 327 IN D.D. 87, TA KWU LING, N.T.

規劃署
PLANNING
DEPARTMENT



參考編號
REFERENCE No.
A/NE-HLH/38

圖 PLAN
A-4b