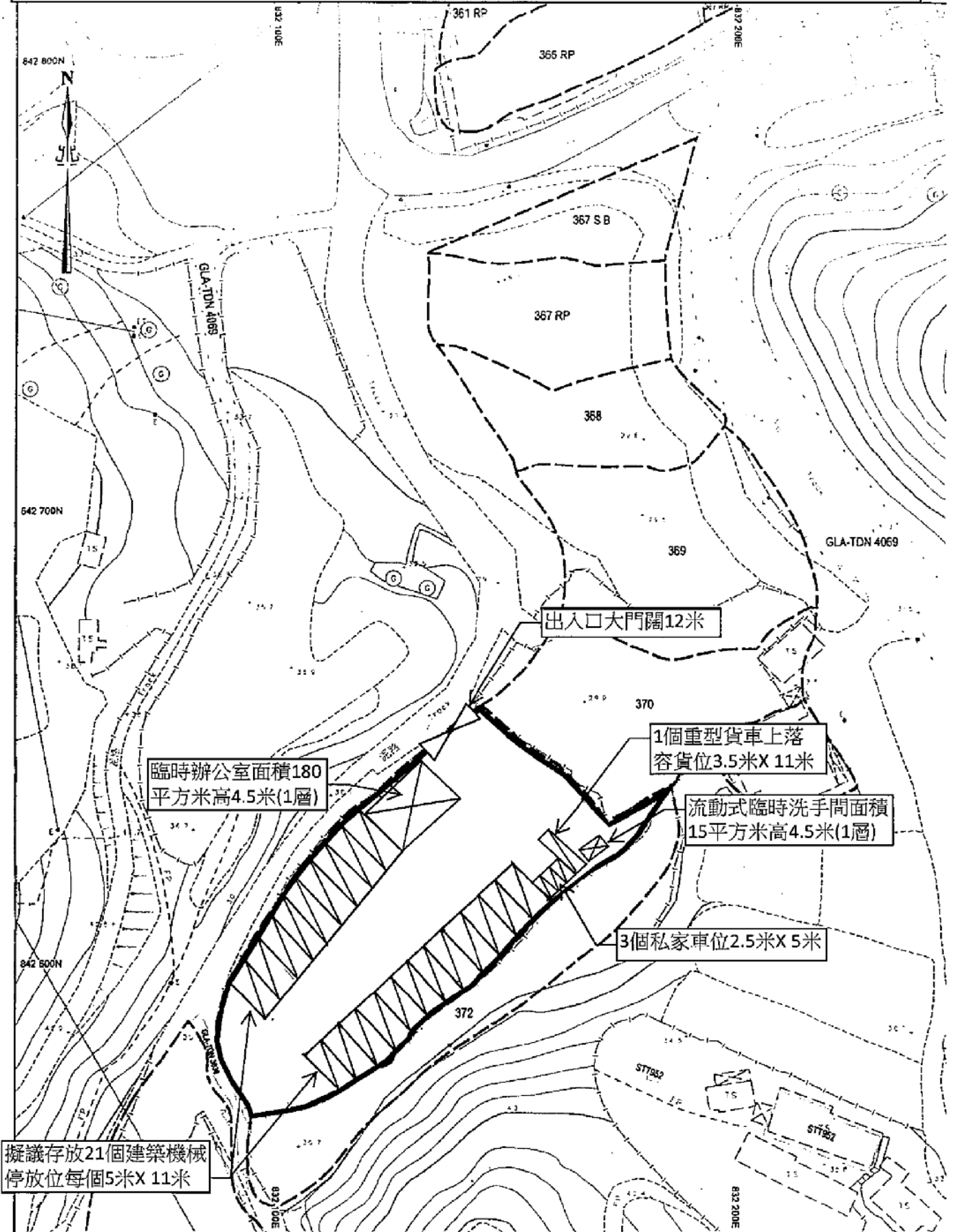


擬議臨時露天存放建築機械連附屬辦公室



SMO-P02

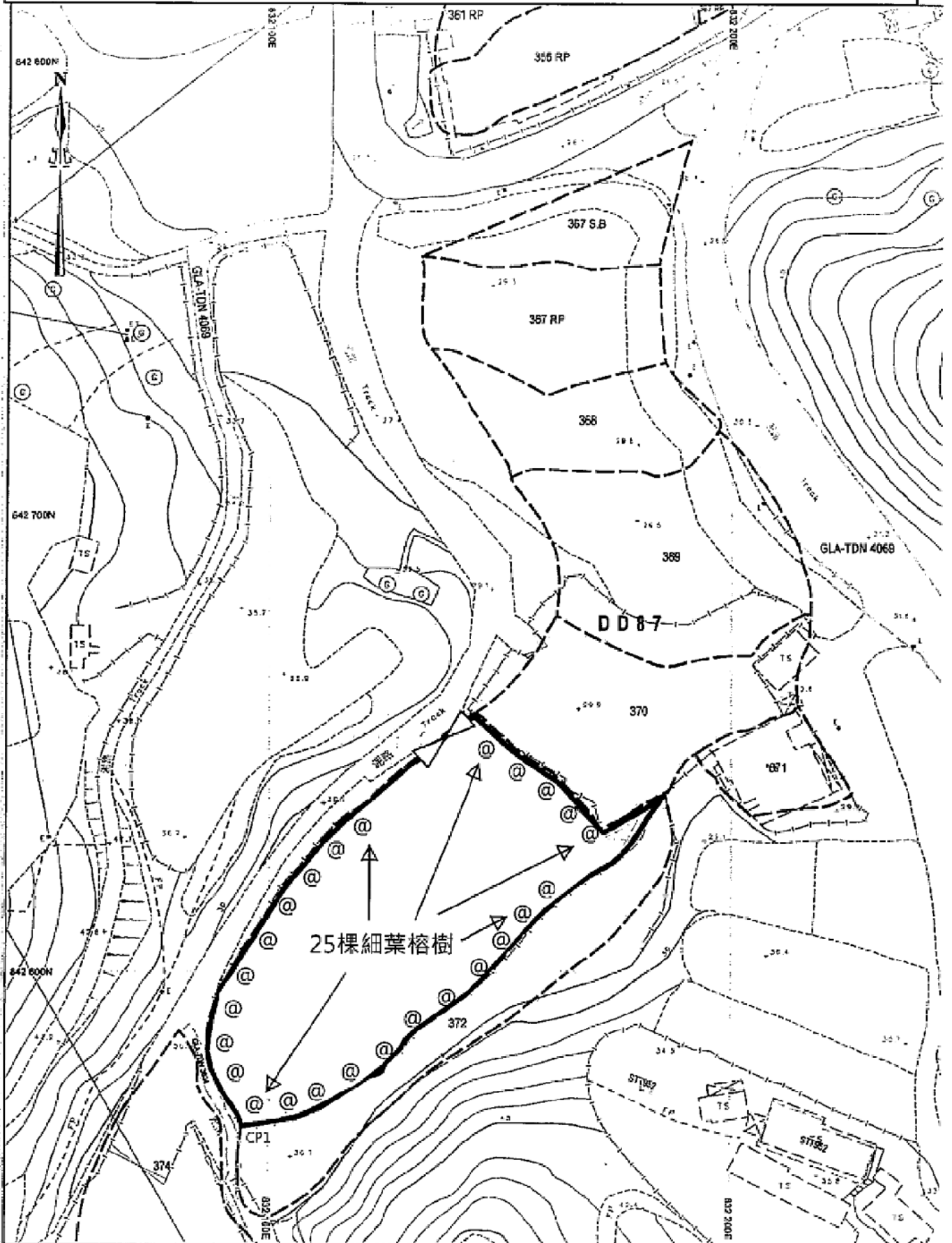
20200603232612 10

參考編號
REFERENCE No. A/NE-HLH/46

繪圖 DRAWING A-1

(來源： 附件 I)
(Source: Appendix I)

美化環境建議圖



25棵細葉榕樹

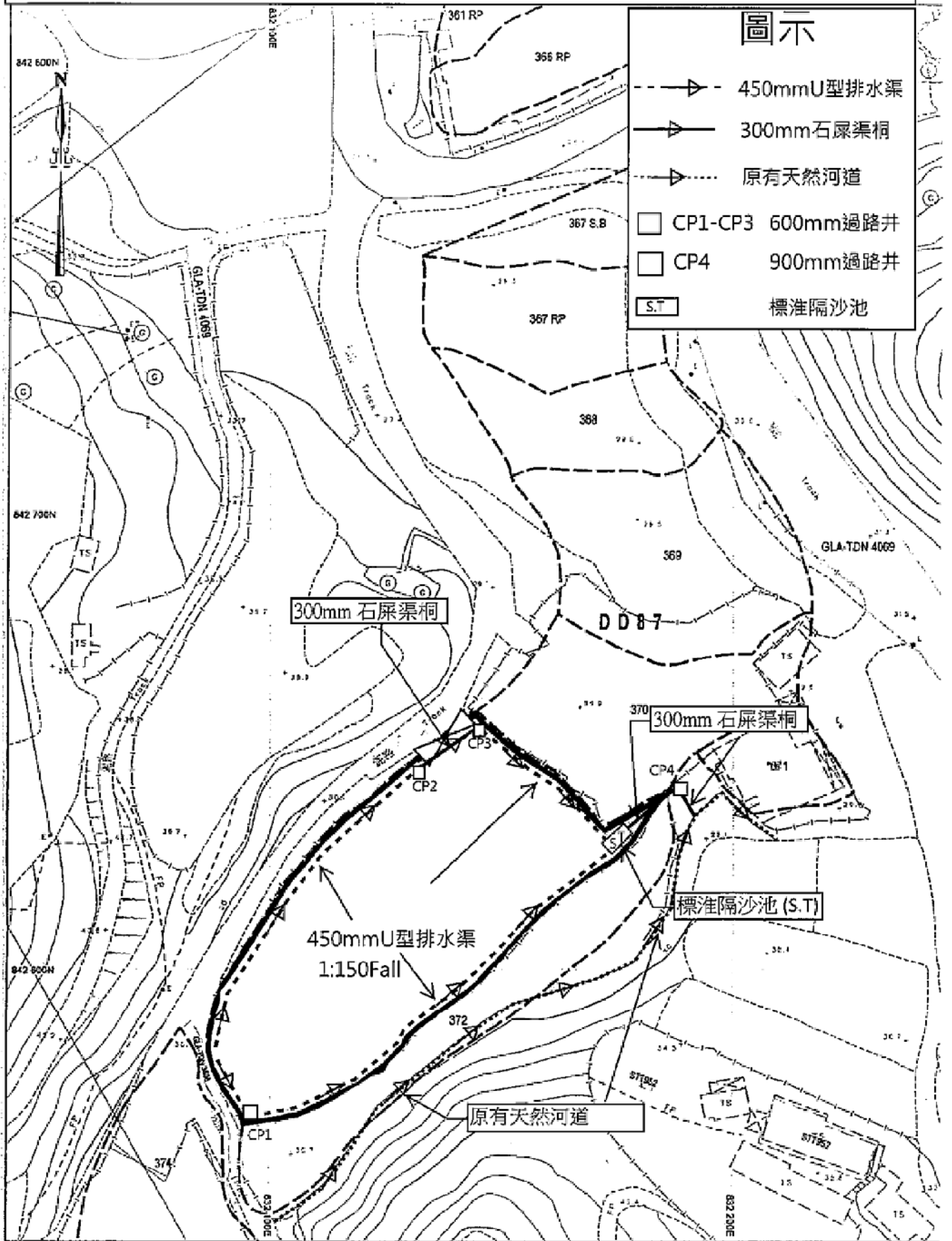
我等建議在場內指定位置@種植25棵細葉榕樹作為美化環境用途

參考編號
REFERENCE No. A/NE-HLH/46

繪圖 DRAWING A-2

(來源： 附件 I)
(Source : Appendix I)

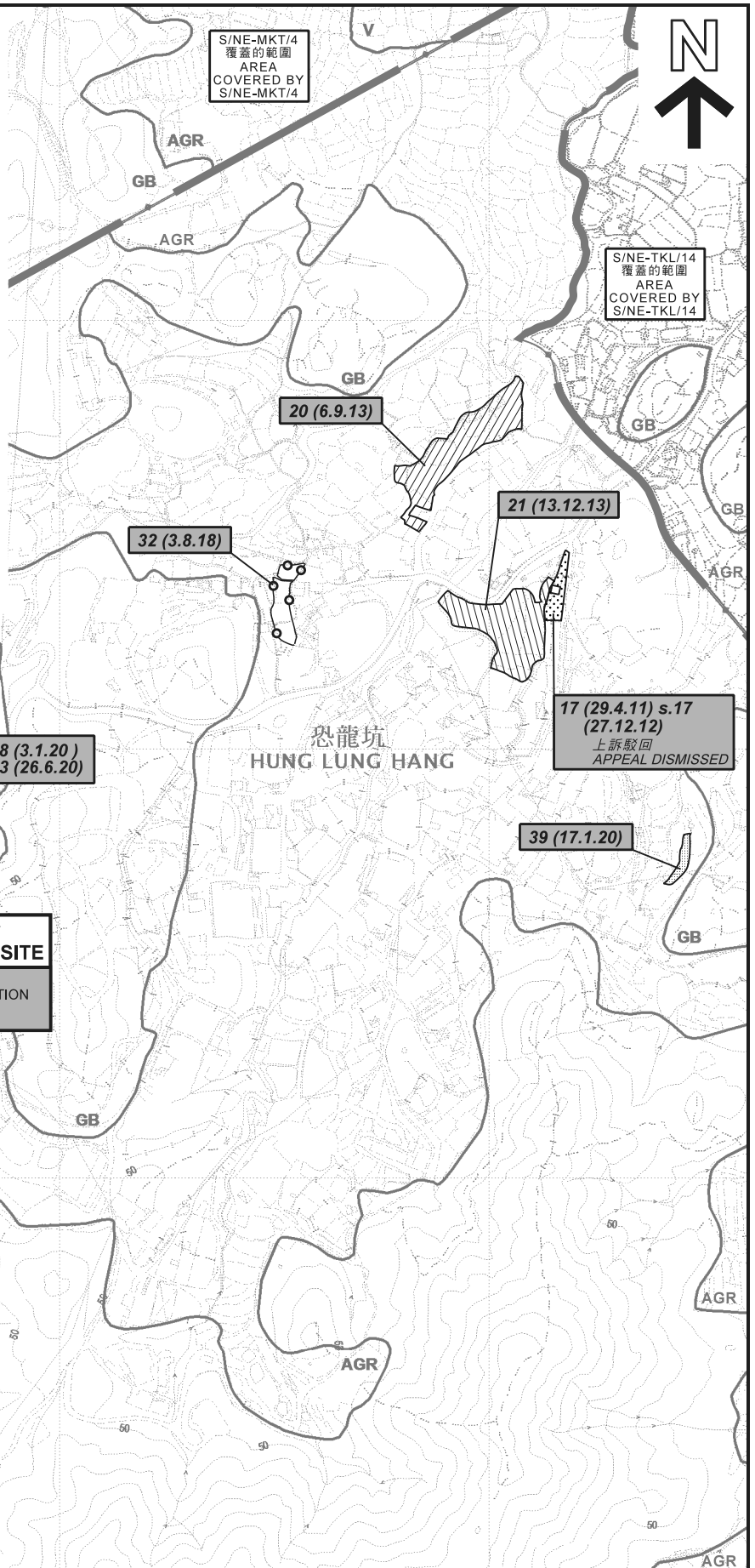
雨水排放建議圖





要覽圖 KEY PLAN

SCALE 1 : 50 000 比例尺



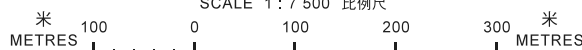
圖例 LEGEND

- 43 (26.6.20) 被拒絕的申請
REJECTED APPLICATION
- 43 (26.6.20) 會議日期
DATE OF MEETING
- 43 (26.6.20) 申請編號
APPLICATION NUMBER

申請地點界線只作識別用
APPLICATION SITE BOUNDARY
FOR IDENTIFICATION PURPOSE ONLY

位置圖 LOCATION PLAN

擬議臨時露天存放建築機械連附屬辦公室 (為期3年)
新界恐龍坑丈量約份第87約地段第373號
PROPOSED TEMPORARY OPEN STORAGE OF
CONSTRUCTION MACHINERIES AND ANCILLARY OFFICE
FOR A PERIOD OF 3 YEARS
LOT 373 IN D.D. 87,
HUNG LUNG HANG, N.T.
SCALE 1 : 7 500 比例尺



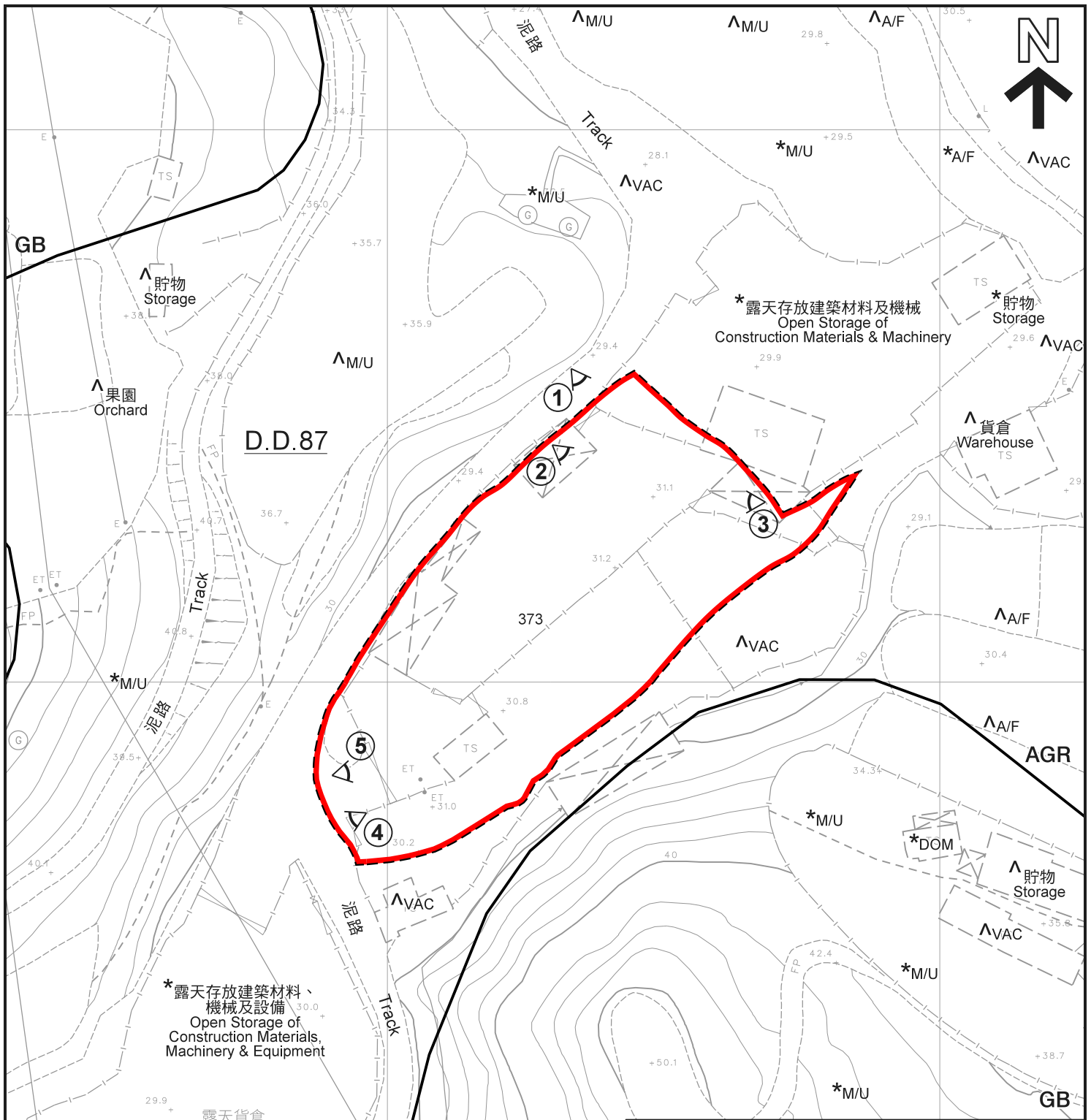
**規劃署
PLANNING
DEPARTMENT**



參考編號
REFERENCE No.
A/NE-HLH/46

**圖 PLAN
A-1**

本摘要圖於2020年8月27日擬備，
所根據的資料為於2017年12月5日核准的
分區計劃大綱圖編號S/NE-FTA/16、
2017年12月5日核准的
分區計劃大綱圖編號S/NE-HLH/11、
2017年12月5日核准的
分區計劃大綱圖編號S/NE-MKT/4 及
2010年2月2日核准的
分區計劃大綱圖編號S/NE-TKL/14
EXTRACT PLAN PREPARED ON 27.8.2020
BASED ON OUTLINE ZONING PLAN
No. S/NE-FTA/16 APPROVED ON 5.12.2017,
OUTLINE ZONING PLAN No. S/NE-HLH/11
APPROVED ON 5.12.2017
OUTLINE ZONING PLAN No. S/NE-MKT/4
APPROVED ON 5.12.2017 AND
OUTLINE ZONING PLAN No. S/NE-TKL/14
APPROVED ON 2.2.2010



圖例 LEGEND

- 申請地點 (界線只作識別用)
APPLICATION SITE
(BOUNDARY FOR IDENTIFICATION
PURPOSE ONLY)
- AGR** 農業
AGRICULTURE
- GB** 綠化地帶
GREEN BELT
- 1 實地照片的觀景點
VIEWING POINT OF SITE PHOTO

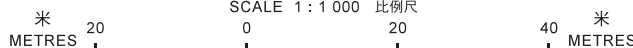
- A/F 休耕農地
FALLOW AGRICULTURAL LAND
- DOM 住用構築物
DOMESTIC STRUCTURE
- M/U 荒地
UNUSED LAND
- VAC 空置
VACANT

註釋 Notes :

- (1) 2020年7月17日勘测的土地用途
Land uses shown on this plan are in accordance with the land use survey conducted by the Planning Department on 17.7.2020
- (2) * 土地用途跟1999年2月26日、3月2日及4日勘测的土地用途一致
Indicates that the use is the same as that revealed by the land use survey conducted by the Planning Department on 26.2.1999, 2 & 4.3.1999
- (3) ^ 土地用途跟1999年2月26日、3月2日及4日勘测的土地用途有別
Indicates that the use is different from that revealed by the land use survey conducted by the Planning Department on 26.2.1999, 2 & 4.3.1999

平面圖 SITE PLAN

擬議臨時露天存放建築機械連附屬辦公室 (為期3年)
新界恐龍坑丈量約份第87約地段第373號
PROPOSED TEMPORARY OPEN STORAGE OF
CONSTRUCTION MACHINERIES AND ANCILLARY OFFICE
FOR A PERIOD OF 3 YEARS
LOT 373 IN D.D. 87,
HUNG LUNG HANG, N.T.
SCALE 1 : 1 000 比例尺



**規劃署
PLANNING
DEPARTMENT**



參考編號
REFERENCE No.
A/NE-HLH/46

**圖 PLAN
A-2**

本摘要圖於2020年8月18日擬備，
所根據的資料為測量圖編號
3-NW-22A 及 22C
EXTRACT PLAN PREPARED ON 18.8.2020
BASED ON SURVEY SHEETS No.
3-NW-22A & 22C



圖例 LEGEND

- 申請地點 (界線只作識別用)
- APPLICATION SITE
- (BOUNDARY FOR IDENTIFICATION PURPOSE ONLY)

本摘要圖於2020年8月10日擬備，
 所根據的資料為地政總署
 於2019年10月21日拍得的航攝照片
 編號E073633C
 EXTRACT PLAN PREPARED ON 10.8.2020
 BASED ON AERIAL PHOTO No. E073633C
 TAKEN ON 21.10.2019 BY
 LANDS DEPARTMENT

航攝照片 AERIAL PHOTO

擬議臨時露天存放建築機械連附屬辦公室 (為期3年)
 新界恐龍坑丈量約份第87約地段第373號
 PROPOSED TEMPORARY OPEN STORAGE OF
 CONSTRUCTION MACHINERIES AND ANCILLARY OFFICE
 FOR A PERIOD OF 3 YEARS
 LOT 373 IN D.D. 87,
 HUNG LUNG HANG, N.T.

規劃署
PLANNING
DEPARTMENT



參考編號
 REFERENCE No.
A/NE-HLH/46

圖 **PLAN**
A-3



實地照片 SITE PHOTOS

擬議臨時露天存放建築機械連附屬辦公室（為期3年）
 新界恐龍坑丈量約份第87約地段第373號
 PROPOSED TEMPORARY OPEN STORAGE OF
 CONSTRUCTION MACHINERIES AND ANCILLARY OFFICE
 FOR A PERIOD OF 3 YEARS
 LOT 373 IN D.D. 87,
 HUNG LUNG HANG, N.T.

規劃署
 PLANNING
 DEPARTMENT



參考編號
 REFERENCE No.
 A/NE-HLH/46

圖 PLAN
 A-4a

本圖於2020年8月10日擬備，所根據的資料為攝於2020年7月17日的實地照片
 PLAN PREPARED ON 10.8.2020 BASED ON SITE PHOTOS TAKEN ON 17.7.2020



實地照片 SITE PHOTOS

本圖於2020年8月18日擬備，所根據的資料為攝於2020年7月17日的實地照片
 PLAN PREPARED ON 18.8.2020 BASED ON SITE PHOTOS TAKEN ON 17.7.2020

擬議臨時露天存放建築機械連附屬辦公室（為期3年）
 新界恐龍坑丈量約份第87約地段第373號
 PROPOSED TEMPORARY OPEN STORAGE OF CONSTRUCTION MACHINERIES AND ANCILLARY OFFICE FOR A PERIOD OF 3 YEARS
 LOT 373 IN D.D. 87,
 HUNG LUNG HANG, N.T.

規劃署
 PLANNING DEPARTMENT



參考編號
 REFERENCE No.
 A/NE-HLH/46

圖 PLAN
 A-4b