

Legend (Government Land in D.D. 9 at Kau Lung Hang Village)

- Proposed small house: 10m x 6.5m = 65m²
- Proposed balcony/canopy: 6m x 1.22m



參考編號

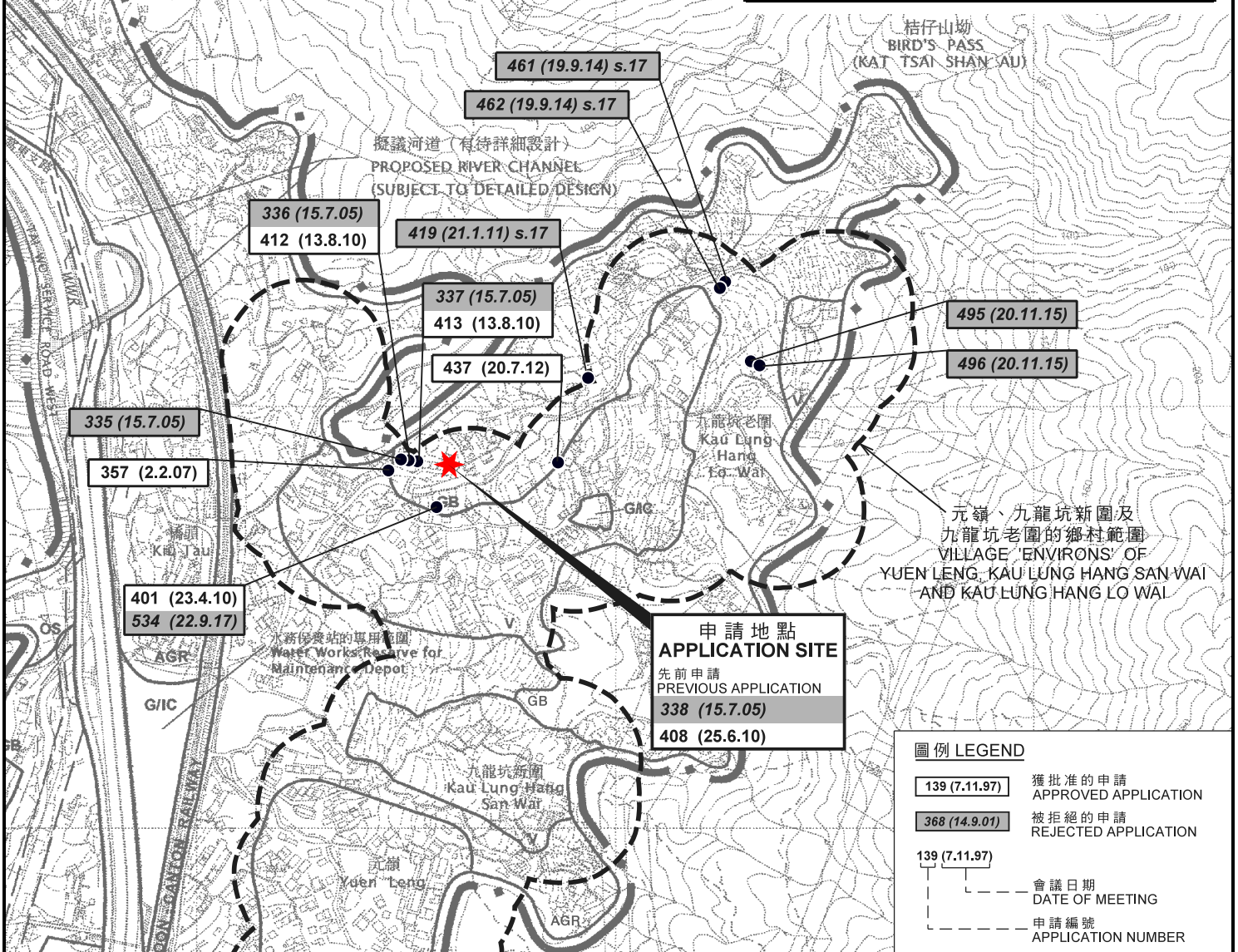
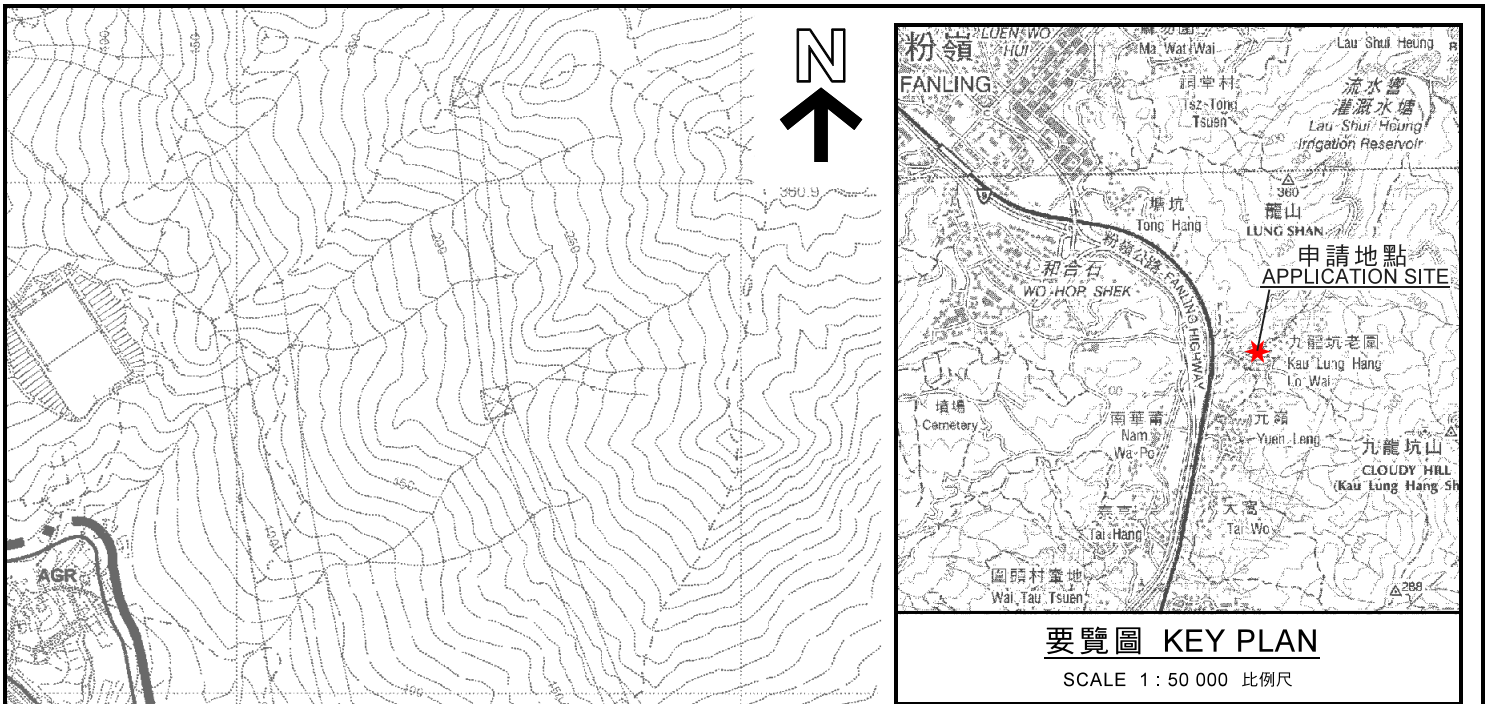
REFERENCE No.

A/NE-KLH/547

繪圖 DRAWING A-2

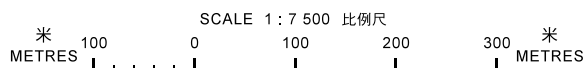
(來源：申請人建議書)

(SOURCE: APPLICANT'S SUBMISSION PLAN)



位置圖 LOCATION PLAN

擬議屋宇 (新界豁免管制屋宇 - 小型屋宇)
大埔九龍坑九龍坑村丈量約份第 9 約的政府土地
PROPOSED HOUSE
(NEW TERRITORIES EXEMPTED HOUSE - SMALL HOUSE)
GOVERNMENT LAND IN D.D. 9,
KAU LUNG HANG VILLAGE, KAU LUNG HANG, TAI PO



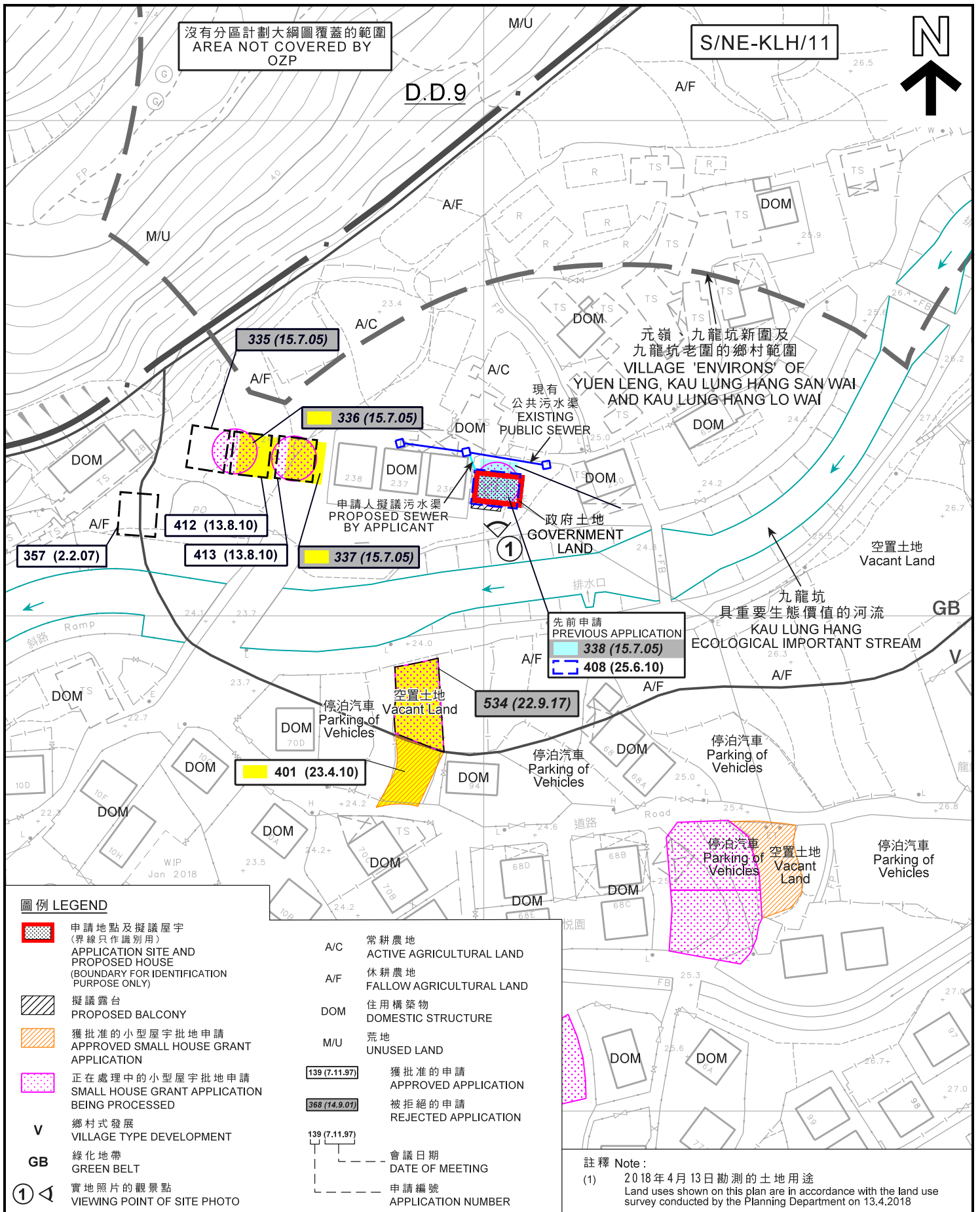
本摘要圖於 2018 年 5 月 17 日擬備，
所根據的資料為於 2006 年 10 月 17 日核准的
分區計劃大綱圖編號 S/NE-KLH/11
EXTRACT PLAN PREPARED ON 17.5.2018
BASED ON OUTLINE ZONING PLAN
No. S/NE-KLH/11 APPROVED ON 17.10.2006

規劃署
PLANNING
DEPARTMENT



參考編號
REFERENCE No.
A/NE-KLH/547

圖 PLAN
A-1



平面圖 SITE PLAN

擬議屋宇 (新界豁免管制屋宇 - 小型屋宇)
大埔九龍坑九龍坑村丈量約份第9約的政府土地
PROPOSED HOUSE
(NEW TERRITORIES EXEMPTED HOUSE - SMALL HOUSE)
GOVERNMENT LAND IN D.D. 9,
KAU LUNG HANG VILLAGE, KAU LUNG HANG, TAI PO

本摘要圖於2018年5月28日擬備，
所根據的資料為測量圖編號
3-SW-18B及D
EXTRACT PLAN PREPARED ON 28.5.2018
BASED ON SURVEY SHEETS No.
3-SW-18B & D

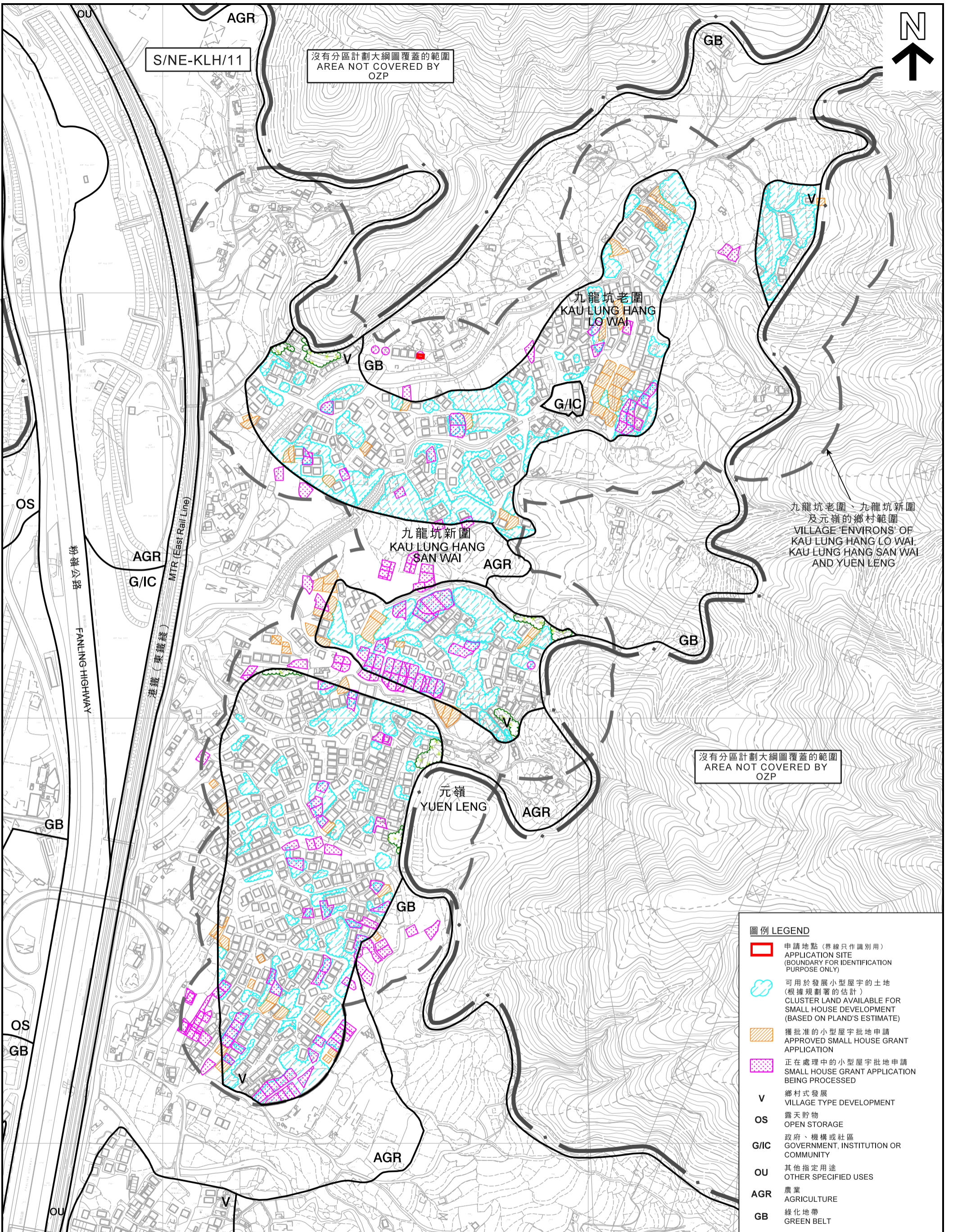
SCALE 1:1 000 比例尺
0 20 40 米 METRES

規劃署
PLANNING
DEPARTMENT



參考編號
REFERENCE No.
A/NE-KLH/547

圖 PLAN
A-2a



S/NE-KLH/11

沒有分區計劃大綱圖覆蓋的範圍
AREA NOT COVERED BY
OZP



九龍坑老圍、九龍坑新圍
及元嶺的鄉村範圍
VILLAGE 'ENVIRONS' OF
KAU LUNG HANG LO WAI,
KAU LUNG HANG SAN WAI
AND YUEN LENG

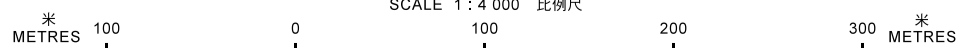
沒有分區計劃大綱圖覆蓋的範圍
AREA NOT COVERED BY
OZP

圖例 LEGEND

- 申請地點 (界線只作識別用)
APPLICATION SITE
(BOUNDARY FOR IDENTIFICATION
PURPOSE ONLY)
- 可用於發展小型屋宇的土地
(根據規劃署的估計)
CLUSTER LAND AVAILABLE FOR
SMALL HOUSE DEVELOPMENT
(BASED ON PLAND'S ESTIMATE)
- 獲批准的小型屋宇批地申請
APPROVED SMALL HOUSE GRANT
APPLICATION
- 正在處理中的小型屋宇批地申請
SMALL HOUSE GRANT APPLICATION
BEING PROCESSED
- V** 鄉村式發展
VILLAGE TYPE DEVELOPMENT
- OS** 露天貯物
OPEN STORAGE
- G/IC** 政府、機構或社區
GOVERNMENT, INSTITUTION OR
COMMUNITY
- OU** 其他指定用途
OTHER SPECIFIED USES
- AGR** 農業
AGRICULTURE
- GB** 綠化地帶
GREEN BELT

本摘要圖於2018年5月25日擬備，
所根據的資料為測量圖編號
3-SW-18B、18D、19A、19C、23B及24A
EXTRACT PLAN PREPARED ON 25.5.2018
BASED ON SURVEY SHEETS No.
3-SW-18B, 18D, 19A, 19C, 23B & 24A

在「鄉村式發展」地帶內預計可供發展小型屋宇的土地數量
ESTIMATED AMOUNT OF LAND AVAILABLE FOR
SMALL HOUSE DEVELOPMENT WITHIN THE "V" ZONE
擬議屋宇 (新界豁免管制屋宇 - 小型屋宇)
PROPOSED HOUSE (NEW TERRITORIES EXEMPTED HOUSE - SMALL HOUSE)
大埔九龍坑九龍坑村丈量約份第9約的政府土地
GOVERNMENT LAND IN D.D. 9,
KAU LUNG HANG VILLAGE, KAU LUNG HANG, TAI PO
SCALE 1:4 000 比例尺



規劃署
PLANNING
DEPARTMENT



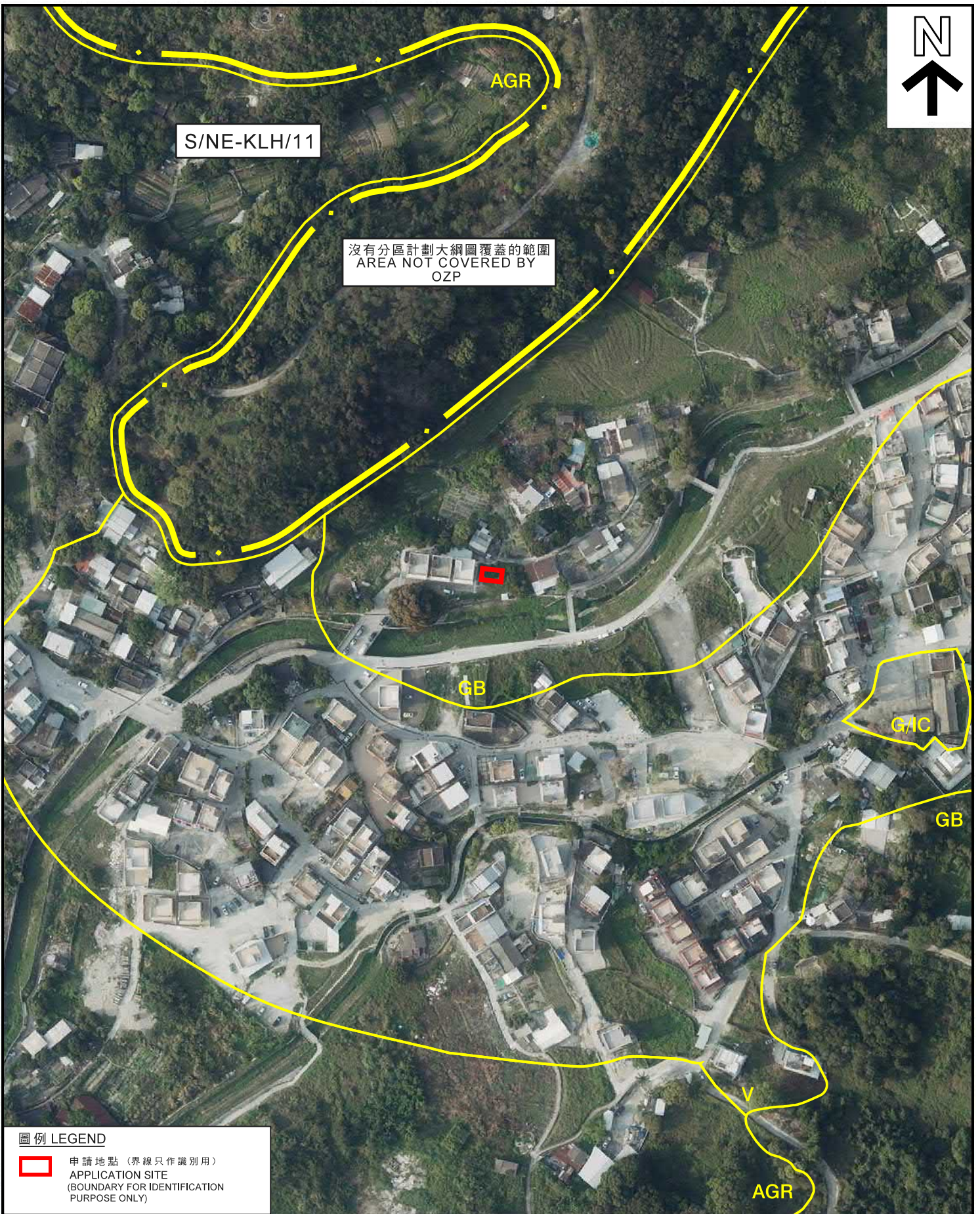
參考編號
REFERENCE No.
A/NE-KLH/547

圖 PLAN
A-2b



S/NE-KLH/11

沒有分區計劃大綱圖覆蓋的範圍
AREA NOT COVERED BY
OZP



圖例 LEGEND

-  申請地點 (界線只作識別用)
APPLICATION SITE
(BOUNDARY FOR IDENTIFICATION
PURPOSE ONLY)

本摘要圖於2018年5月17日擬備，
所根據的資料為地政總署
於2018年3月12日拍得的航攝照片
編號E034566C
EXTRACT PLAN PREPARED ON 17.5.2018
BASED ON AERIAL PHOTO No. E034566C
TAKEN ON 12.3.2018 BY
LANDS DEPARTMENT

航攝照片 AERIAL PHOTO

擬議屋宇 (新界豁免管制屋宇 - 小型屋宇)
大埔九龍坑九龍坑村丈量約份第9約的政府土地
PROPOSED HOUSE
(NEW TERRITORIES EXEMPTED HOUSE - SMALL HOUSE)
GOVERNMENT LAND IN D.D. 9,
KAU LUNG HANG VILLAGE, KAU LUNG HANG, TAI PO

規畫署
PLANNING
DEPARTMENT



參考編號
REFERENCE No.
A/NE-KLH/547

圖 PLAN
A-3



申請地點
APPLICATION SITE

申請地點界線只作識別用
APPLICATION SITE BOUNDARY FOR IDENTIFICATION PURPOSE ONLY

實地照片 SITE PHOTO

擬議屋宇(新界豁免管制屋宇-小型屋宇)
大埔九龍坑九龍坑村丈量約份第9約的政府土地
PROPOSED HOUSE
(NEW TERRITORIES EXEMPTED HOUSE - SMALL HOUSE)
GOVERNMENT LAND IN D.D. 9,
KAU LUNG HANG VILLAGE, KAU LUNG HANG, TAI PO

本圖於2018年5月17日擬備，所根據
的資料為攝於2018年4月13日的實地照片
PLAN PREPARED ON 17.5.2018 BASED ON
SITE PHOTO TAKEN ON 13.4.2018

規劃署
PLANNING
DEPARTMENT



參考編號
REFERENCE No.
A/NE-KLH/547

圖 PLAN
A-4