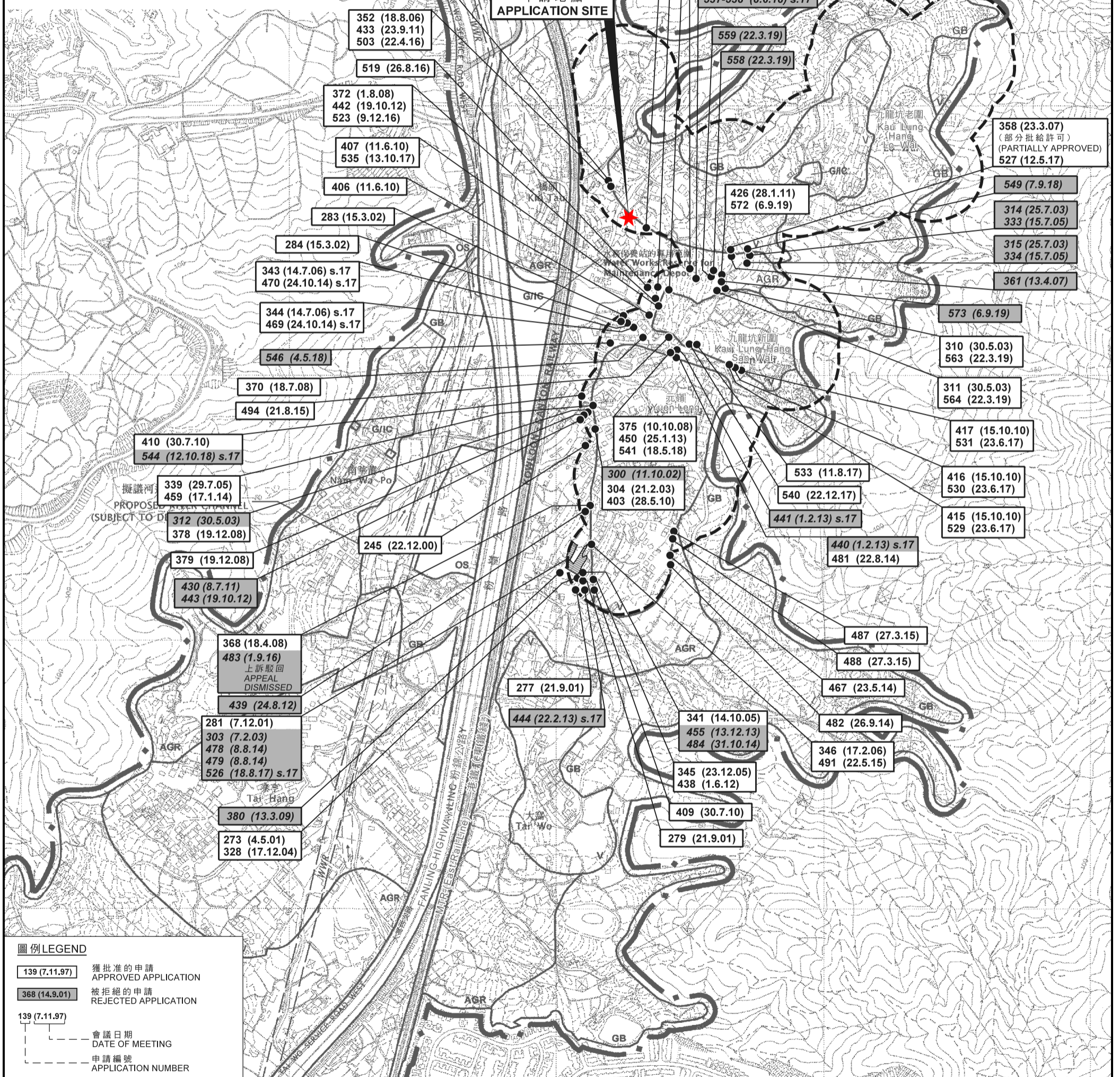




要覽圖 KEY PLAN

SCALE 1 : 50 000 比例尺



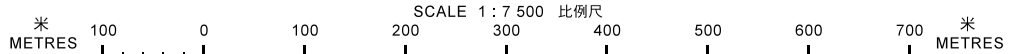
圖例 LEGEND

- 139 (7.11.97) 獲批准的申請
APPROVED APPLICATION
- 368 (14.9.01) 被拒絕的申請
REJECTED APPLICATION
- 139 (7.11.97) 會議日期
DATE OF MEETING
- 139 (7.11.97) 申請編號
APPLICATION NUMBER

位置圖 LOCATION PLAN

擬議屋宇 (新界豁免管制屋宇-小型屋宇)
 新界大埔九龍坑村丈量約份第9約地段第326號C分段
 PROPOSED HOUSE
 (NEW TERRITORIES EXEMPTED HOUSE - SMALL HOUSE)
 LOT 326 S.C IN D.D. 9,
 KAU LUNG HANG VILLAGE, TAI PO, NEW TERRITORIES

本摘要圖於2019年10月22日擬備，
 所根據的資料為於2006年10月17日核准的
 分區計劃大綱圖編號S/NE-KLH/11
 EXTRACT PLAN PREPARED ON 22.10.2019
 BASED ON OUTLINE ZONING PLAN
 No. S/NE-KLH/11 APPROVED ON 17.10.2006

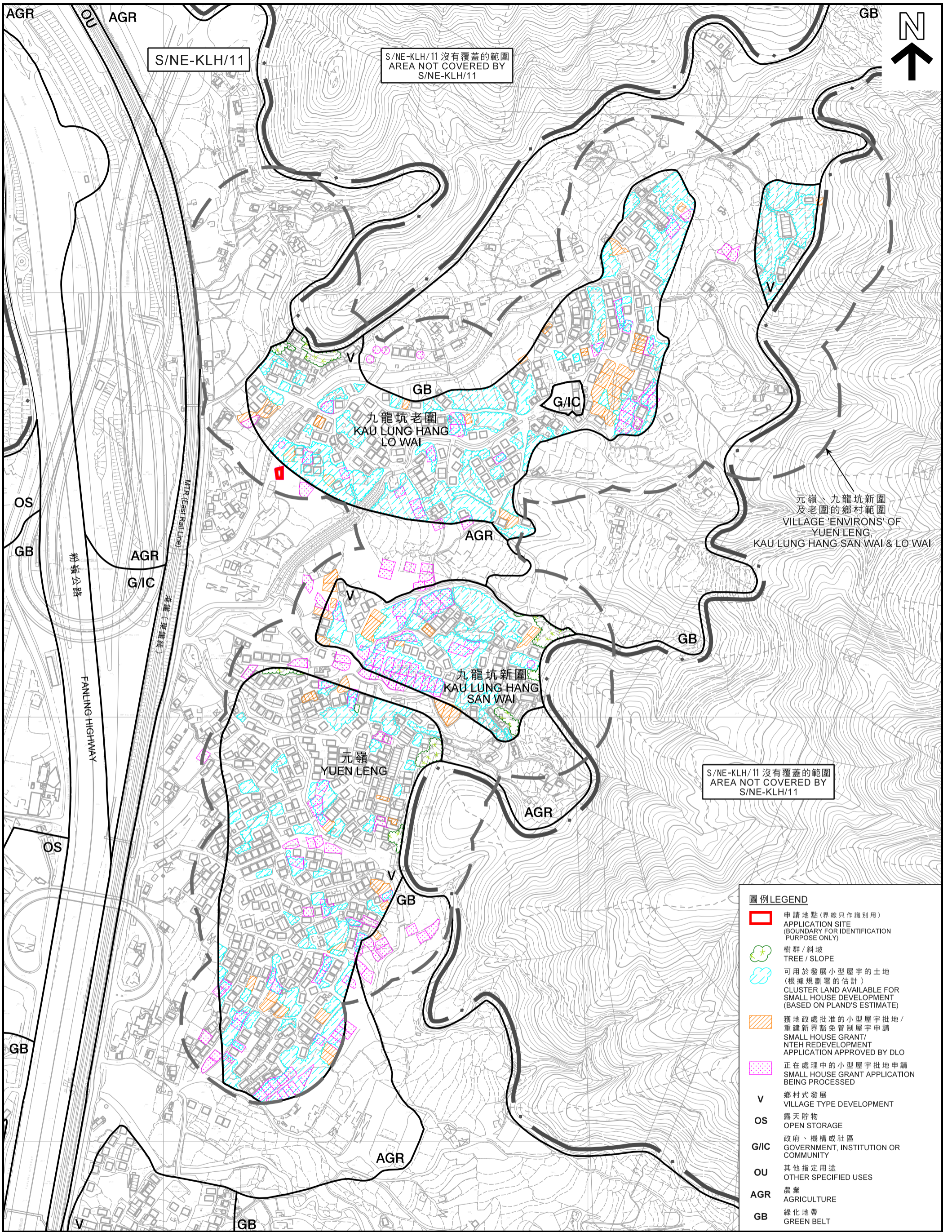


規劃署
 PLANNING
 DEPARTMENT



參考編號
 REFERENCE No.
 A/NE-KLH/577

圖 PLAN
 A-1



圖例 LEGEND

	申請地點 (界線只作識別用) APPLICATION SITE (BOUNDARY FOR IDENTIFICATION PURPOSE ONLY)
	樹群 / 斜坡 TREE / SLOPE
	可用於發展小型屋宇的土地 (根據規劃署的估計) CLUSTER LAND AVAILABLE FOR SMALL HOUSE DEVELOPMENT (BASED ON PLAND'S ESTIMATE)
	獲地政處批准的小型屋宇批地/ 重建新界豁免管制屋宇申請 SMALL HOUSE GRANT/ NTH REDEVELOPMENT APPLICATION APPROVED BY DLO
	正在處理中的小型屋宇批地申請 SMALL HOUSE GRANT APPLICATION BEING PROCESSED
V	鄉村式發展 VILLAGE TYPE DEVELOPMENT
OS	露天貯物 OPEN STORAGE
G/IC	政府、機構或社區 GOVERNMENT, INSTITUTION OR COMMUNITY
OU	其他指定用途 OTHER SPECIFIED USES
AGR	農業 AGRICULTURE
GB	綠化地帶 GREEN BELT

本摘要圖於2019年10月23日擬備，所根據的資料為測量圖編號 3SW-18B、18D、19A、19C、23B及24A
EXTRACT PLAN PREPARED ON 23.10.2019
BASED ON SURVEY SHEETS No. 3-SW-18B, 18D, 19A, 19C, 23B & 24A

在「鄉村式發展」地帶內預計可供發展小型屋宇的土地數量
ESTIMATED AMOUNT OF LAND AVAILABLE FOR
SMALL HOUSE DEVELOPMENT WITHIN THE "V" ZONE

擬議屋宇 (新界豁免管制屋宇-小型屋宇)
PROPOSED HOUSE (NEW TERRITORIES EXEMPTED HOUSE - SMALL HOUSE)
LOT 326 S.C IN D.D. 9,
KAU LUNG HANG VILLAGE, TAI PO, NEW TERRITORIES

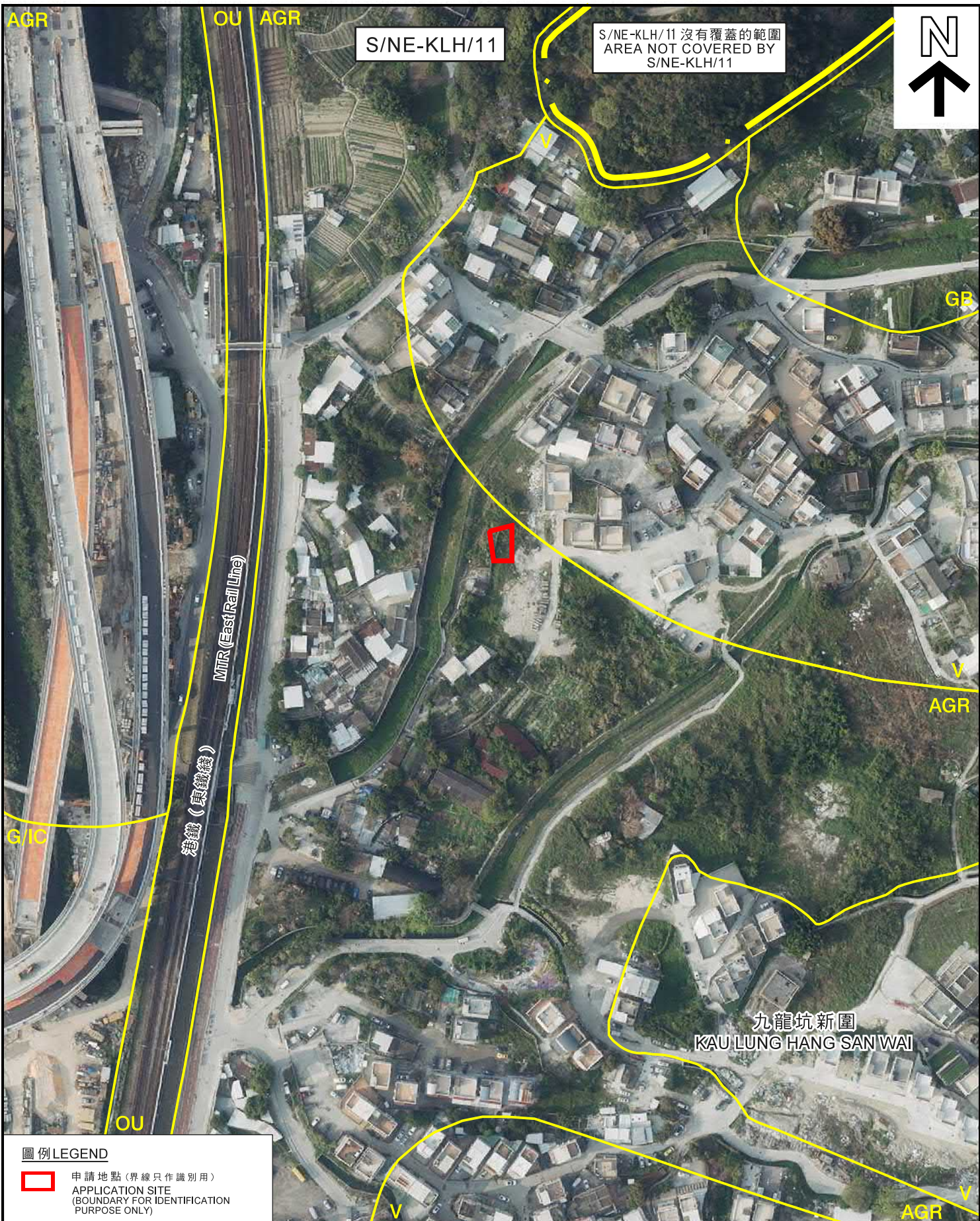
SCALE 1:4 000 比例尺

米 METRES 100 0 100 200 300 米 METRES

規劃署
PLANNING
DEPARTMENT

參考編號
REFERENCE No.
A/NE-KLH/577

圖 PLAN
A-2b



圖例 LEGEND

 申請地點 (界線只作識別用)
APPLICATION SITE
(BOUNDARY FOR IDENTIFICATION
PURPOSE ONLY)

本摘要圖於2019年10月22日擬備，
所根據的資料為地政總署
於2018年3月12日拍得的航攝照片
編號E034567C
EXTRACT PLAN PREPARED ON 22.10.2019
BASED ON AERIAL PHOTO No. E034567C
TAKEN ON 12.3.2018 BY
LANDS DEPARTMENT

航攝照片 AERIAL PHOTO

擬議屋宇 (新界豁免管制屋宇-小型屋宇)
新界大埔九龍坑村丈量約份第9約地段第326號C分段
PROPOSED HOUSE
(NEW TERRITORIES EXEMPTED HOUSE - SMALL HOUSE)
LOT 326 S.C IN D.D. 9,
KAU LUNG HANG VILLAGE, TAI PO, NEW TERRITORIES

**規劃署
PLANNING
DEPARTMENT**



參考編號
REFERENCE No.
A/NE-KLH/577

**圖 PLAN
A-3**

1



申請地點界線只作識別用
APPLICATION SITE BOUNDARY FOR IDENTIFICATION PURPOSE ONLY

實地照片 SITE PHOTO

本圖於2019年11月5日擬備，所根據的資料為攝於2019年9月27日的實地照片
PLAN PREPARED ON 5.11.2019 BASED ON SITE PHOTO TAKEN ON 27.9.2019

擬議屋宇（新界豁免管制屋宇-小型屋宇）
新界大埔九龍坑村丈量約份第9約地段第326號C分段
PROPOSED HOUSE
(NEW TERRITORIES EXEMPTED HOUSE - SMALL HOUSE)
LOT 326 S.C IN D.D. 9,
KAU LUNG HANG VILLAGE, TAI PO, NEW TERRITORIES

規劃署
PLANNING
DEPARTMENT



參考編號
REFERENCE No.
A/NE-KLH/577

圖 PLAN
A-4