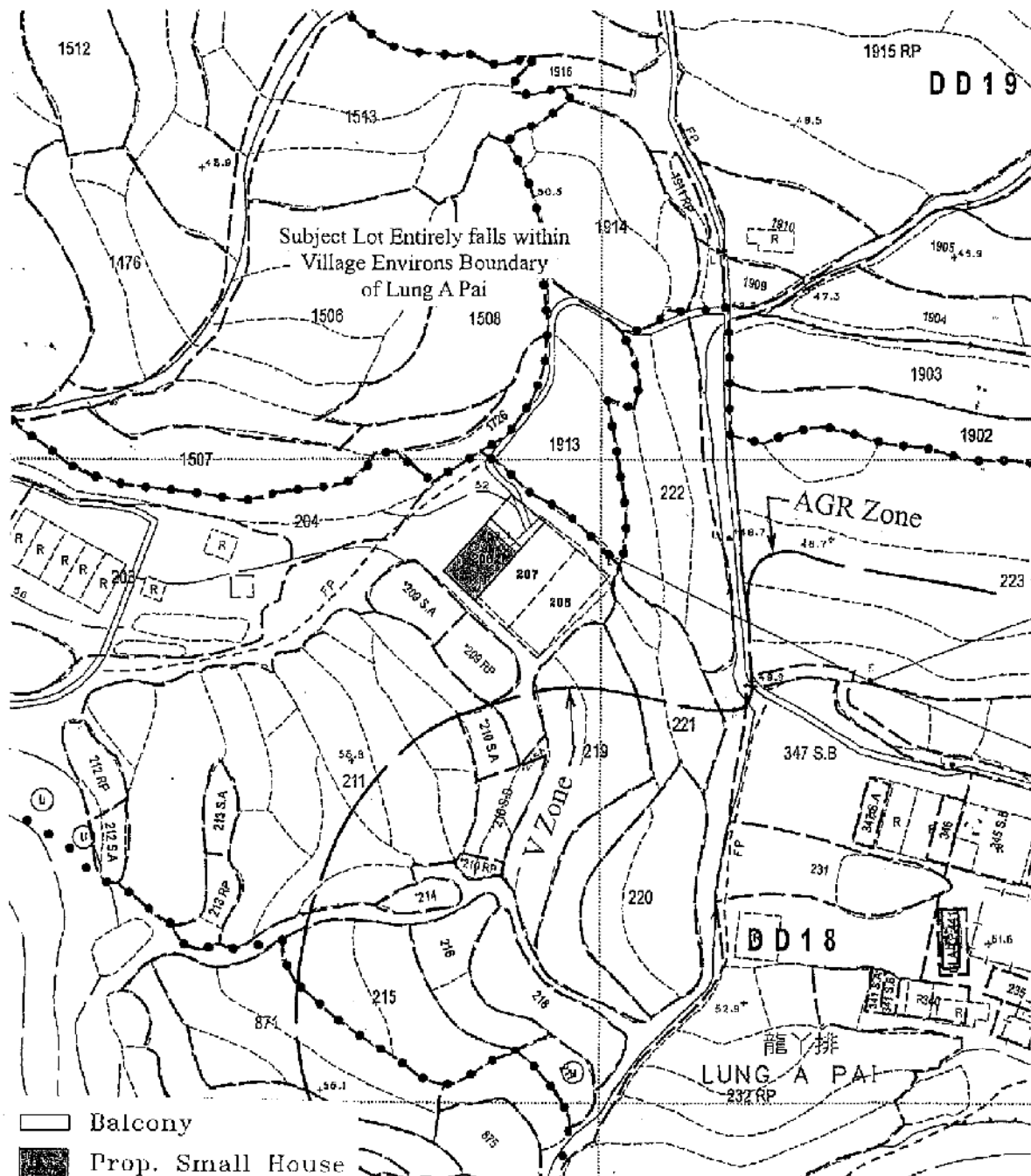


Plan of Proposed N. T. E. H. Development on Lot No. 206 in D.D. 18



SCALE

參考編號
REFERENCE No.

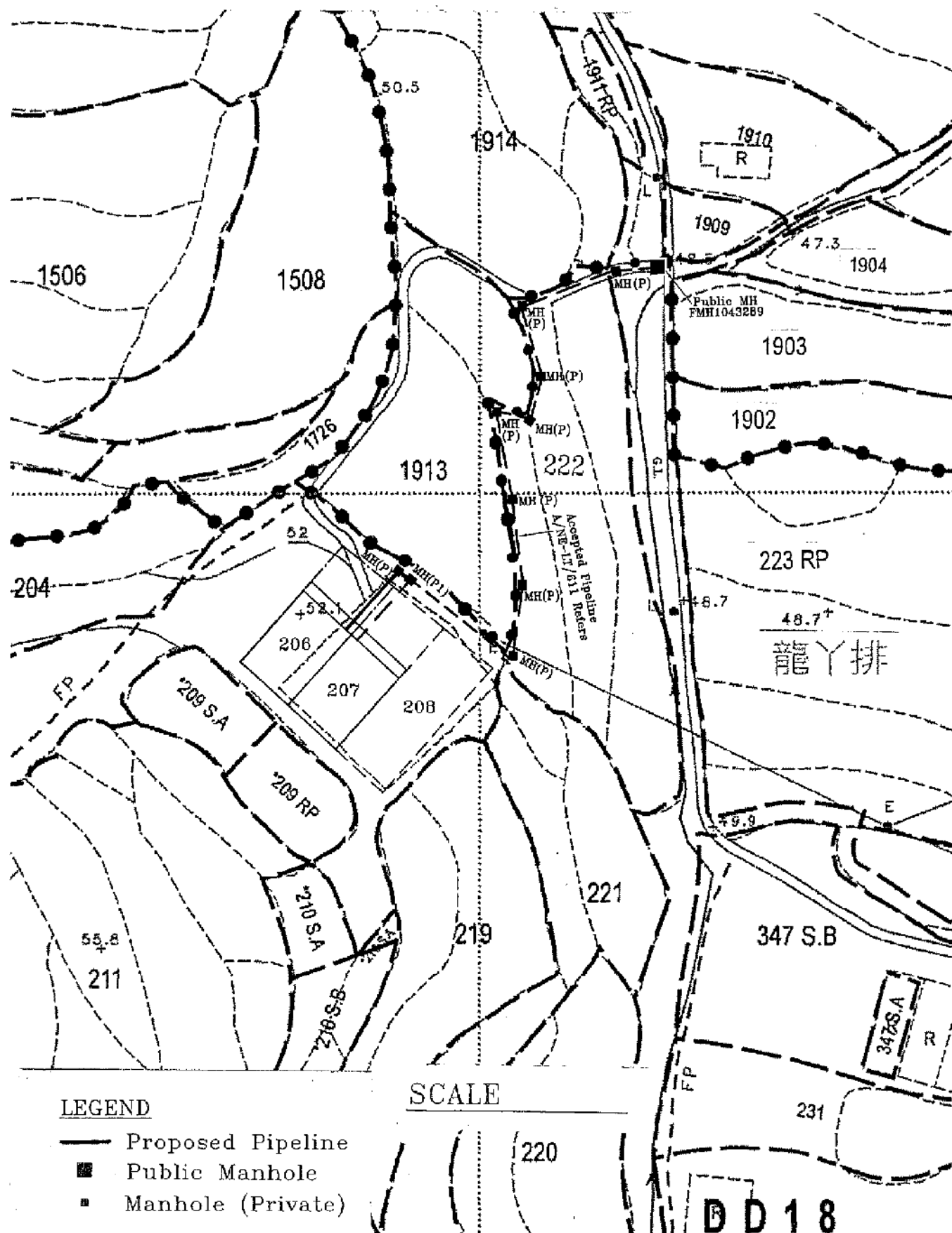
A/NE-LT/630

繪圖 DRAWING A-1

(來源 : 申請人建議書)
(SOURCE : APPLICANT'S SUBMISSION PLAN)

Appendix 1

Plan showing the Proposed Pipeline &
Its connection to the Public Manhole FMH1043289



參考編號
REFERENCE No.

A/NE-LT/630

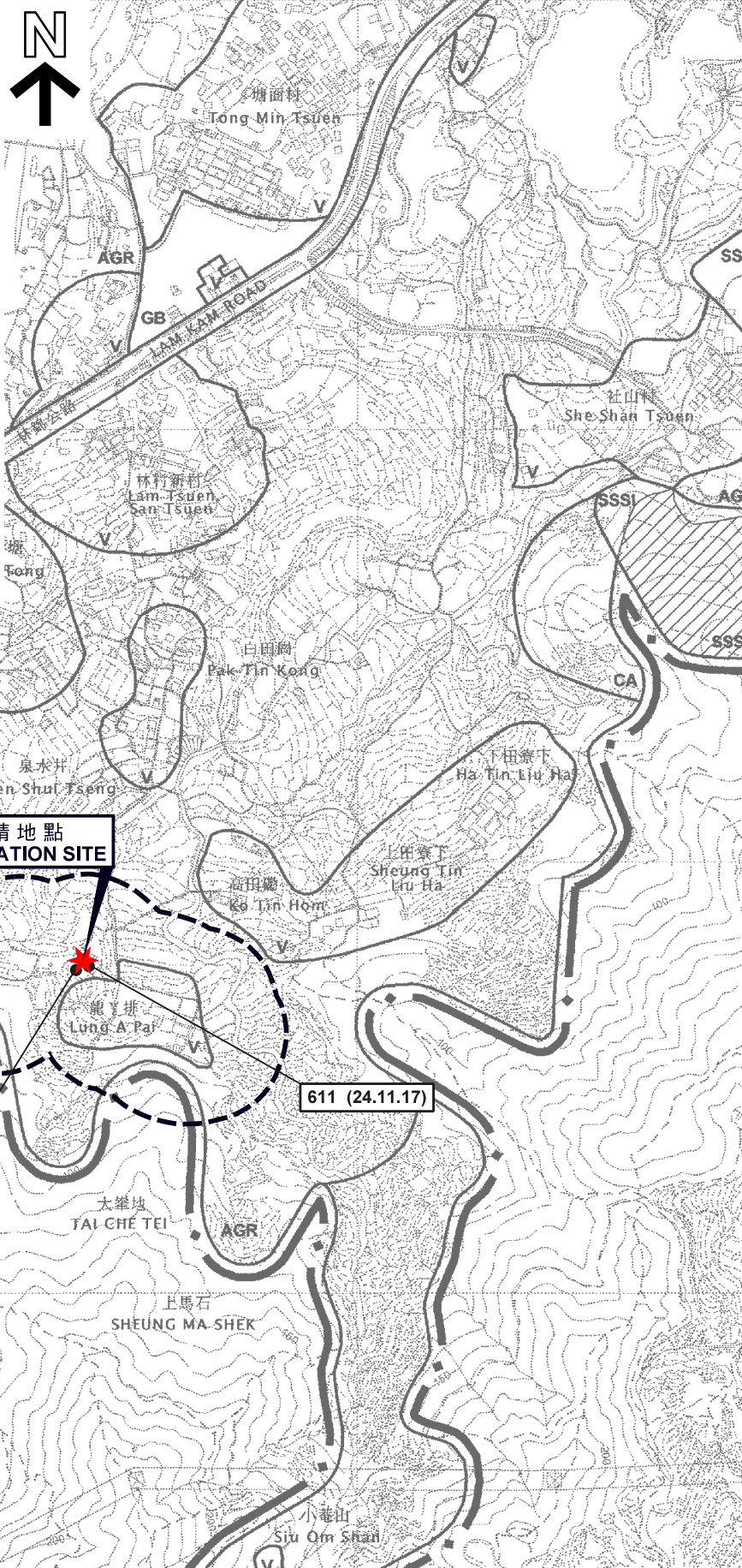
繪圖 DRAWING A-2

(來源：申請人建議書)
(SOURCE: APPLICANT'S SUBMISSION PLAN)



要覽圖 KEY PLAN

SCALE 1 : 50 000 比例尺



圖例 LEGEND

- 139 (7.11.97) 獲批准的申請
APPROVED APPLICATION
- 368 (14.9.01) 被拒絕的申請
REJECTED APPLICATION
- 139 (7.11.97) 會議日期
DATE OF MEETING
- 139 (7.11.97) 申請編號
APPLICATION NUMBER

位置圖 LOCATION PLAN

擬議屋宇 (新界豁免管制屋宇)
新界大埔林村龍丫排丈量約份第18約地段第206號
PROPOSED HOUSE
(NEW TERRITORIES EXEMPTED HOUSE)
LOT 206 IN D.D. 18, LUNG A PAI,
LAM TSUEN, TAI PO, NEW TERRITORIES

SCALE 1 : 7 500 比例尺
米 100 0 100 200 300 米
METRES

規劃署
PLANNING
DEPARTMENT

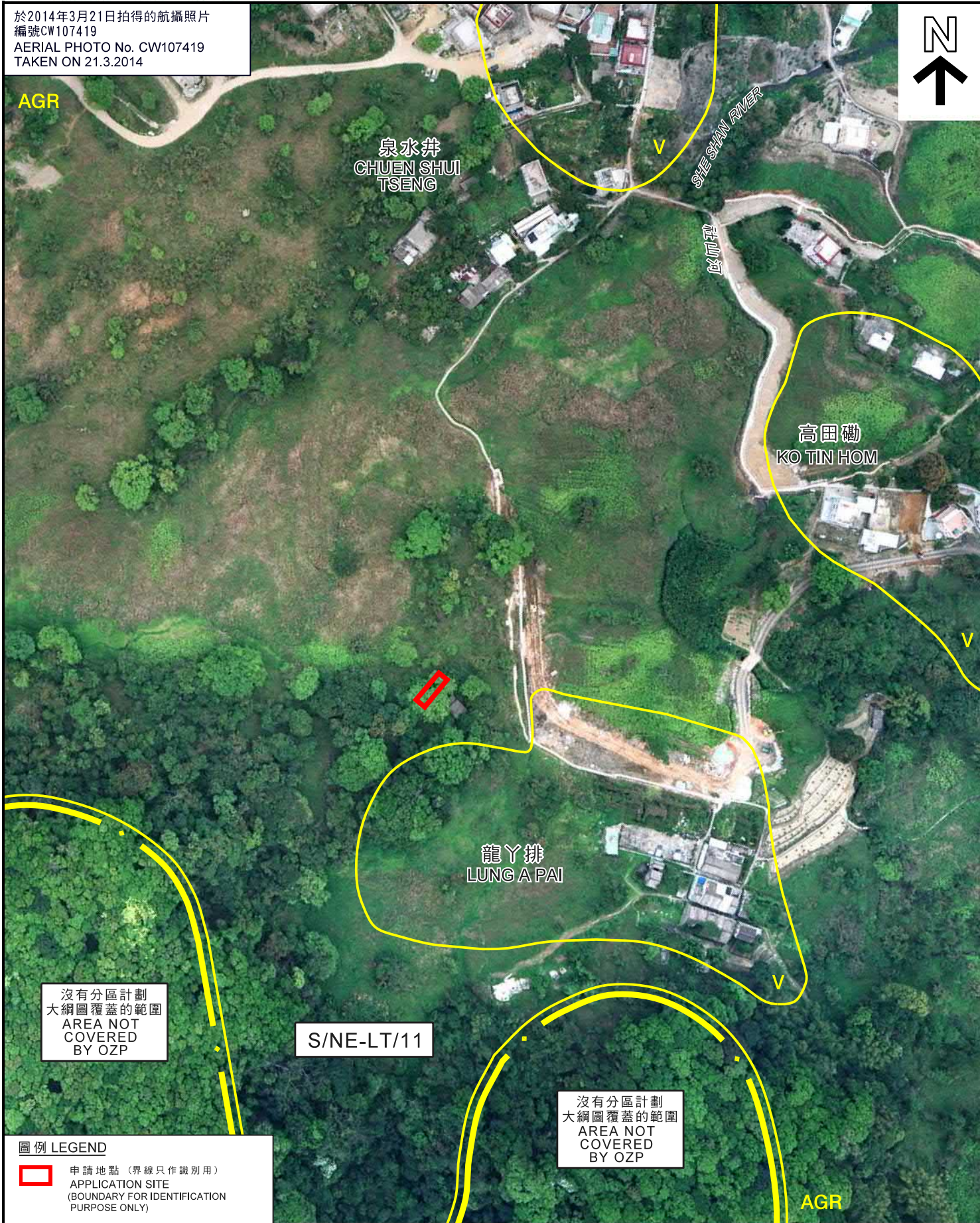


參考編號
REFERENCE No.
A/NE-LT/630

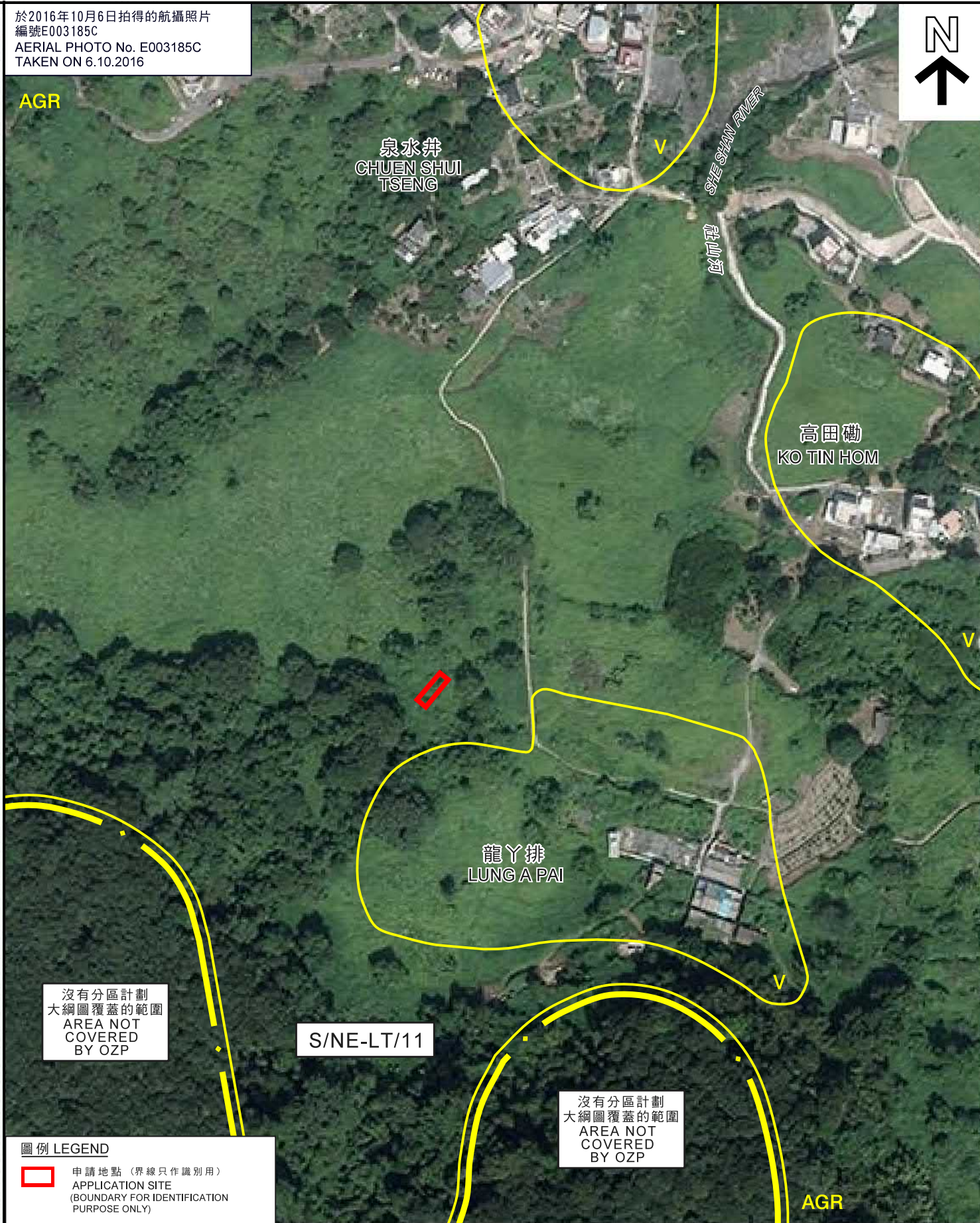
圖 PLAN
A-1

本摘要圖於2018年1月22日擬備，
所根據的資料為於2006年10月31日核准的
分區計劃大綱圖編號S/NE-LT/11
EXTRACT PLAN PREPARED ON 22.1.2018
BASED ON OUTLINE ZONING PLAN
No. S/NE-LT/11 APPROVED ON 31.10.2006

於2014年3月21日拍得的航攝照片
編號CW107419
AERIAL PHOTO No. CW107419
TAKEN ON 21.3.2014



於2016年10月6日拍得的航攝照片
編號E003185C
AERIAL PHOTO No. E003185C
TAKEN ON 6.10.2016



航攝照片 AERIAL PHOTO

擬議屋宇(新界豁免管制屋宇)
新界大埔林村龍丫排丈量約份第18約地段第206號
PROPOSED HOUSE
(NEW TERRITORIES EXEMPTED HOUSE)
LOT 206 IN D.D. 18, LUNG A PAI,
LAM TSUEN, TAI PO, NEW TERRITORIES

本摘要圖於2018年5月3日擬備
EXTRACT PLAN PREPARED ON 3.5.2018

規劃署
PLANNING DEPARTMENT



參考編號
REFERENCE No.
A/NE-LT/630

圖 PLAN
A-3a



航攝照片 AERIAL PHOTO

擬議屋宇 (新界豁免管制屋宇)
新界大埔林村龍丫排丈量約份第18約地段第206號
PROPOSED HOUSE
(NEW TERRITORIES EXEMPTED HOUSE)
LOT 206 IN D.D. 18, LUNG A PAI,
LAM TSUEN, TAI PO, NEW TERRITORIES

規劃署
PLANNING
DEPARTMENT



參考編號
REFERENCE No.
A/NE-LT/630

圖 PLAN
A-3b

本摘要圖於2018年5月2日擬備，
所根據的資料為地政總署
於2018年1月3日拍得的航攝照片
編號E032460C
EXTRACT PLAN PREPARED ON 2.5.2018
BASED ON AERIAL PHOTO No. E032460C
TAKEN ON 3.1.2018 BY
LANDS DEPARTMENT



申請地點界線只作識別用
APPLICATION SITE BOUNDARY FOR IDENTIFICATION PURPOSE ONLY

本圖於2018年5月11日擬備，所根據
的資料為攝於2018年1月18日的實地照片
PLAN PREPARED ON 11.5.2018 BASED ON
SITE PHOTO TAKEN ON 18.1.2018

實地照片 SITE PHOTO

擬議屋宇(新界豁免管制屋宇)
新界大埔林村龍丫排丈量約份第18約地段第206號
PROPOSED HOUSE
(NEW TERRITORIES EXEMPTED HOUSE)
LOT 206 IN D.D. 18, LUNG A PAI,
LAM TSUEN, TAI PO, NEW TERRITORIES

規劃署
PLANNING
DEPARTMENT



參考編號
REFERENCE No.
A/NE-LT/630

圖 PLAN
A-4