


19 APR 2018


Legend =

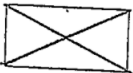
+++++ Existing Fence


— Application Boundary

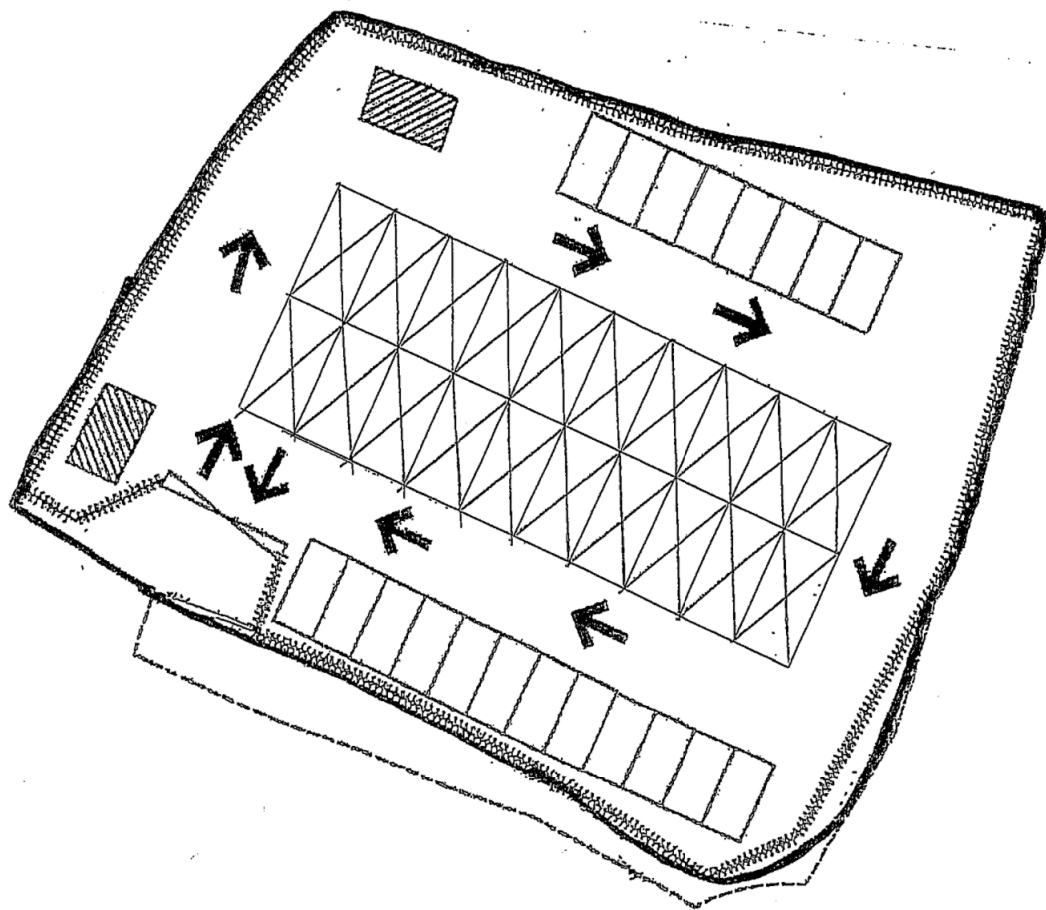
- - - Lot Boundary

 2 Car Park office
(6.1M(長) x 2.44M(闊) x 2.59M(高))

 20 Nos. Private Car Parking Space
(2.5M x 5M)

 20 Nos. Light Good Vehicles Parking Space
(3.5M x 7M)

 Manoeuvring Path



DD83 Lot 1511R.P. Lung Yuek Tau,
Enling, N.T.

Scale 1:400

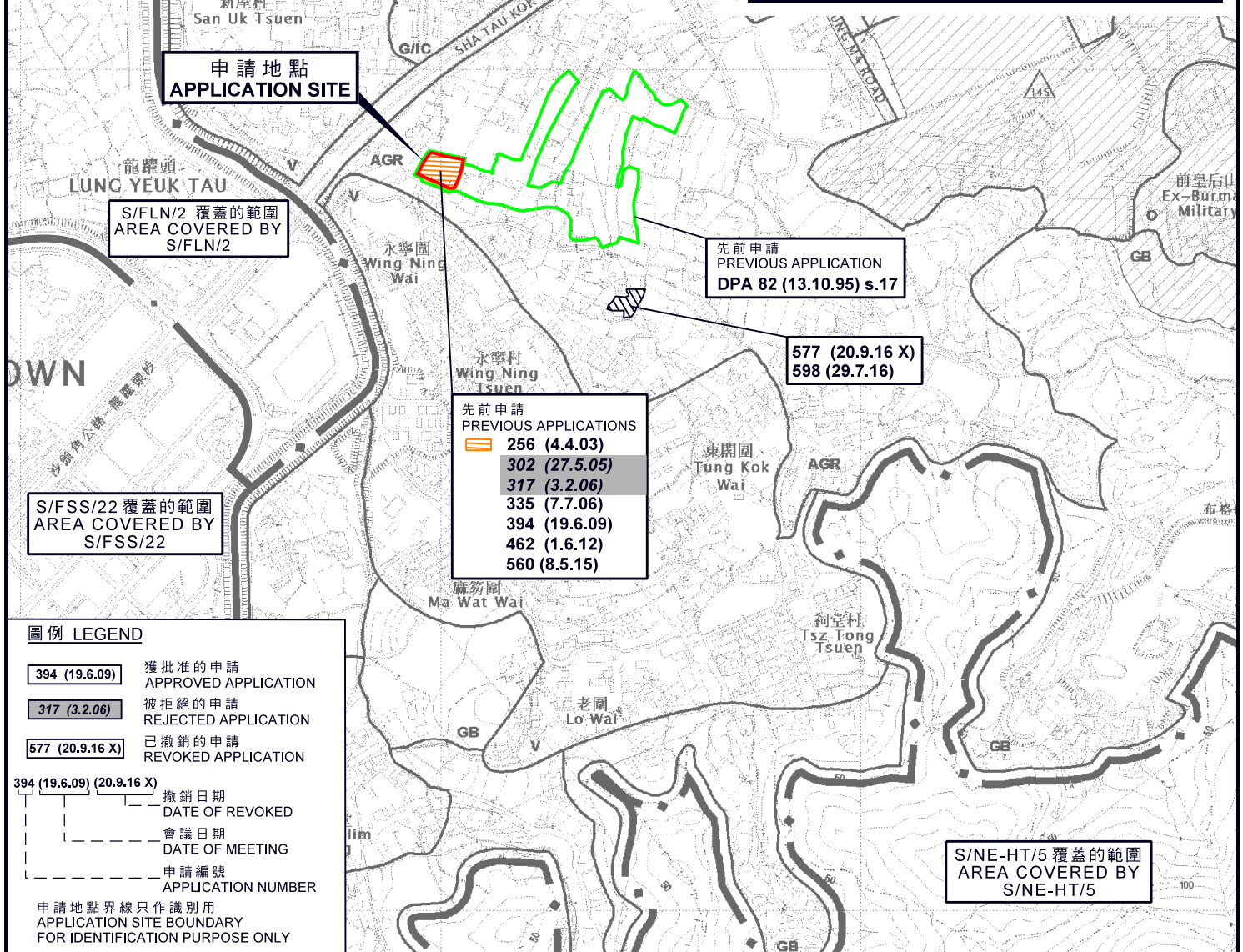
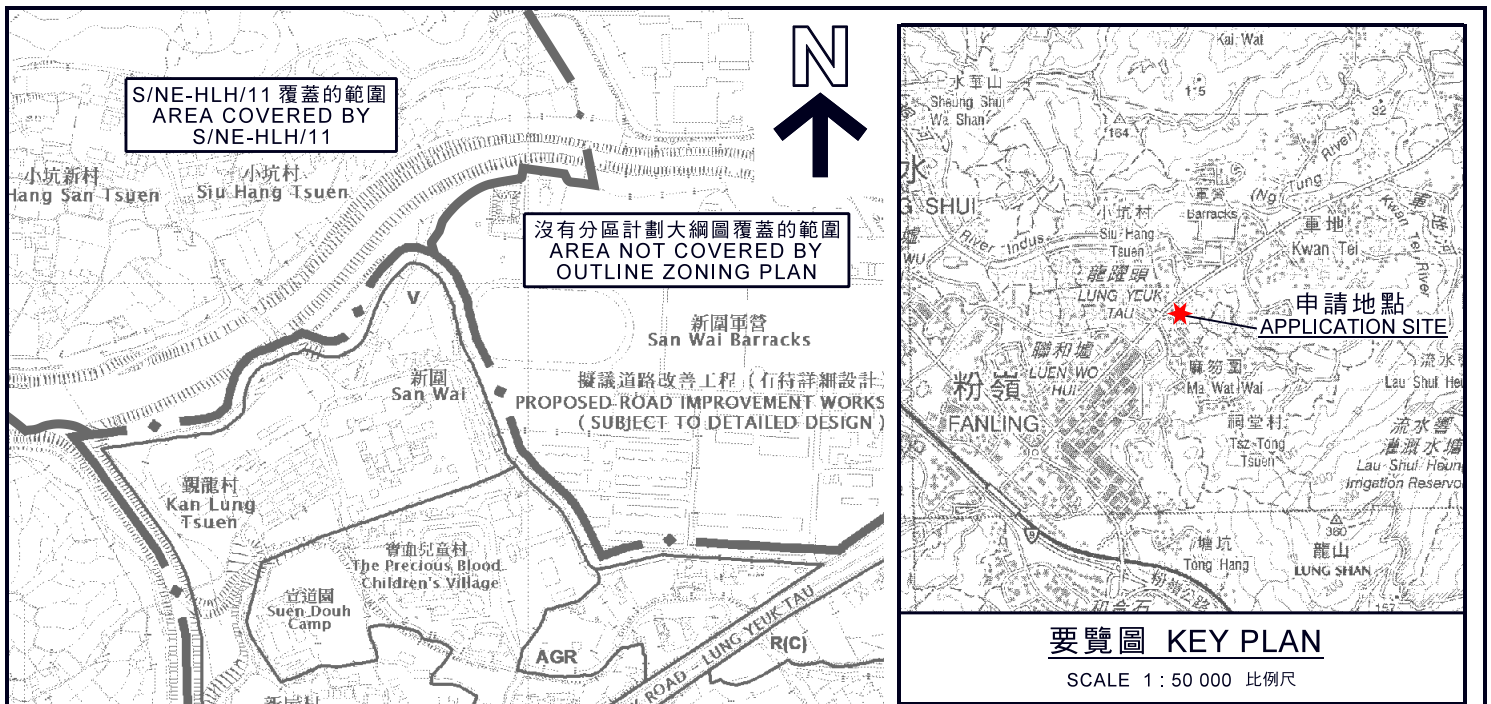
Layout Plan

車場的營業時間(9:00am - 7:00pm) 該營業時間乃指停車場有職員當值的時間，停車場星期一至六有職員當值，星期日及公眾假期職員休息。由於是月租型式，在沒有職員當值的時間，車輛仍可自由出入本停車場。

參考編號
REFERENCE No. A/NE-LYT/662

繪圖 DRAWING A-1

(來源 附件 I)
(Source : Appendix I)



本摘要圖於2018年6月1日擬備，
所根據的資料為於2016年2月2日核准的
分區計劃大綱圖編號S/NE-LYT/17
EXTRACT PLAN PREPARED ON 1.6.2018
BASED ON OUTLINE ZONING PLAN
No. S/NE-LYT/17 APPROVED ON 2.2.2016

位置圖 LOCATION PLAN

臨時「公眾私家車及輕型貨車停車場」用途的
規劃許可續期 (為期3年)
新界粉嶺水寧圍丈量約份第83約地段第1511號餘段 (部分)
RENEWAL OF PLANNING APPROVAL FOR
TEMPORARY "PUBLIC VEHICLE PARK FOR PRIVATE CARS AND
LIGHT GOODS VEHICLES" FOR A PERIOD OF 3 YEARS
LOT 1511 RP (PART) IN D.D. 83, WING NING WAI,
FANLING, N.T.

SCALE 1 : 7 500 比例尺

米 100 0 100 200 300 米
METRES

規劃署
PLANNING
DEPARTMENT

參考編號
REFERENCE No.
A/NE-LYT/662

圖 PLAN
A-1



圖例 LEGEND

	申請地點 (界線只作識別用) APPLICATION SITE (BOUNDARY FOR IDENTIFICATION PURPOSE ONLY)
AGR	農業 AGRICULTURE
V	鄉村式發展 VILLAGE TYPE DEVELOPMENT
	實地照片的觀景點 VIEWING POINT OF SITE PHOTO
DOM	住用構築物 DOMESTIC STRUCTURE
VAC	空置 VACANT

註釋 Notes :

- 2018年5月7日勘測的土地用途
Land uses shown on this plan are in accordance with the land use survey conducted by the Planning Department on 7.5.2018
- * 土地用途跟1991年10月9日勘測的土地用途一致
Indicates that the use is the same as that revealed by the land use survey conducted by the Planning Department on 9.10.1991
- △ 土地用途跟1991年10月9日勘測的土地用途有別
Indicates that the use is different from that revealed by the land use survey conducted by the Planning Department on 9.10.1991

平面圖 SITE PLAN

臨時「公眾私家車及輕型貨車停車場」用途的
規劃許可續期 (為期3年)
RENEWAL OF PLANNING APPROVAL FOR
TEMPORARY "PUBLIC VEHICLE PARK FOR PRIVATE CARS AND
LIGHT GOODS VEHICLES" FOR A PERIOD OF 3 YEARS
LOT 1511 RP (PART) IN D.D. 83, WING NING WAI,
FANLING, N.T.
SCALE 1 : 1 000 比例尺

**規劃署
PLANNING
DEPARTMENT**



參考編號
REFERENCE No.
A/NE-LYT/662

**圖 PLAN
A-2**

本摘要圖於2018年5月25日擬備，
所根據的資料為測量圖編號
3-SW-8A
EXTRACT PLAN PREPARED ON 25.5.2018
BASED ON SURVEY SHEET No.
3-SW-8A





龍躍頭
LUNG YEUK TAU

圖例 LEGEND



申請地點 (界線只作識別用)
APPLICATION SITE
(BOUNDARY FOR IDENTIFICATION
PURPOSE ONLY)

本摘要圖於2018年5月24日擬備，
所根據的資料為地政總署
於2017年3月28日拍得的航攝照片
編號E016336C
EXTRACT PLAN PREPARED ON 24.5.2018
BASED ON AERIAL PHOTO No. E016336C
TAKEN ON 28.3.2017 BY
LANDS DEPARTMENT

航攝照片 AERIAL PHOTO

臨時「公眾私家車及輕型貨車停車場」用途的
規劃許可續期 (為期3年)
新界粉嶺永寧圍丈量約份第83約地段第1511號餘段 (部分)
RENEWAL OF PLANNING APPROVAL FOR
TEMPORARY "PUBLIC VEHICLE PARK FOR PRIVATE CARS AND
LIGHT GOODS VEHICLES" FOR A PERIOD OF 3 YEARS
LOT 1511 RP (PART) IN D.D. 83, WING NING WAI,
FANLING, N.T.

規劃署
PLANNING
DEPARTMENT



參考編號
REFERENCE No.
A/NE-LYT/662

圖 PLAN
A-3



申請地點
APPLICATION SITE



申請地點
APPLICATION SITE

實地照片 SITE PHOTOS

本圖於2018年5月25日擬備，所根據的資料為攝於2018年5月7日的實地照片
PLAN PREPARED ON 25.5.2018 BASED ON SITE PHOTOS TAKEN ON 7.5.2018

臨時「公眾私家車及輕型貨車停車場」用途的
規劃許可續期（為期3年）
新界粉嶺永寧圍丈量約份第83約地段第1511號餘段（部分）
RENEWAL OF PLANNING APPROVAL FOR
TEMPORARY "PUBLIC VEHICLE PARK FOR PRIVATE CARS AND
LIGHT GOODS VEHICLES" FOR A PERIOD OF 3 YEARS
LOT 1511 RP (PART) IN D.D. 83, WING NING WAI,
FANLING, N.T.

規劃署
PLANNING
DEPARTMENT



參考編號
REFERENCE No.
A/NE-LYT/662

圖 PLAN
A-4a



申請地點
APPLICATION SITE



申請地點
APPLICATION SITE

實地照片 SITE PHOTOS

本圖於2018年5月25日擬備，所根據的資料為攝於2018年5月7日的實地照片
PLAN PREPARED ON 25.5.2018 BASED ON SITE PHOTOS TAKEN ON 7.5.2018

臨時「公眾私家車及輕型貨車停車場」用途的
規劃許可續期（為期3年）
新界粉嶺永寧圍丈量約份第83約地段第1511號餘段（部分）
RENEWAL OF PLANNING APPROVAL FOR
TEMPORARY "PUBLIC VEHICLE PARK FOR PRIVATE CARS AND
LIGHT GOODS VEHICLES" FOR A PERIOD OF 3 YEARS
LOT 1511 RP (PART) IN D.D. 83, WING NING WAI,
FANLING, N.T.

規劃署
PLANNING
DEPARTMENT



參考編號
REFERENCE No.
A/NE-LYT/662

圖 PLAN
A-4b