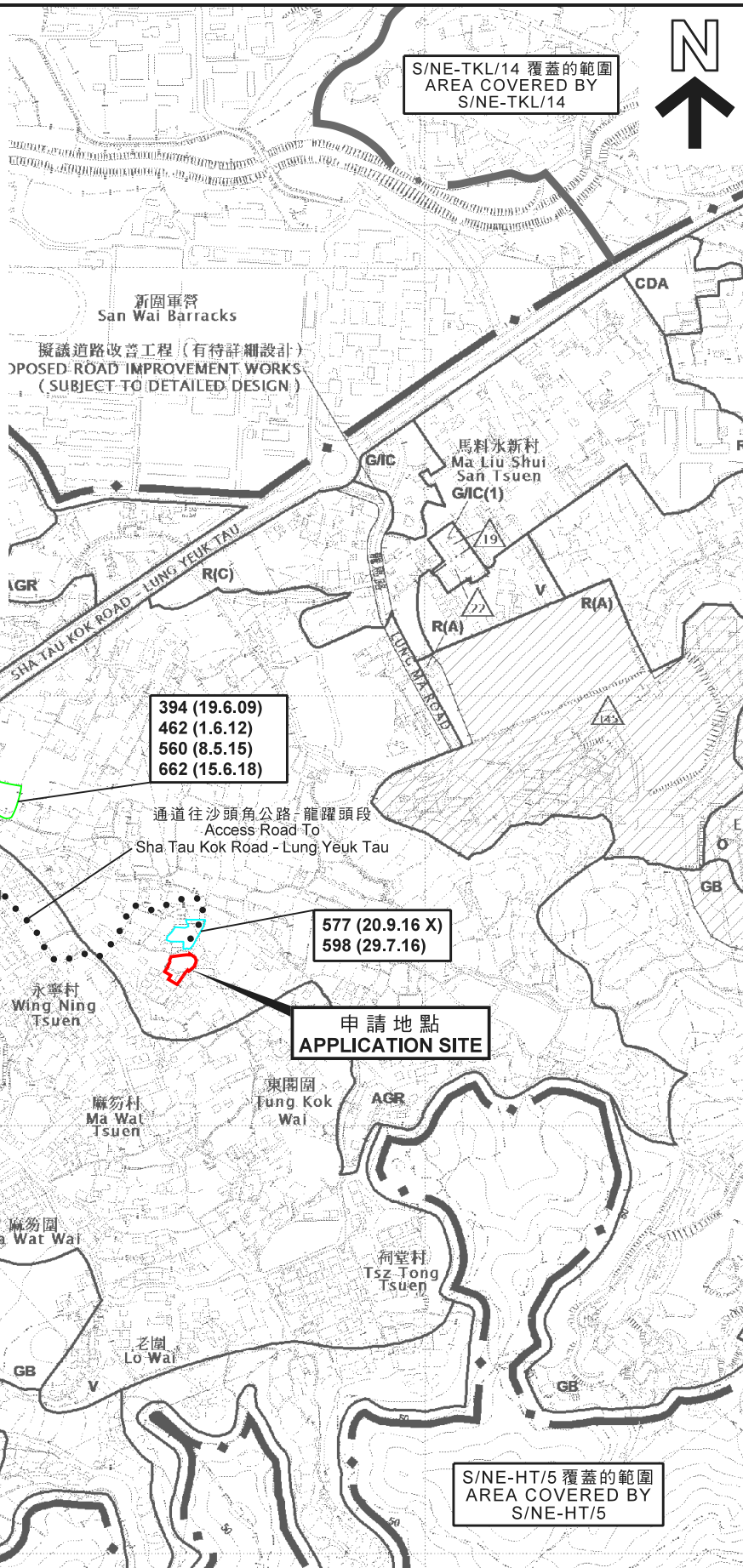






**要覽圖 KEY PLAN**

SCALE 1 : 50 000 比例尺



394 (19.6.09)  
462 (1.6.12)  
560 (8.5.15)  
662 (15.6.18)

577 (20.9.16 X)  
598 (29.7.16)

**申請地點 APPLICATION SITE**

**圖例 LEGEND**

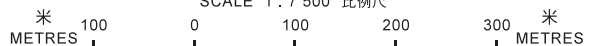
- 598 (29.7.16) 獲批准的申請 APPROVED APPLICATION
- 577 (20.9.16 X) 已撤銷的申請 REVOKED APPLICATION
- 598 (29.7.16) (20.9.16 X)
  - 撤銷日期 DATE OF REVOKED
  - - - 會議日期 DATE OF MEETING
  - - - 申請編號 APPLICATION NUMBER

申請地點界線只作識別用  
APPLICATION SITE BOUNDARY FOR IDENTIFICATION PURPOSE ONLY

**位置圖 LOCATION PLAN**

臨時停車場 (私家車及電單車) (為期3年)  
新界龍躍頭丈量約份第83約地段第1578號(部分)、  
第1584號I分段至第1584號0分段、第1584號R分段(部分)、  
第1584號S分段及第1584號餘段  
TEMPORARY VEHICLE PARK (PRIVATE CAR AND MOTORCYCLE)  
FOR A PERIOD OF 3 YEARS  
LOTS 1578 (PART), 1584 S.I TO 1584 S.Q, 1584 S.R (PART), 1584 S.S AND  
1584 RP IN D.D. 83, LUNG YEUK TAU, N.T.

SCALE 1 : 7 500 比例尺



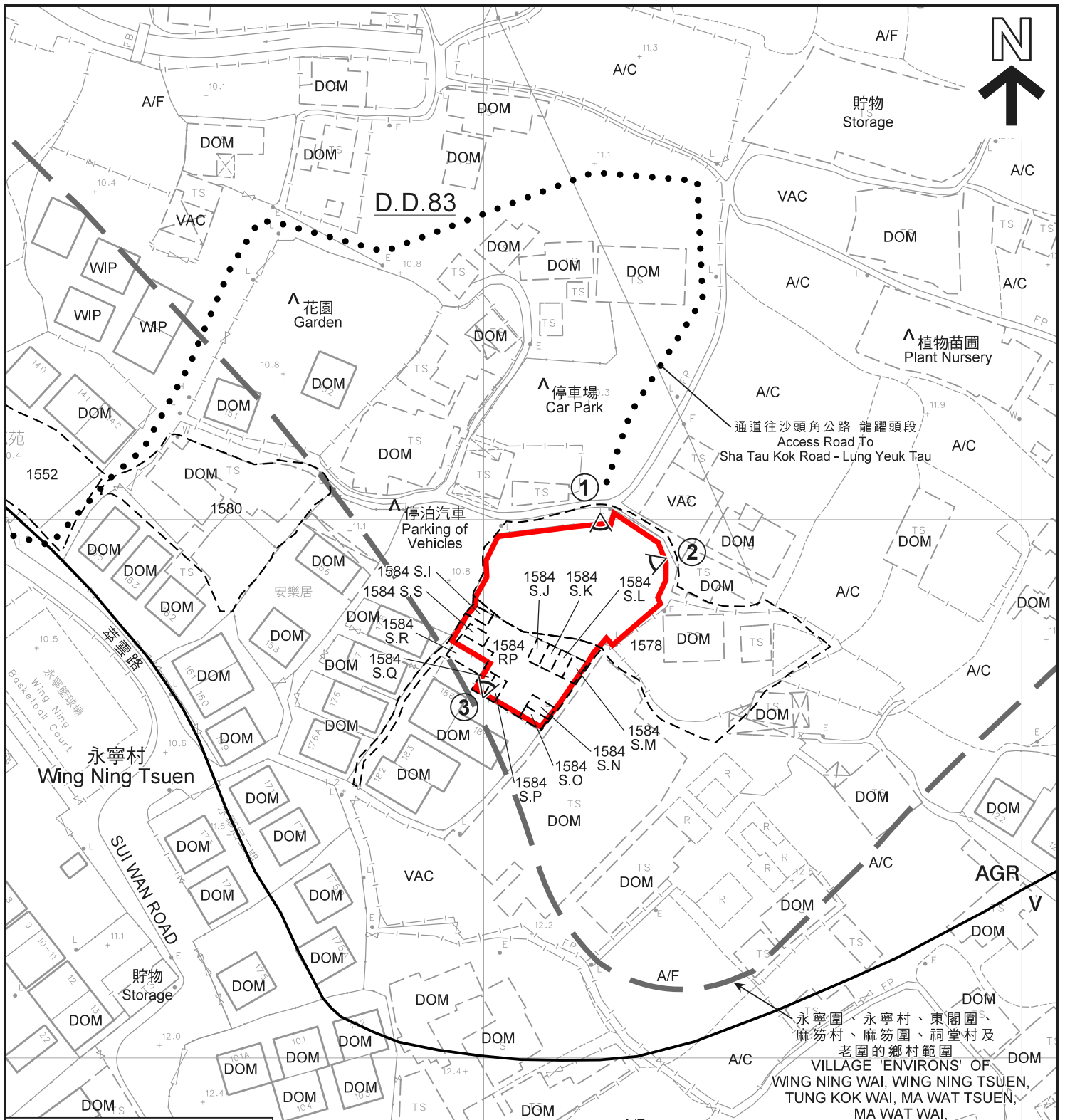
本摘要圖於2019年4月23日擬備，  
所根據的資料為於2016年2月2日核准的  
分區計劃大綱圖編號S/NE-LYT/17  
EXTRACT PLAN PREPARED ON 23.4.2019  
BASED ON OUTLINE ZONING PLAN  
No. S/NE-LYT/17 APPROVED ON 2.2.2016

**規劃署  
PLANNING  
DEPARTMENT**



參考編號  
REFERENCE No.  
**A/NE-LYT/689**

**圖 PLAN  
A-1**



**圖例 LEGEND**

- 申請地點 (界線只作識別用)  
APPLICATION SITE  
(BOUNDARY FOR IDENTIFICATION  
PURPOSE ONLY)
- AGR** 農業  
AGRICULTURE
- V** 鄉村式發展  
VILLAGE TYPE DEVELOPMENT
- ①** 實地照片的觀景點  
VIEWING POINT OF SITE PHOTO

- A/C 常耕農地  
ACTIVE AGRICULTURAL LAND
- A/F 休耕農地  
FALLOW AGRICULTURAL LAND
- DOM 住用構築物  
DOMESTIC STRUCTURE
- VAC 空置  
VACANT
- WIP 工程在進行中  
WORK IN PROGRESS

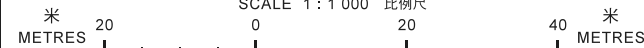
**註釋 Notes:**

- (1) 2019年3月12日勘測的土地用途  
Land uses shown on this plan are in accordance with the land use survey conducted by the Planning Department on 12.3.2019
- (2) 土地用途跟1992年3月27日及31日勘測的土地用途有別  
Indicates that the use is different from that revealed by the land use survey conducted by the Planning Department on 27 & 31.3.1992

**平面圖 SITE PLAN**

臨時停車場 (私家車及電單車) (為期3年)  
新界龍躍頭丈量約份第83約地段第1578號(部分)、  
第1584號1分段至第1584號Q分段、第1584號R分段(部分)、  
第1584號S分段及第1584號餘段  
TEMPORARY VEHICLE PARK (PRIVATE CAR AND MOTORCYCLE)  
FOR A PERIOD OF 3 YEARS  
LOTS 1578 (PART), 1584 S.1 TO 1584 S.Q, 1584 S.R (PART), 1584 S.S AND  
1584 RP IN D.D. 83, LUNG YEUK TAU, N.T.

SCALE 1 : 1 000 比例尺



本摘要圖於2018年4月25日擬備，  
所根據的資料為測量圖編號  
3-SW-8A, 8B, 8C 及 8D  
EXTRACT PLAN PREPARED ON 25.4.2019  
BASED ON SURVEY SHEETS No.  
3-SW-8A, 8B, 8C & 8D

**規劃署**  
**PLANNING**  
**DEPARTMENT**




參考編號  
REFERENCE No.  
**A/NE-LYT/689**

**圖 PLAN**  
**A-2**



圖例 LEGEND

-  申請地點 (界線只作識別用)  
APPLICATION SITE  
(BOUNDARY FOR IDENTIFICATION  
PURPOSE ONLY)

航攝照片 AERIAL PHOTO

本摘要圖於2019年4月25日擬備，  
所根據的資料為地政總署  
於2017年4月4日拍得的航攝照片  
編號E019040C  
EXTRACT PLAN PREPARED ON 25.4.2019  
BASED ON AERIAL PHOTO No. E019040C  
TAKEN ON 4.4.2017 BY  
LANDS DEPARTMENT

臨時停車場 (私家車及電單車) (為期3年)  
新界龍躍頭丈量約份第83約地段第1578號(部分)、  
第1584號I分段至第1584號Q分段、第1584號R分段(部分)、  
第1584號S分段及第1584號餘段  
TEMPORARY VEHICLE PARK (PRIVATE CAR AND MOTORCYCLE)  
FOR A PERIOD OF 3 YEARS  
LOTS 1578 (PART), 1584 S.1 TO 1584 S.Q, 1584 S.R (PART), 1584 S.S AND  
1584 RP IN D.D. 83, LUNG YEUK TAU, N.T.

規劃署  
PLANNING  
DEPARTMENT



參考編號  
REFERENCE No.  
A/NE-LYT/689

圖 PLAN  
A-3



1

申請地點  
APPLICATION SITE



2

申請地點  
APPLICATION SITE



3

申請地點  
APPLICATION SITE

申請地點界線只作識別用  
APPLICATION SITE BOUNDARY FOR IDENTIFICATION PURPOSE ONLY

實地照片 SITE PHOTOS

臨時停車場（私家車及電單車）（為期3年）  
新界龍躍頭丈量約份第83約地段第1578號（部分）、  
第1584號1分段至第1584號Q分段、第1584號R分段（部分）、  
第1584號S分段及第1584號餘段  
TEMPORARY VEHICLE PARK (PRIVATE CAR AND MOTORCYCLE)  
FOR A PERIOD OF 3 YEARS  
LOTS 1578 (PART), 1584 S.1 TO 1584 S.Q, 1584 S.R (PART), 1584 S.S AND  
1584 RP IN D.D. 83, LUNG YEUK TAU, N.T.

規劃署  
PLANNING  
DEPARTMENT



參考編號  
REFERENCE No.  
A/NE-LYT/689

圖 PLAN  
A-4

本圖於2019年4月25日擬備，所根據的資料為攝於2019年3月12日的實地照片  
PLAN PREPARED ON 25.4.2019 BASED ON SITE PHOTOS TAKEN ON 12.3.2019