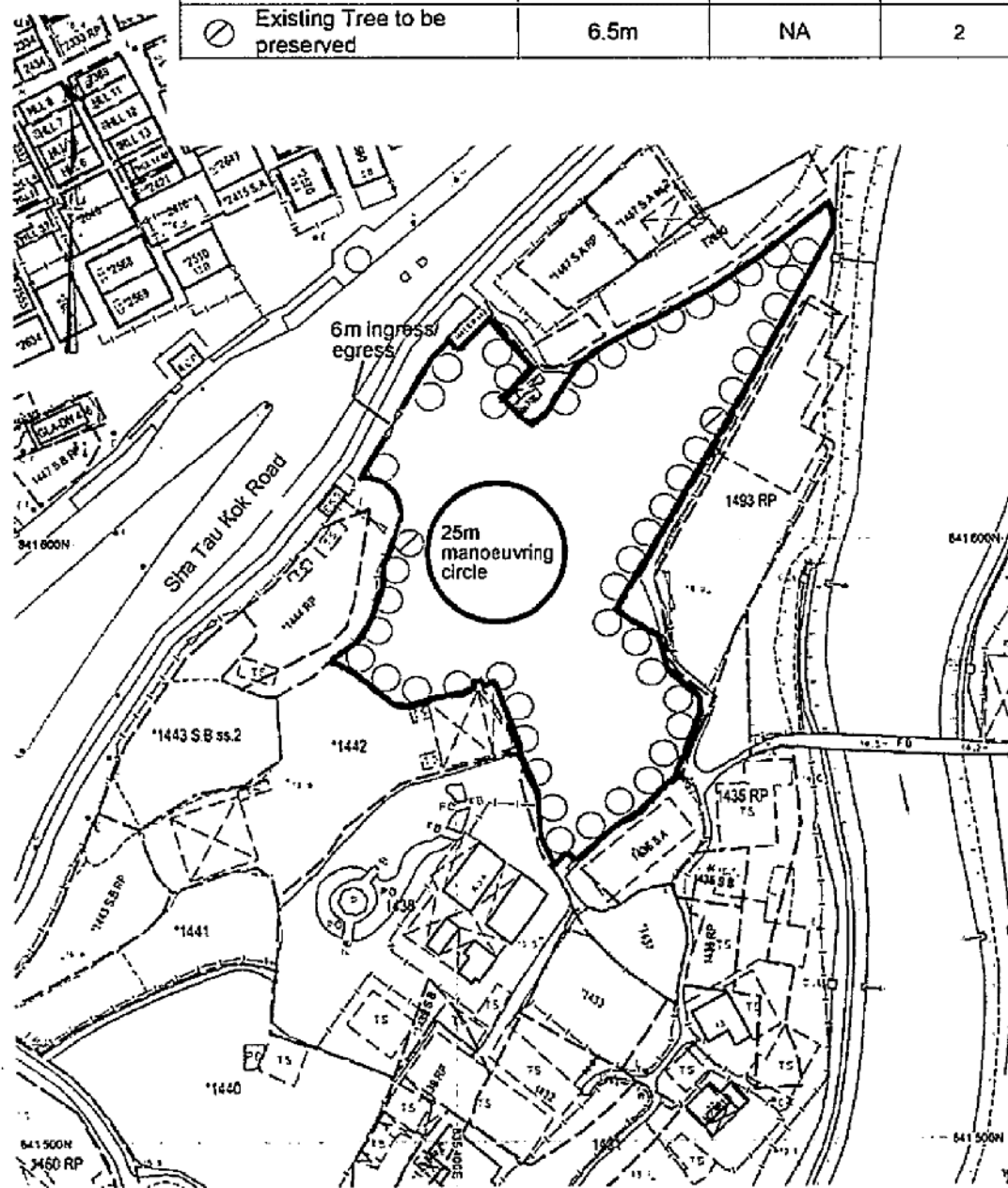


<p>Project 1011714:</p> <p>Proposed Temporary Public Vehicle Park for Private Cars, Light Goods Vehicles and Medium Goods Vehicles for a Period of 3 Years at Lot 1445 S.B RP (Part), 1489, 1490 (Part), 1492 (Part) & 1494 in D.D. 76 & Adjoining Government Land, Ng Uk Tsuen, Sha Tau Kok Road, Fanling, N.T.</p>	<p>Drawing Title 圖名:</p> <p>Proposed Layout Plan</p> <p>Drawing No. 圖號:</p> <p>Figure 2</p>	<p>Remarks 附註:</p> <p>Scale 比例:</p> <p>1:1000</p>
--	---	---

Tree	Approximate Height	Spacing	Quantity
○ Proposed <i>Ficus microcarpa</i>	2.75m	4m	49
⊗ Existing Tree to be preserved	6.5m	NA	2



Project 700 (61):

Proposed Temporary Public Vehicle Park for Private Cars, Light Goods Vehicles and Medium Goods Vehicles for a Period of 3 Years at Lot 1445 S.B RP (Part), 1489, 1490 (Part), 1492 (Part) & 1494 in D.D. 76 & Adjoining Government Land, Ng Uk Tsuen, Sha Tau Kok Road, Fanling, N.T.

Drawing 700 (61):

Tree Preservation Plan

Drawing No. 圖號:

Figure 3

Remarks (註):

Scale 比例:

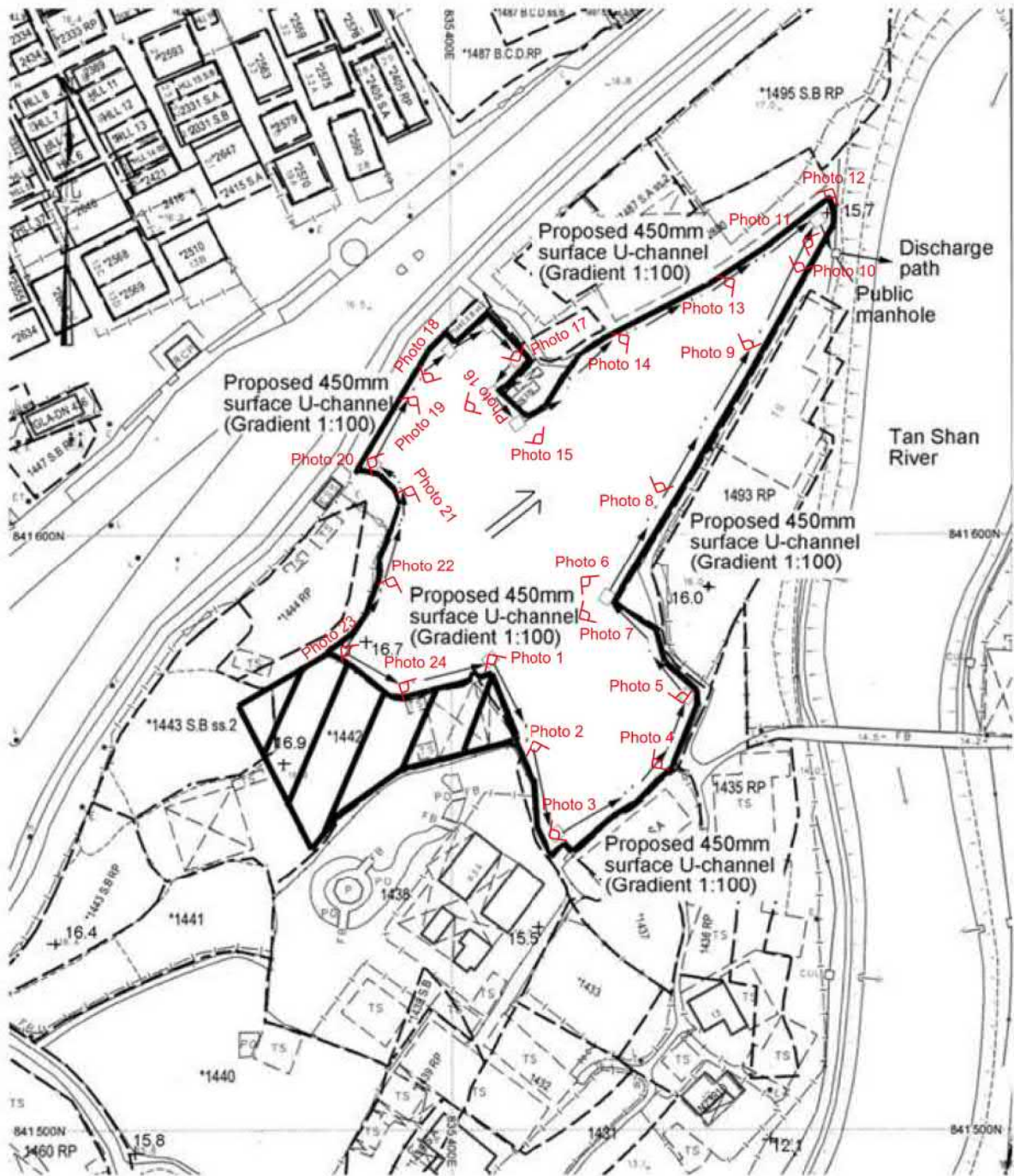
1:1000

參考編號

REFERENCE No. A/NE-LYT/691

繪圖 DRAWING A-2

(來源： 附件 Ic)
(Source: Appendix Ic)

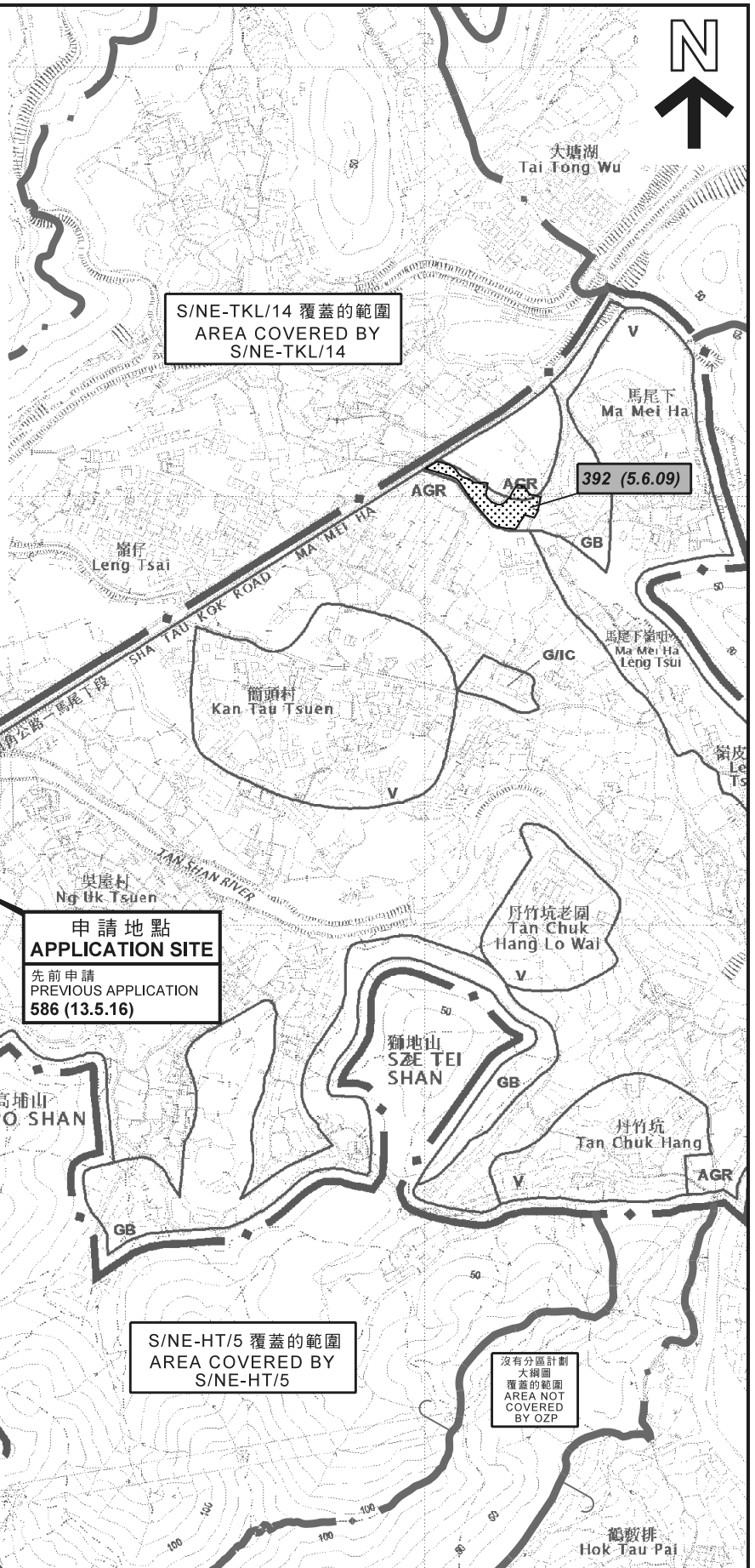


<p>Project 項目名稱:</p> <p>Proposed Temporary Public Vehicle Park for Private Cars, Light Goods Vehicles and Medium Goods Vehicles for a Period of 3 Years at Lot 1445 S.B RP (Part), 1489, 1490 (Part), 1492 (Part) & 1494 in D.D. 76 & Adjoining Government Land, Ng Uk Tsuen, Sha Tau Kok Road, Fanling, N.T.</p>	<p>Drawing Title 圖目:</p> <p>Proposed Drainage Plan</p>	<p>Remarks 備註:</p> <p>◁ Photo viewpoint</p>
	<p>Drawing No. 圖號:</p> <p>Figure 1</p>	<p>Scale 比例:</p> <p>1:1000</p>



要覽圖 KEY PLAN

SCALE 1 : 50 000 比例尺



申請地點 APPLICATION SITE

先前申請
PREVIOUS APPLICATION
586 (13.5.16)

圖例 LEGEND

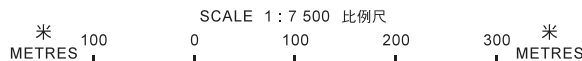
- 414 (5.3.10) 獲批准的申請
APPROVED APPLICATION
- 392 (5.6.09) 被拒絕的申請
REJECTED APPLICATION
- 495 (6.6.14 X) 已撤銷的申請
REVOKED APPLICATION

- 414 (5.3.10), (6.6.14 X) — 撤銷日期
DATE OF REVOKED
- 會議日期
DATE OF MEETING
- 申請編號
APPLICATION NUMBER

申請地點界線只作識別用
APPLICATION SITE BOUNDARY
FOR IDENTIFICATION PURPOSE ONLY

位置圖 LOCATION PLAN

臨時「公眾停車場（私家車及輕型和中型貨車）」用途的規劃許可續期（為期3年）
新界粉嶺沙頭角公路吳屋村丈量約份第76約地段第1445號B分段餘段（部分）、
第1489號、第1490號（部分）、第1492號（部分）及第1494號和毗連政府土地
RENEWAL OF PLANNING APPROVAL FOR TEMPORARY "PUBLIC VEHICLE PARK
(PRIVATE CAR, LIGHT GOODS VEHICLE AND MEDIUM GOODS VEHICLE)" FOR A PERIOD OF 3 YEARS
LOTS 1445 S.B RP(PART), 1489, 1490(PART), 1492(PART) AND 1494 IN D.D.76 AND
ADJOINING GOVERNMENT LAND, NG UK TSUEN, SHA TAU KOK ROAD, FANLING, N.T.



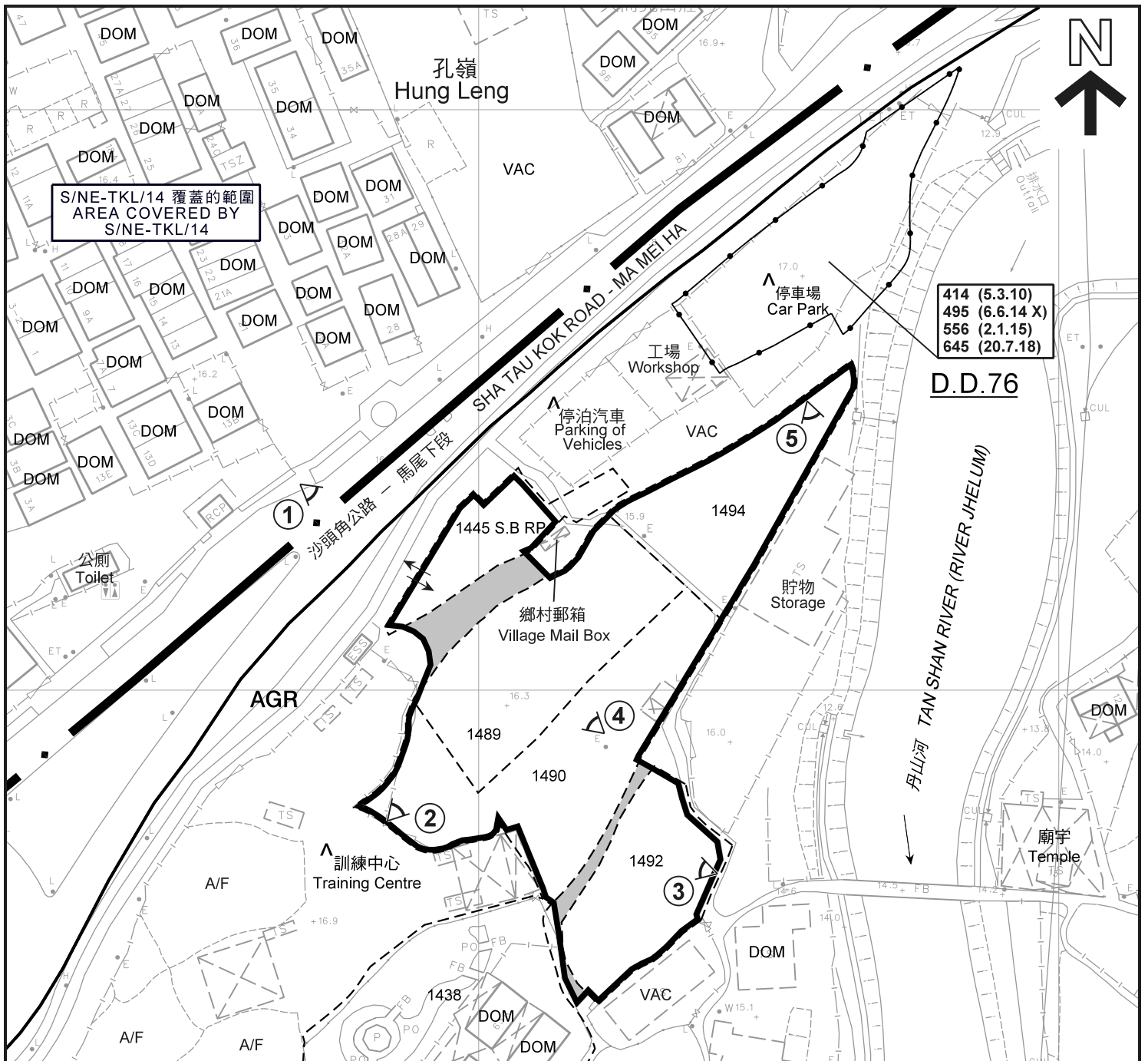
**規劃署
PLANNING
DEPARTMENT**



參考編號
REFERENCE No.
A/NE-LYT/691

**圖 PLAN
A-1**

本摘要圖於2019年4月26日擬備，
所根據的資料為於2016年2月2日核准的
分區計劃大綱圖編號S/NE-LYT/17
EXTRACT PLAN PREPARED ON 26.4.2019
BASED ON OUTLINE ZONING PLAN
No. S/NE-LYT/17 APPROVED ON 2.2.2016



圖例 LEGEND

- 申請地點 (界線只作識別用)
APPLICATION SITE (BOUNDARY FOR IDENTIFICATION PURPOSE ONLY)
- AGR** 農業
AGRICULTURE
- 政府土地
GOVERNMENT LAND
- A/C** 常耕農地
ACTIVE AGRICULTURAL LAND
- A/F** 休耕農地
FALLOW AGRICULTURAL LAND
- DOM** 住用構築物
DOMESTIC STRUCTURE
- VAC** 空置
Vacant
- 入口 / 出口
INGRESS / EGRESS
- 實地照片的觀景點
VIEWING POINT OF SITE PHOTO
- 獲批准的申請
APPROVED APPLICATION
- 已撤銷的申請
REVOKED APPLICATION
- 撤銷日期
DATE OF REVOKED
- 會議日期
DATE OF MEETING
- 申請編號
APPLICATION NUMBER

註釋 Notes:

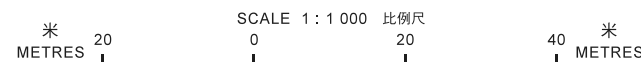
- (1) 2019年3月22日勘测的土地用途
Land uses shown on this plan are in accordance with the land use survey conducted by the Planning Department on 22.3.2019
- (2) 土地用途跟1990年12月17日及1991年11月1日勘测的土地用途有别
Indicates that the use is different from that revealed by the land use survey conducted by the Planning Department on 17.12.1990 & 1.11.1991

平面圖 SITE PLAN

本摘要圖於2019年4月26日擬備，
所根據的資料為測量圖編號
3-SW-4B

EXTRACT PLAN PREPARED ON 26.4.2019
BASED ON SURVEY SHEET No.
3-SW-4B

臨時「公眾停車場（私家車及輕型和中型貨車）」用途的規劃許可續期（為期3年）
新界粉嶺沙頭角公路吳屋村丈量約份第76約地段第1445號B分段餘段（部分）、
第1489號、第1490號（部分）、第1492號（部分）及第1494號和毗連政府土地
RENEWAL OF PLANNING APPROVAL FOR TEMPORARY "PUBLIC VEHICLE PARK
(PRIVATE CAR, LIGHT GOODS VEHICLE AND MEDIUM GOODS VEHICLE)" FOR A PERIOD OF 3 YEARS
LOTS 1445 S.B RP(PART), 1489, 1490(PART), 1492(PART) AND 1494 IN D.D.76 AND
ADJOINING GOVERNMENT LAND, NG UK TSUEN, SHA TAU KOK ROAD, FANLING, N.T.



**規劃署
PLANNING
DEPARTMENT**



參考編號
REFERENCE No.
A/NE-LYT/691

**圖 PLAN
A-2**



孔嶺
Hung Leng



SHA TAU KOK ROAD - MA MEI HA

沙頭角公路 — 馬尾下段

粉嶺河 TAN SHAN RIVER (RIVER JHEUM)

圖例 LEGEND

 申請地點 (界線只作識別用)
APPLICATION SITE
(BOUNDARY FOR IDENTIFICATION
PURPOSE ONLY)

本摘要圖於2019年4月4日擬備，
所根據的資料為地政總署
於2017年3月28日拍得的航攝照片
編號E016091C
EXTRACT PLAN PREPARED ON 4.4.2019
BASED ON AERIAL PHOTO NO. E016091C
TAKEN ON 28.3.2017 BY
LANDS DEPARTMENT

航攝照片 AERIAL PHOTO

臨時「公眾停車場 (私家車及輕型和中型貨車)」用途的規劃許可續期 (為期3年)
新界粉嶺沙頭角公路吳屋村丈量約份第76約地段第1445號B分段餘段(部分)、
第1489號、第1490號(部分)、第1492號(部分)及第1494號和毗連政府土地
RENEWAL OF PLANNING APPROVAL FOR TEMPORARY "PUBLIC VEHICLE PARK
(PRIVATE CAR, LIGHT GOODS VEHICLE AND MEDIUM GOODS VEHICLE)" FOR A PERIOD OF 3 YEARS
LOTS 1445 S.B RP(PART), 1489, 1490(PART), 1492(PART) AND 1494 IN D.D.76 AND
ADJOINING GOVERNMENT LAND, NG UK TSUEN, SHA TAU KOK ROAD, FANLING, N.T.

規劃署
PLANNING
DEPARTMENT



參考編號
REFERENCE No.
A/NE-LYT/691

圖 PLAN
A-3



實地照片 SITE PHOTOS

本圖於2019年4月18日擬備，所根據的資料為攝於2019年4月18日的實地照片
PLAN PREPARED ON 18.4.2019 BASED ON SITE PHOTOS TAKEN ON 18.4.2019

臨時「公眾停車場（私家車及輕型和中型貨車）」用途的規劃許可續期（為期3年）
新界粉嶺沙頭角公路吳屋村丈量約份第76約地段第1445號B分段餘段（部分）、
第1489號、第1490號（部分）、第1492號（部分）及第1494號和毗連政府土地
RENEWAL OF PLANNING APPROVAL FOR TEMPORARY "PUBLIC VEHICLE PARK
(PRIVATE CAR, LIGHT GOODS VEHICLE AND MEDIUM GOODS VEHICLE)" FOR A PERIOD OF 3 YEARS
LOTS 1445 S.B RP(PART), 1489, 1490(PART), 1492(PART) AND 1494 IN D.D.76 AND
ADJOINING GOVERNMENT LAND, NG UK TSUEN, SHA TAU KOK ROAD, FANLING, N.T.

規劃署
PLANNING
DEPARTMENT



參考編號
REFERENCE No.
A/NE-LYT/691

圖 PLAN
A-4a

4



申請地點
APPLICATION SITE

5



申請地點
APPLICATION SITE

實地照片 SITE PHOTOS

本圖於2019年4月18日擬備，所根據的資料為攝於2019年4月18日的實地照片
PLAN PREPARED ON 18.4.2019 BASED ON SITE PHOTOS TAKEN ON 18.4.2019

臨時「公眾停車場（私家車及輕型和中型貨車）」用途的規劃許可續期（為期3年）
新界粉嶺沙頭角公路吳屋村丈量約份第76約地段第1445號B分段餘段（部分）、
第1489號、第1490號（部分）、第1492號（部分）及第1494號和毗連政府土地
RENEWAL OF PLANNING APPROVAL FOR TEMPORARY "PUBLIC VEHICLE PARK
(PRIVATE CAR, LIGHT GOODS VEHICLE AND MEDIUM GOODS VEHICLE)" FOR A PERIOD OF 3 YEARS
LOTS 1445 S.B RP(PART), 1489, 1490(PART), 1492(PART) AND 1494 IN D.D.76 AND
ADJOINING GOVERNMENT LAND, NG UK TSUEN, SHA TAU KOK ROAD, FANLING, N.T.

規劃署
PLANNING
DEPARTMENT



參考編號
REFERENCE No.
A/NE-LYT/691

圖 PLAN
A-4b