

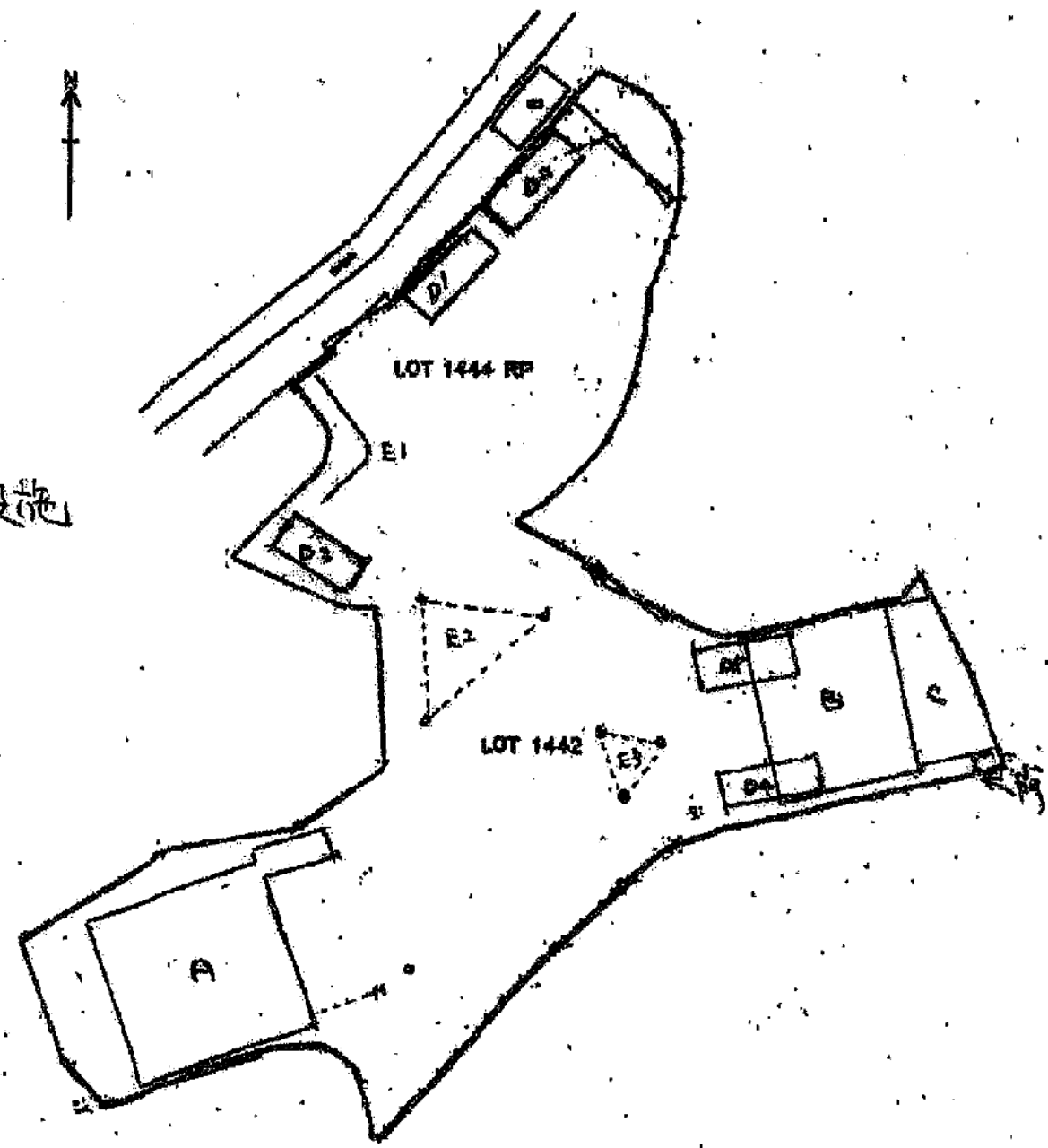
A, B, C  
(上蓋, 鐵片蓋頂)

D 貨櫃

D<sub>1</sub> 雙疊貨櫃  
D<sub>2</sub>

E 戶外活動項目設施

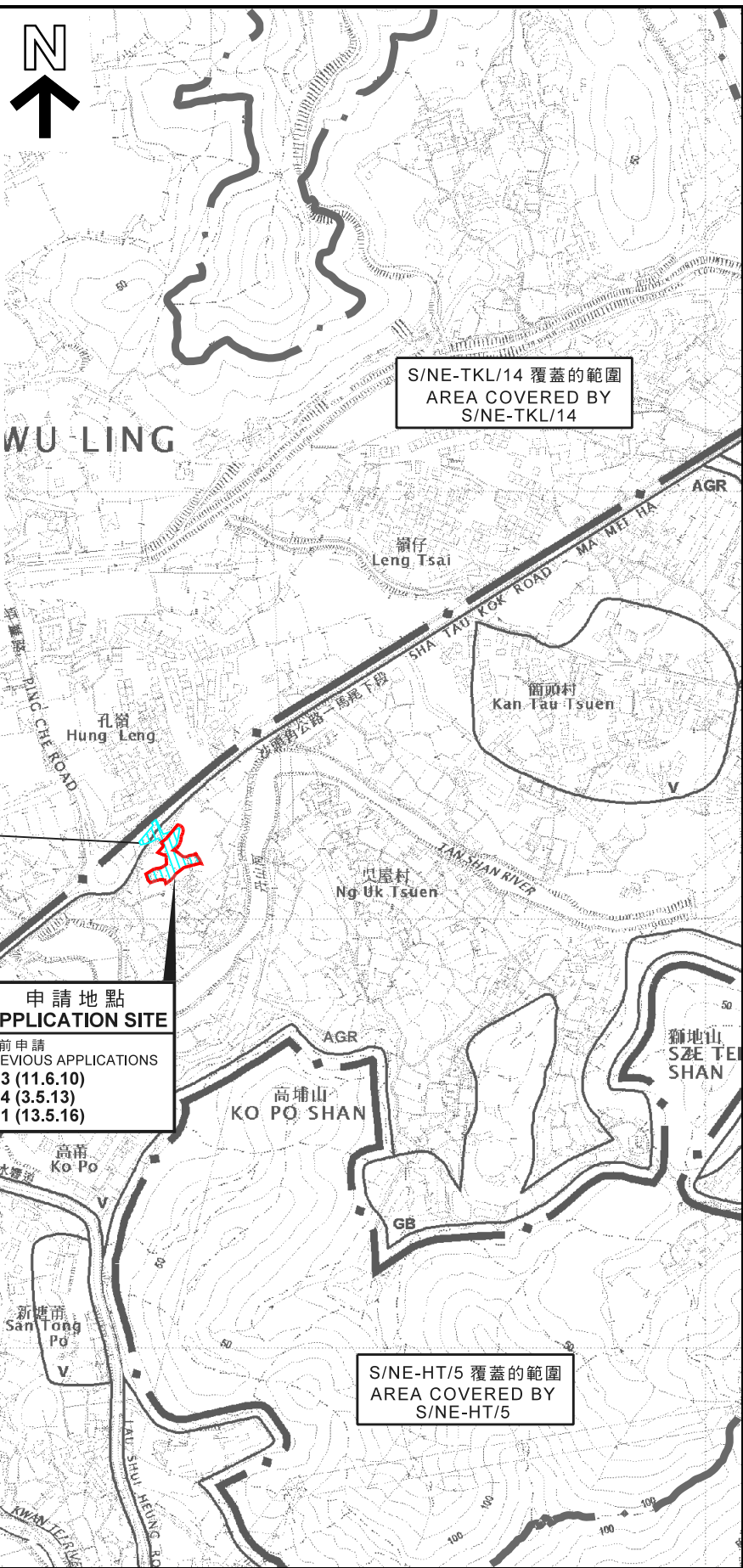
- 木柱
- H 鐵柱



附圖 A-1

參考編號 REFERENCE No. A/NE-LYT/692	繪圖 DRAWING A-1
------------------------------------	----------------

(來源： 附件 I )  
( Source : Appendix I )



**圖例 LEGEND**

591 (13.5.16)	獲批准的申請 APPROVED APPLICATION
DPA 62 (20.9.93)	被拒絕的申請 REJECTED APPLICATION
591 (13.5.16)	會議日期 DATE OF MEETING
---	申請編號 APPLICATION NUMBER

申請地點界線只作識別用  
APPLICATION SITE BOUNDARY  
FOR IDENTIFICATION PURPOSE ONLY


本摘要圖於2019年4月26日擬備，所根據的資料為於2016年2月2日核准的分區計劃大綱圖編號S/NE-LYT/17  
EXTRACT PLAN PREPARED ON 26.4.2019 BASED ON OUTLINE ZONING PLAN No. S/NE-LYT/17 APPROVED ON 2.2.2016

**位置圖 LOCATION PLAN**

臨時「訓練中心（歷奇教育訓練中心）」用途的規劃許可續期（為期3年）  
新界粉嶺沙頭角公路丈量約份第76約地段第1442號及第1444號餘段和毗連政府土地  
RENEWAL OF PLANNING APPROVAL FOR TEMPORARY "TRAINING CENTRE (ADVENTURE TRAINING CENTRE)" FOR A PERIOD OF 3 YEARS  
LOTS 1442 AND 1444 RP IN D.D. 76 AND ADJOINING GOVERNMENT LAND, SHA TAU KOK ROAD, FANLING, N.T.  
SCALE 1 : 7 500 比例尺

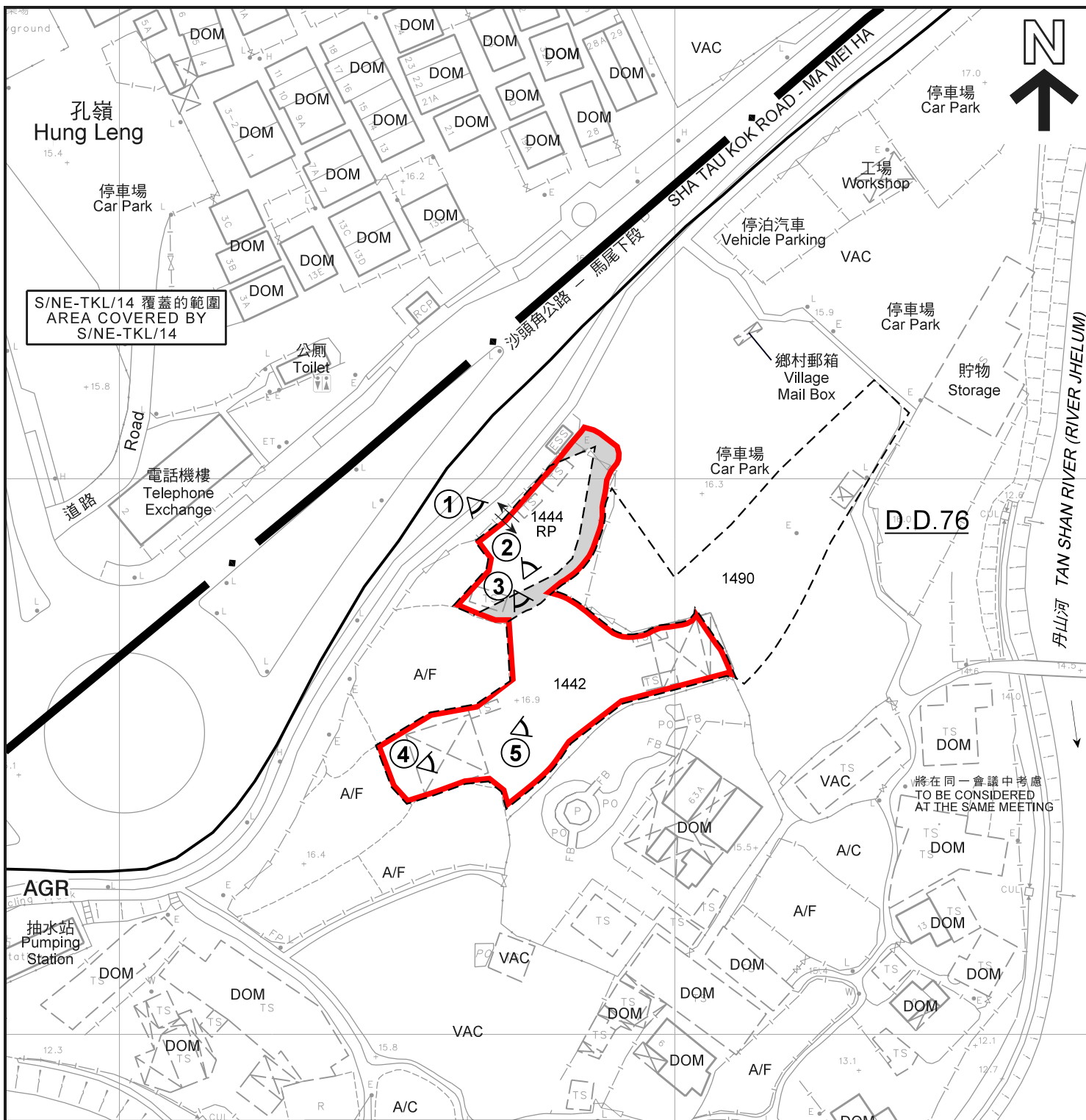
米 100 0 100 200 300 米  
METRES

**規劃署 PLANNING DEPARTMENT**



參考編號 REFERENCE No. A/NE-LYT/692

**圖 PLAN A-1**



S/NE-TKL/14 覆蓋的範圍  
AREA COVERED BY  
S/NE-TKL/14

D.D.76

將在同一會議中考慮  
TO BE CONSIDERED  
AT THE SAME MEETING

圖例 LEGEND

- 申請地點 (界線只作識別用)  
APPLICATION SITE  
(BOUNDARY FOR IDENTIFICATION  
PURPOSE ONLY)
- 政府土地  
GOVERNMENT LAND
- 入口 / 出口  
INGRESS / EGRESS
- 實地照片的觀景點  
VIEWING POINT OF SITE PHOTO

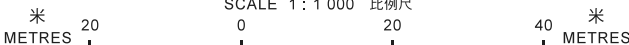
- AGR 農業  
AGRICULTURE
- A/C 常耕農地  
ACTIVE AGRICULTURAL LAND
- A/F 休耕農地  
FALLOW AGRICULTURAL LAND
- DOM 住用構築物  
DOMESTIC STRUCTURE
- VAC 空置  
Vacant

註釋 Notes:

- (1) 2019年3月22日勘測的土地用途  
Land uses shown on this plan are in accordance with the land use  
survey conducted by the Planning Department on 22.3.2019

平面圖 SITE PLAN

臨時「訓練中心 (歷奇教育訓練中心)」用途的規劃許可續期 (為期3年)  
新界粉嶺沙頭角公路丈量約份第76約地段第1442號及  
第1444號餘段和毗連政府土地  
RENEWAL OF PLANNING APPROVAL FOR TEMPORARY  
"TRAINING CENTRE (ADVENTURE TRAINING CENTRE)"  
FOR A PERIOD OF 3 YEARS  
LOTS 1442 AND 1444 RP IN D.D. 76 AND  
ADJOINING GOVERNMENT LAND,  
SHA TAU KOK ROAD, FANLING, N.T.  
SCALE 1: 1 000 比例尺



本摘要圖於2019年4月26日擬備，  
所根據的資料為測量圖編號  
3-SW-4B  
EXTRACT PLAN PREPARED ON 26.4.2019  
BASED ON SURVEY SHEET No.  
3-SW-4B

規劃署  
PLANNING  
DEPARTMENT



參考編號  
REFERENCE No.  
A/NE-LYT/692

圖 PLAN  
A-2





**圖例 LEGEND**

-  申請地點 (界線只作識別用)
- APPLICATION SITE (BOUNDARY FOR IDENTIFICATION PURPOSE ONLY)

本摘要圖於2019年4月2日擬備，  
 所根據的資料為地政總署  
 於2017年3月28日拍得的航攝照片  
 編號E016092C  
 EXTRACT PLAN PREPARED ON 2.4.2019  
 BASED ON AERIAL PHOTO No. E016092C  
 TAKEN ON 28.3.2017 BY  
 LANDS DEPARTMENT

**航攝照片 AERIAL PHOTO**

臨時「訓練中心 (歷奇教育訓練中心)」用途的規劃許可續期 (為期3年)  
 新界粉嶺沙頭角公路丈量約份第76約地段第1442號及  
 第1444號餘段和毗連政府土地  
 RENEWAL OF PLANNING APPROVAL FOR TEMPORARY  
 "TRAINING CENTRE (ADVENTURE TRAINING CENTRE)"  
 FOR A PERIOD OF 3 YEARS  
 LOTS 1442 AND 1444 RP IN D.D. 76 AND  
 ADJOINING GOVERNMENT LAND,  
 SHA TAU KOK ROAD, FANLING, N.T.

**規劃署**  
**PLANNING**  
**DEPARTMENT**



參考編號  
 REFERENCE No.  
**A/NE-LYT/692**

圖 **PLAN**  
**A-3**





申請地點  
APPLICATION SITE



申請地點  
APPLICATION SITE



申請地點  
APPLICATION SITE

實地照片 SITE PHOTOS

本圖於2019年4月2日擬備，所根據的資料為攝於2019年3月22日的實地照片  
PLAN PREPARED ON 2.4.2019 BASED ON SITE PHOTOS TAKEN ON 22.3.2019

臨時「訓練中心（歷奇教育訓練中心）」用途的規劃許可續期（為期3年）  
新界粉嶺沙頭角公路丈量約份第76約地段第1442號及第1444號餘段和毗連政府土地  
RENEWAL OF PLANNING APPROVAL FOR TEMPORARY "TRAINING CENTRE (ADVENTURE TRAINING CENTRE)" FOR A PERIOD OF 3 YEARS  
LOTS 1442 AND 1444 RP IN D.D. 76 AND ADJOINING GOVERNMENT LAND, SHA TAU KOK ROAD, FANLING, N.T.

規劃署  
PLANNING DEPARTMENT



參考編號  
REFERENCE No.  
A/NE-LYT/692

圖 PLAN  
A-4a





申請地點  
APPLICATION SITE



申請地點  
APPLICATION SITE

實地照片 SITE PHOTOS

本圖於2019年4月2日擬備，所根據的資料為攝於2019年3月22日的實地照片  
PLAN PREPARED ON 2.4.2019 BASED ON SITE PHOTOS TAKEN ON 22.3.2019

臨時「訓練中心（歷奇教育訓練中心）」用途的規劃許可續期（為期3年）  
新界粉嶺沙頭角公路丈量約份第76約地段第1442號及第1444號餘段和毗連政府土地  
RENEWAL OF PLANNING APPROVAL FOR TEMPORARY "TRAINING CENTRE (ADVENTURE TRAINING CENTRE)" FOR A PERIOD OF 3 YEARS  
LOTS 1442 AND 1444 RP IN D.D. 76 AND ADJOINING GOVERNMENT LAND, SHA TAU KOK ROAD, FANLING, N.T.

規劃署  
PLANNING  
DEPARTMENT



參考編號  
REFERENCE No.  
A/NE-LYT/692

圖 PLAN  
A-4b