
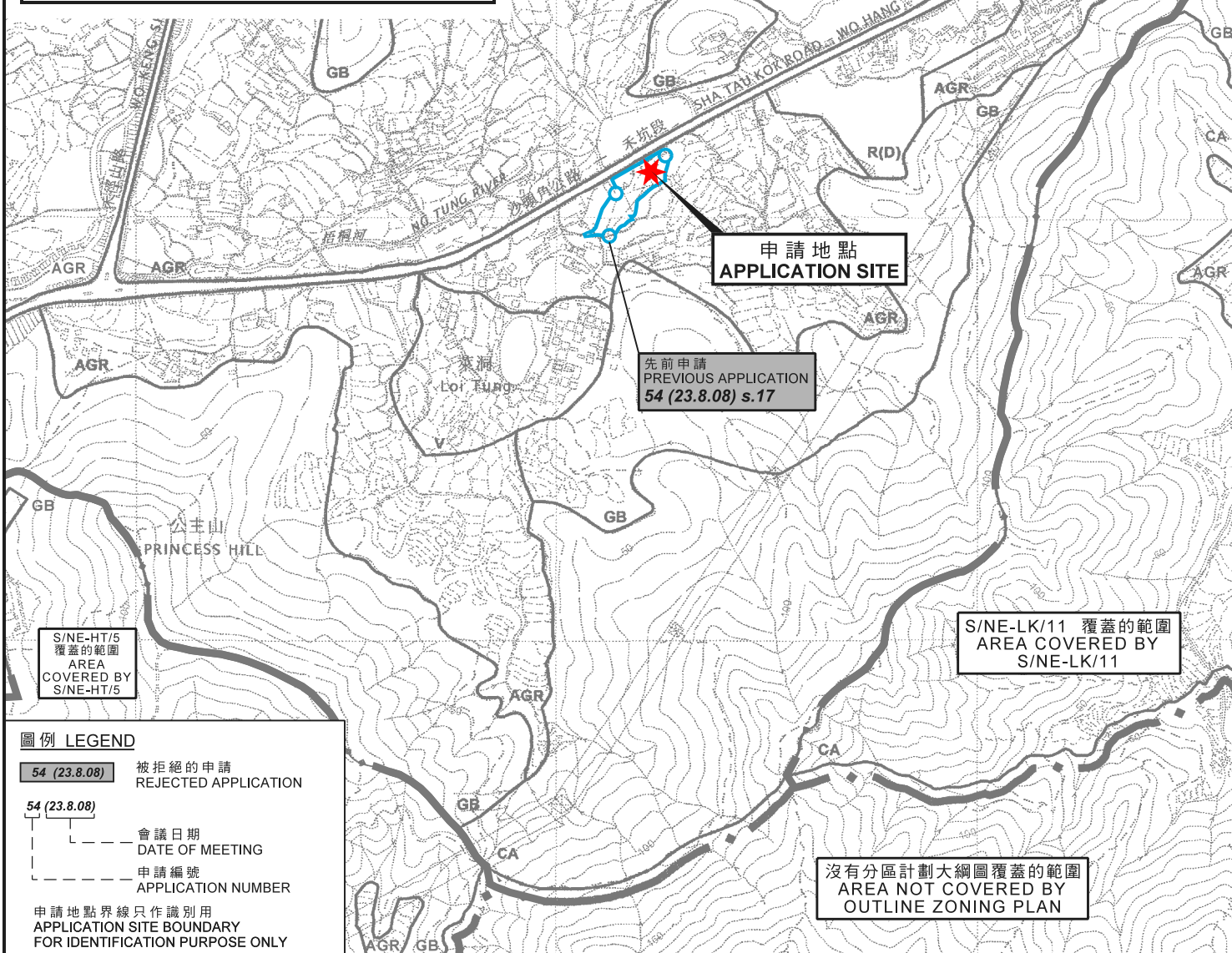
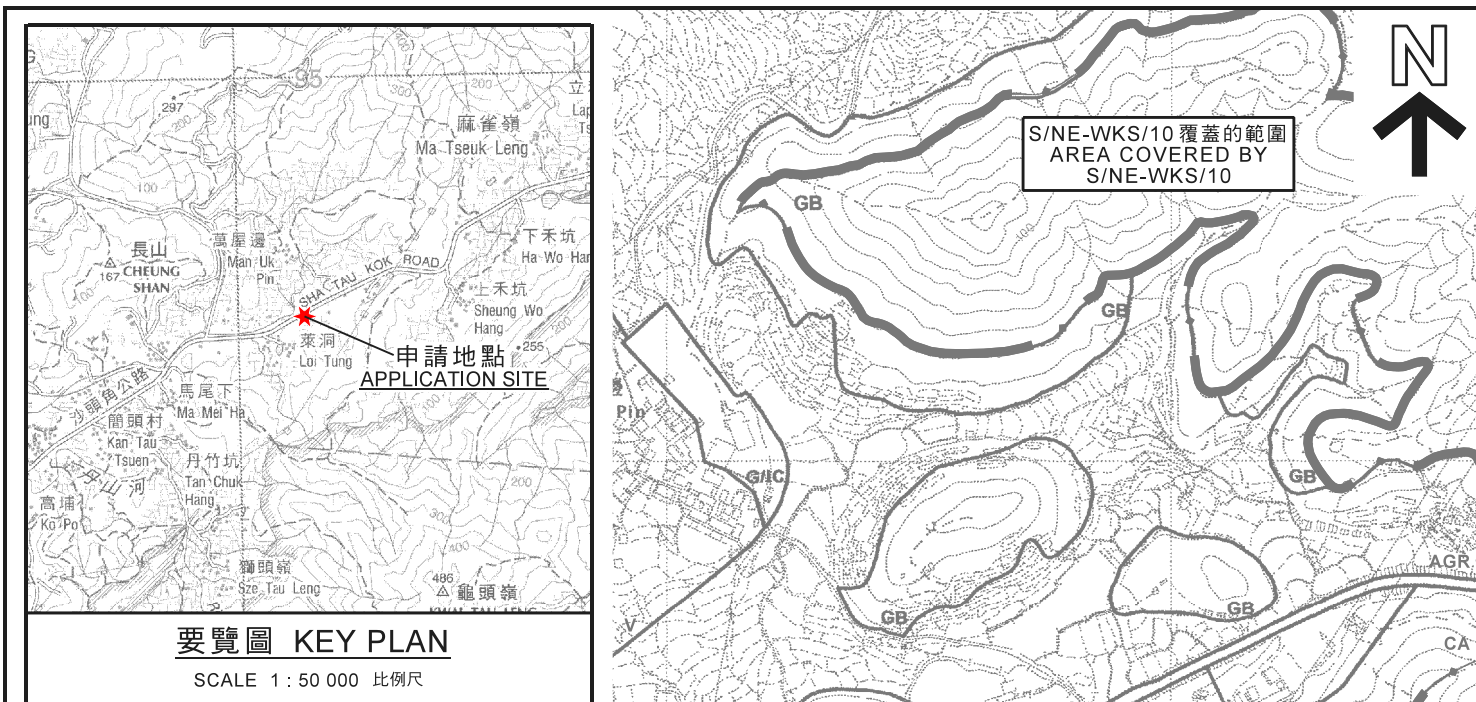


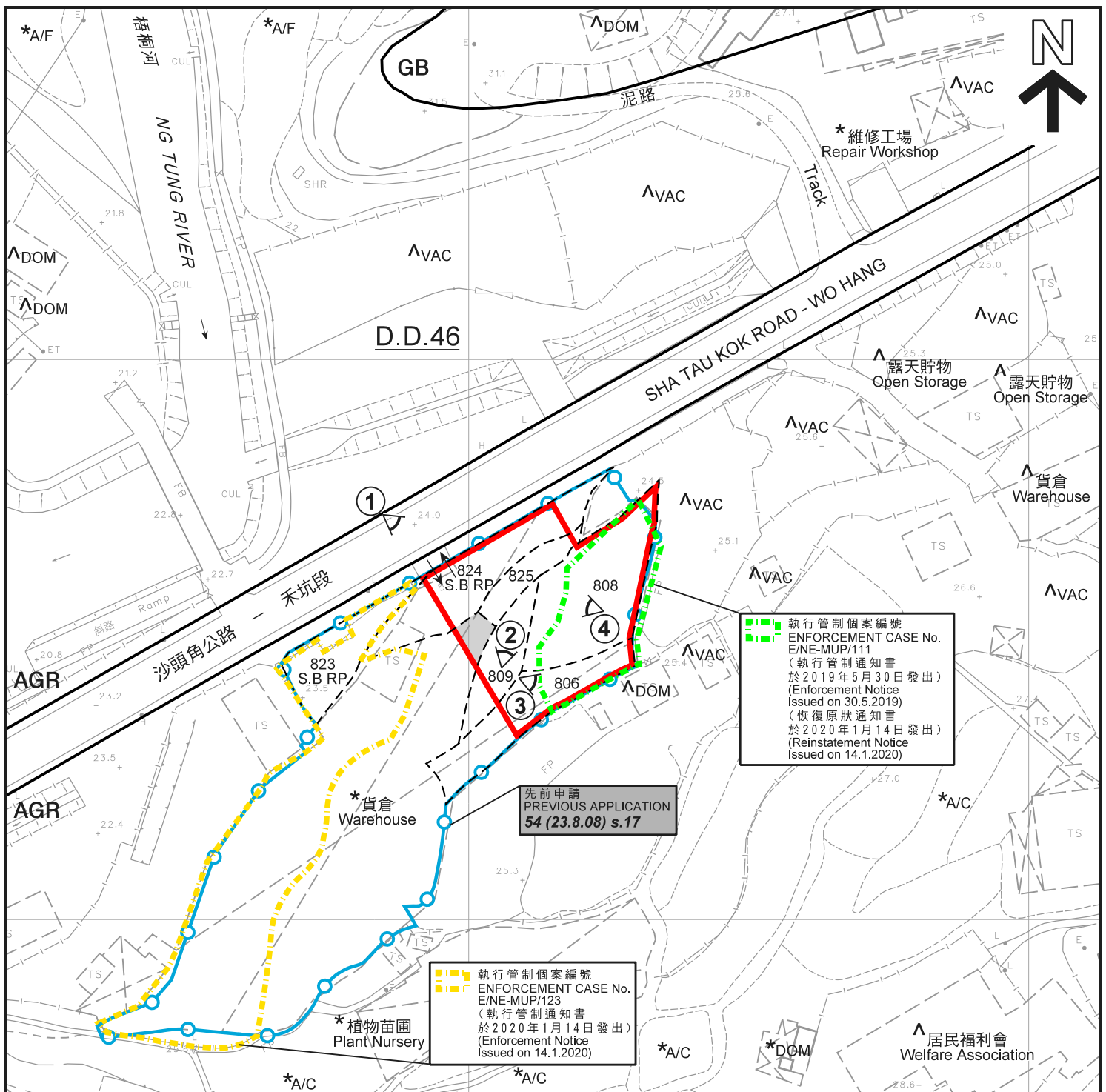
Project 項目名稱: Proposed Temporary Shop and Services (Selling of Agricultural Products) for a Period of 3 Years at Lots 806 (Part), 808, 809 (Part), 823 S.B RP (Part), 824 S.B RP (Part) & 825 (Part) in D.D.46 & Adjoining Government Land, Sha Tau Kok Road – Wo Hang Section, N.T.	Drawing Title 圖目: Proposed Layout Plan	Remarks 備註:  Covered area
	Drawing No. 圖號: Figure 2	Scale 比例: 1:1000

參考編號 REFERENCE No. A/NE-MUP/152	繪圖 DRAWING A-1
---	-----------------------

(來源 : 附件 I)
 (Source : Appendix I)



<p>本摘要圖於2020年8月26日擬備，所根據的資料為於2006年10月17日核准的分區計劃大綱圖編號S/NE-HT/5、2006年10月17日核准的分區計劃大綱圖編號S/NE-LK/11、2006年10月17日核准的分區計劃大綱圖編號S/NE-MUP/11及2009年10月6日核准的分區計劃大綱圖編號S/NE-WKS/10 EXTRACT PLAN PREPARED ON 26.8.2020 BASED ON OUTLINE ZONING PLAN No. S/NE-HT/5 APPROVED ON 17.10.2006, OUTLINE ZONING PLAN No. S/NE-LK/11 APPROVED ON 17.10.2006, OUTLINE ZONING PLAN No. S/NE-MUP/11 APPROVED ON 17.10.2006 AND OUTLINE ZONING PLAN No. S/NE-WKS/10 APPROVED ON 6.10.2009</p>	<p>位置圖 LOCATION PLAN</p> <p>擬議臨時商店及服務行業（售賣農產品）（為期3年） 新界沙頭角丈量約份第46約地段第806號（部分）、第808號、第809號（部分）、第823號B分段餘段（部分）、第824號B分段餘段（部分）及第825號（部分）和毗連政府土地 PROPOSED TEMPORARY SHOP AND SERVICES (SELLING OF AGRICULTURAL PRODUCTS) FOR A PERIOD OF 3 YEARS LOTS 806 (PART), 808, 809 (PART), 823 S.B.RP (PART), 824 S.B.RP (PART) AND 825 (PART) IN D.D. 46 AND ADJOINING GOVERNMENT LAND, SHA TAU KOK, N.T.</p> <p>SCALE 1 : 7 500 比例尺</p> <p>米 100 0 100 200 300 米 METRES</p>	<p>規劃署 PLANNING DEPARTMENT</p> <p>參考編號 REFERENCE No. A/NE-MUP/152</p> <p>圖 PLAN A-1</p>
--	--	---



圖例 LEGEND

- 申請地點 (界線只作識別用)
APPLICATION SITE (BOUNDARY FOR IDENTIFICATION PURPOSE ONLY)
- AGR** 農業
AGRICULTURE
- GB** 綠化地帶
GREEN BELT
- 實地照片的觀景點
VIEWING POINT OF SITE PHOTO
- 入口 / 出口
INGRESS / EGRESS
- 政府土地
GOVERNMENT LAND

- A/C** 常耕農地
ACTIVE AGRICULTURAL LAND
- A/F** 休耕農地
FALLOW AGRICULTURAL LAND
- DOM** 住用構築物
DOMESTIC STRUCTURE
- VAC** 空置
VACANT
- 被拒絕的申請
REJECTED APPLICATION
- 會議日期
DATE OF MEETING
- 申請編號
APPLICATION NUMBER

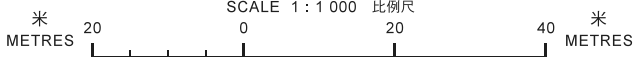
註釋 Notes:

- (1) 2020年8月24日勘测的土地用途
Land uses shown on this plan are in accordance with the land use survey conducted by the Planning Department on 24.8.2020
- (2) * 土地用途跟1991年10月17日勘测的土地用途一致
Indicates that the use is the same as that revealed by the land use survey conducted by the Planning Department on 17.10.1991
- (3) ^ 土地用途跟1991年10月17日勘测的土地用途有別
Indicates that the use is different from that revealed by the land use survey conducted by the Planning Department on 17.10.1991

平面圖 SITE PLAN

本摘要圖於2020年8月28日擬備，
所根據的資料為測量圖編號
3-NW-25B及25D
EXTRACT PLAN PREPARED ON 28.8.2020
BASED ON SURVEY SHEETS No.
3-NW-25B & 25D

擬議臨時商店及服務行業 (售賣農產品) (為期 3 年)
新界沙頭角丈量約份第46約地段第806號(部分)、第808號、
第809號(部分)、第823號B分段餘段(部分)、
第824號B分段餘段(部分)及第825號(部分)和毗連政府土地
PROPOSED TEMPORARY SHOP AND SERVICES
(SELLING OF AGRICULTURAL PRODUCTS) FOR A PERIOD OF 3 YEARS
LOTS 806 (PART), 808, 809 (PART), 823 S.B RP (PART),
824 S.B RP (PART) AND 825 (PART) IN D.D. 46
AND ADJOINING GOVERNMENT LAND, SHA TAU KOK, N.T.
SCALE 1 : 1 000 比例尺



**規劃署
PLANNING
DEPARTMENT**



參考編號
REFERENCE No.
A/NE-MUP/152

**圖 PLAN
A-2**



圖例 LEGEND



申請地點 (界線只作識別用)
APPLICATION SITE
(BOUNDARY FOR IDENTIFICATION
PURPOSE ONLY)

航攝照片 AERIAL PHOTO

本摘要圖於2020年8月26日擬備，
所根據的資料為地政總署
於2019年10月21日拍得的航攝照片
編號E073656C
EXTRACT PLAN PREPARED ON 26.8.2020
BASED ON AERIAL PHOTO No. E073656C
TAKEN ON 21.10.2019 BY
LANDS DEPARTMENT

擬議臨時商店及服務行業 (售賣農產品) (為期 3 年)
新界沙頭角丈量約份第46約地段第806號(部分)、第808號、
第809號(部分)、第823號B分段餘段(部分)、
第824號B分段餘段(部分)及第825號(部分)和毗連政府土地
PROPOSED TEMPORARY SHOP AND SERVICES
(SELLING OF AGRICULTURAL PRODUCTS) FOR A PERIOD OF 3 YEARS
LOTS 806 (PART), 808, 809 (PART), 823 S.B RP (PART),
824 S.B RP (PART) AND 825 (PART) IN D.D. 46
AND ADJOINING GOVERNMENT LAND, SHA TAU KOK, N.T.

規劃署
PLANNING
DEPARTMENT



參考編號
REFERENCE No.
A/NE-MUP/152

圖 PLAN
A-3



實地照片 SITE PHOTOS

本圖於2020年8月26日擬備，所根據的資料為攝於2020年8月24日的實地照片
PLAN PREPARED ON 26.8.2020 BASED ON SITE PHOTOS TAKEN ON 24.8.2020

擬議臨時商店及服務行業（售賣農產品）（為期3年）
新界沙頭角丈量約份第46約地段第806號（部分）、第808號、
第809號（部分）、第823號B分段餘段（部分）、
第824號B分段餘段（部分）及第825號（部分）和毗連政府土地
PROPOSED TEMPORARY SHOP AND SERVICES
(SELLING OF AGRICULTURAL PRODUCTS) FOR A PERIOD OF 3 YEARS
LOTS 806 (PART), 808, 809 (PART), 823 S.B RP (PART),
824 S.B RP (PART) AND 825 (PART) IN D.D. 46
AND ADJOINING GOVERNMENT LAND, SHA TAU KOK, N.T.

規劃署
PLANNING
DEPARTMENT



參考編號
REFERENCE No.
A/NE-MUP/152

圖 PLAN
A-4a



申請地點
APPLICATION SITE



申請地點
APPLICATION SITE

實地照片 SITE PHOTOS

本圖於2020年8月26日擬備，所根據的資料為攝於2020年8月24日的實地照片
PLAN PREPARED ON 26.8.2020 BASED ON SITE PHOTOS TAKEN ON 24.8.2020

擬議臨時商店及服務行業（售賣農產品）（為期3年）
新界沙頭角丈量約份第46約地段第806號（部分）、第808號、
第809號（部分）、第823號B分段餘段（部分）、
第824號B分段餘段（部分）及第825號（部分）和毗連政府土地
PROPOSED TEMPORARY SHOP AND SERVICES
(SELLING OF AGRICULTURAL PRODUCTS) FOR A PERIOD OF 3 YEARS
LOTS 806 (PART), 808, 809 (PART), 823 S.B RP (PART),
824 S.B RP (PART) AND 825 (PART) IN D.D. 46
AND ADJOINING GOVERNMENT LAND, SHA TAU KOK, N.T.

規劃署
PLANNING
DEPARTMENT



參考編號
REFERENCE No.
A/NE-MUP/152

圖 PLAN
A-4b