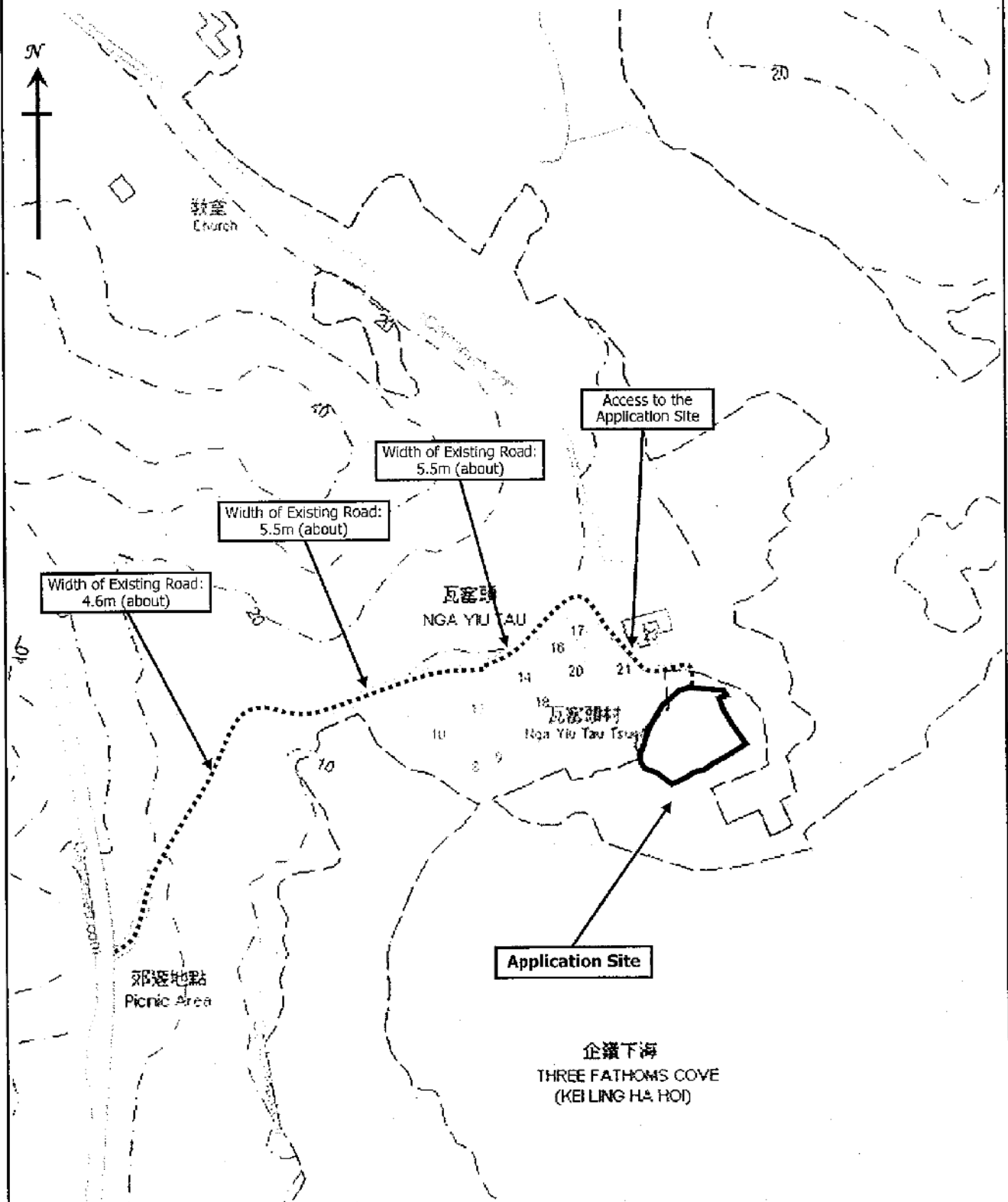


**Lot Nos.1445, 1446 S.A and 1446 RP in D.D.165**  
**Nga Yiu Tau, Tai Po, New Territories**



**LOCATION PLAN**

**Figure 1**

Not to Scale



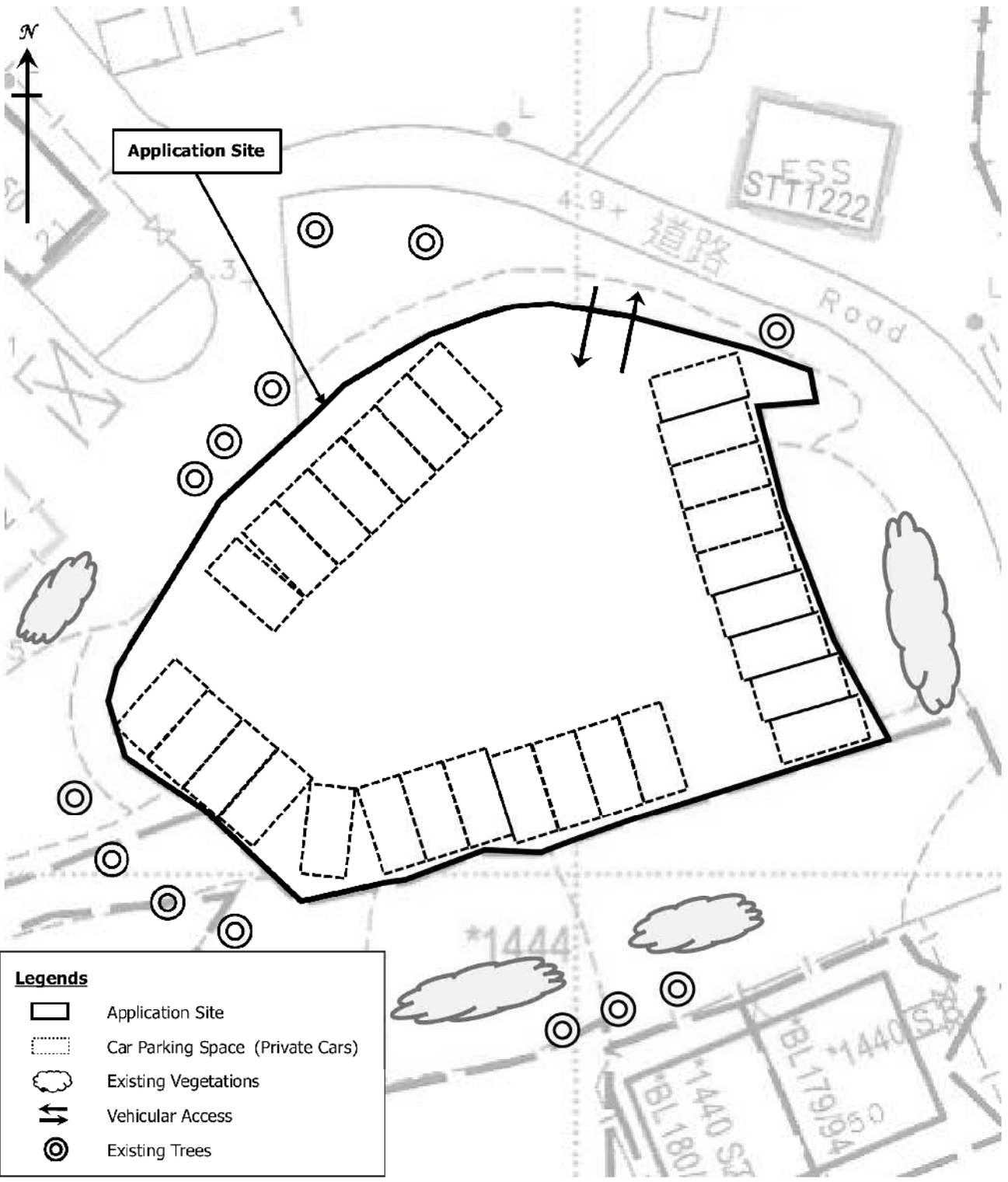
GRANDMAX SURVEYORS LIMITED  
 俊匯測量師行有限公司






參考編號  
 REFERENCE No. A/NE-SSH/119

繪圖 DRAWING A-1

(來源：申請人建議書)  
 (SOURCE: APPLICANT'S SUBMISSION PLAN)

**Lot Nos.1445, 1446A and 1446RP in D.D.165  
Nga Yiu Tau, Tai Po, New Territories**



- Legends**
-  Application Site
  -  Car Parking Space (Private Cars)
  -  Existing Vegetations
  -  Vehicular Access
  -  Existing Trees

**REVISED SITE PLAN**

**Figure 3a**

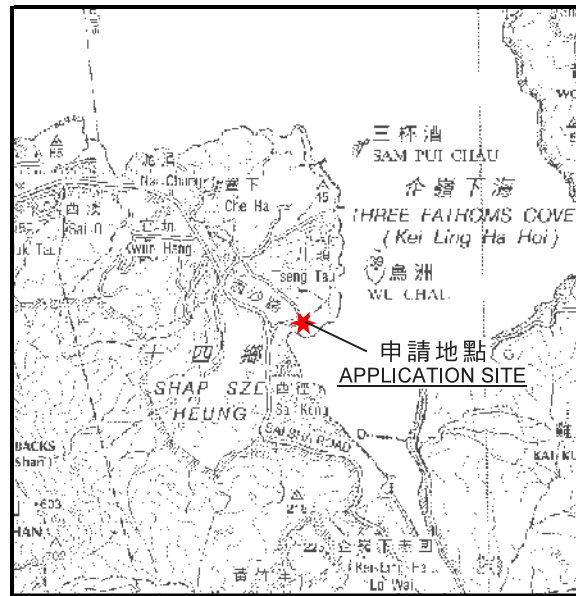


GRANDMAX SURVEYORS LIMITED  
俊滙測量師行有限公司

參考編號  
REFERENCE No. A/NE-SSH/119

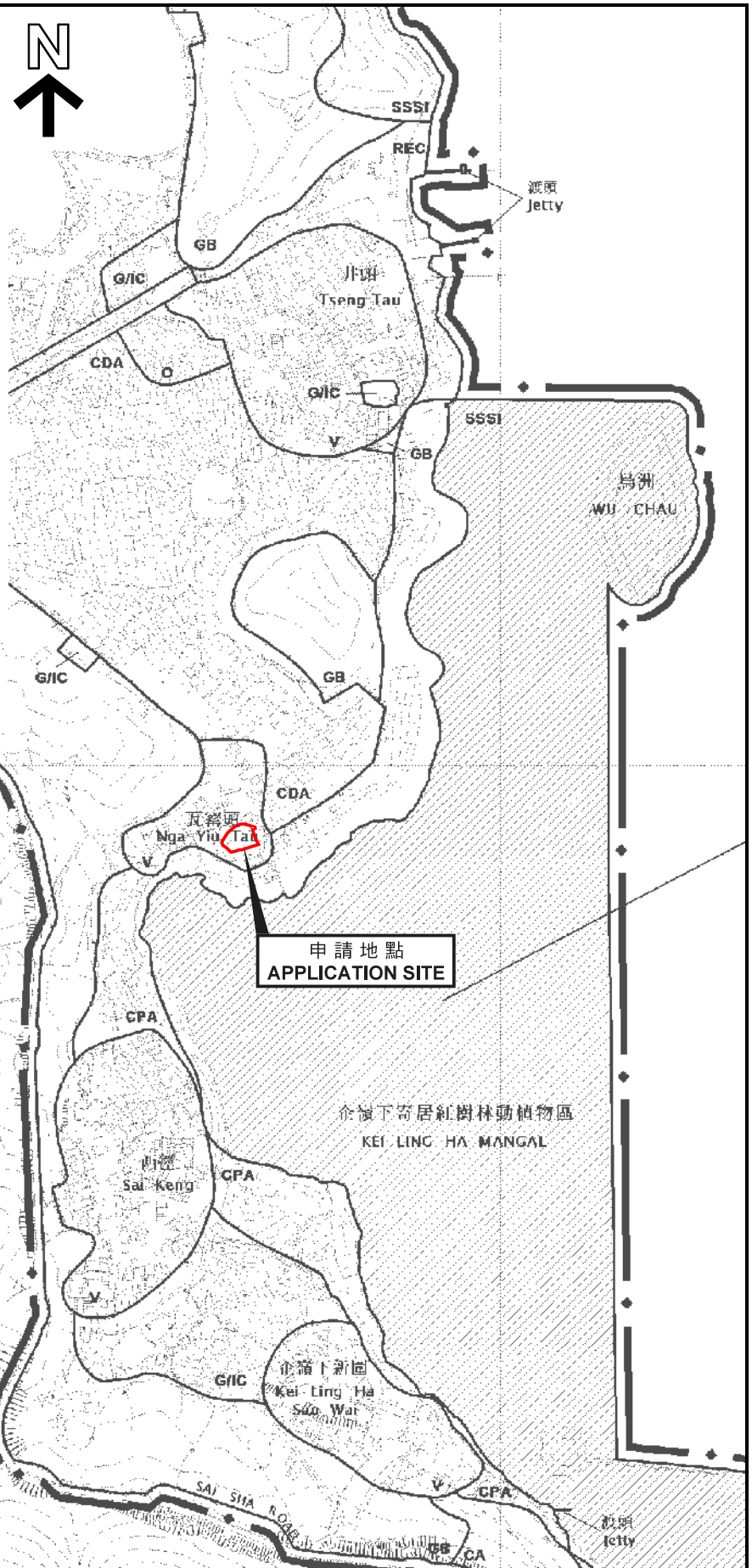
繪圖 DRAWING A-2

(來源 : 申請人呈交的進一步資料)  
(SOURCE : APPLICANT'S SUBMITTED FURTHER INFORMATION)



**要覽圖 KEY PLAN**

SCALE 1 : 50 000 比例尺



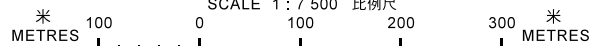
申請地點  
APPLICATION SITE

申請地點界線只作識別用  
APPLICATION SITE BOUNDARY  
FOR IDENTIFICATION PURPOSE ONLY

**位置圖 LOCATION PLAN**

擬議臨時私人停車場(私家車)(為期3年)  
新界西貢十四鄉瓦寮頭丈量約份第165約  
地段第1445號、第1446號A分段及第1446號餘段  
PROPOSED TEMPORARY PRIVATE CAR PARK  
(PRIVATE CARS ONLY) FOR A PERIOD OF 3 YEARS  
LOTS 1445, 1446 S.A AND 1446 RP IN D.D. 165,  
NGA YIU TAU, SHAP SZ HEUNG, SAI KUNG, NEW TERRITORIES

SCALE 1 : 7 500 比例尺



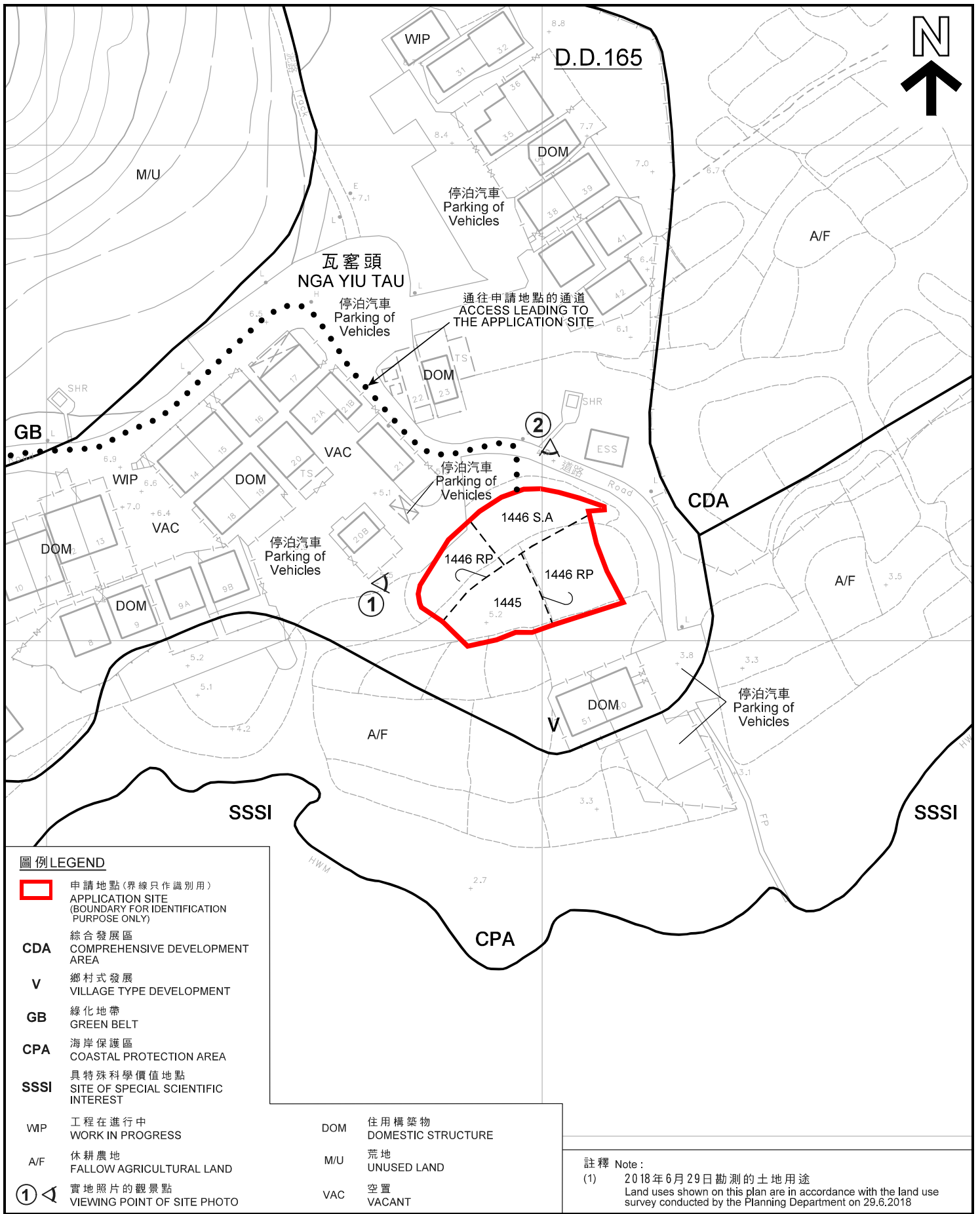
規劃署  
PLANNING  
DEPARTMENT



參考編號  
REFERENCE No.  
A/NE-SSH/119

圖 PLAN  
A-1

本摘要圖於2018年7月13日擬備，  
所根據的資料為於2015年10月6日核准的  
分區計劃大綱圖編號S/NE-SSH/11  
EXTRACT PLAN PREPARED ON 13.7.2018  
BASED ON OUTLINE ZONING PLAN  
No. S/NE-SSH/11 APPROVED ON 6.10.2015



**圖例 LEGEND**

- 申請地點(界線只作識別用)  
APPLICATION SITE  
(BOUNDARY FOR IDENTIFICATION  
PURPOSE ONLY)
- CDA** 綜合發展區  
COMPREHENSIVE DEVELOPMENT  
AREA
- V** 鄉村式發展  
VILLAGE TYPE DEVELOPMENT
- GB** 綠化地帶  
GREEN BELT
- CPA** 海岸保護區  
COASTAL PROTECTION AREA
- SSSI** 具特殊科學價值地點  
SITE OF SPECIAL SCIENTIFIC  
INTEREST
- WIP** 工程在進行中  
WORK IN PROGRESS
- A/F** 休耕農地  
FALLOW AGRICULTURAL LAND
- ①** 實地照片的觀景點  
VIEWING POINT OF SITE PHOTO
- DOM** 住用構築物  
DOMESTIC STRUCTURE
- M/U** 荒地  
UNUSED LAND
- VAC** 空置  
VACANT

**註釋 Note :**

(1) 2018年6月29日勘測的土地用途  
Land uses shown on this plan are in accordance with the land use  
survey conducted by the Planning Department on 29.6.2018

**平面圖 SITE PLAN**

擬議臨時私人停車場(私家車)(為期3年)  
新界西貢十四鄉瓦窩頭丈量約份第165約  
地段第1445號、第1446號A分段及第1446號餘段  
PROPOSED TEMPORARY PRIVATE CAR PARK  
(PRIVATE CARS ONLY) FOR A PERIOD OF 3 YEARS  
LOTS 1445, 1446 S.A AND 1446 RP IN D.D. 165,  
NGA YIU TAU, SHAP SZ HEUNG, SAI KUNG, NEW TERRITORIES

SCALE 1 : 1 000 比例尺

米 20 40 米  
METRES

**規劃署**  
**PLANNING**  
**DEPARTMENT**



參考編號  
REFERENCE No.

**A/NE-SSH/119**

**圖 PLAN**  
**A-2**

本摘要圖於2018年10月4日擬備，  
所根據的資料為測量圖編號  
8-NW-16C及D  
EXTRACT PLAN PREPARED ON 4.10.2018  
BASED ON SURVEY SHEETS No.  
8-NW-16C & D



**圖例 LEGEND**

-  申請地點 (界線只作識別用)  
APPLICATION SITE  
(BOUNDARY FOR IDENTIFICATION  
PURPOSE ONLY)

本摘要圖於2018年7月5日擬備，  
所根據的資料為地政總署  
於2018年3月22日拍得的航攝照片  
編號E036507C  
EXTRACT PLAN PREPARED ON 5.7.2018  
BASED ON AERIAL PHOTO No. E036507C  
TAKEN ON 22.3.2018 BY  
LANDS DEPARTMENT

**航攝照片 AERIAL PHOTO**

擬議臨時私人停車場 (私家車) (為期3年)  
新界西貢十四鄉瓦窰頭丈量約份第165約  
地段第1445號、第1446號A分段及第1446號餘段  
PROPOSED TEMPORARY PRIVATE CAR PARK  
(PRIVATE CARS ONLY) FOR A PERIOD OF 3 YEARS  
LOTS 1445, 1446 S.A AND 1446 RP IN D.D. 165,  
NGA YIU TAU, SHAP SZ HEUNG, SAI KUNG, NEW TERRITORIES

規劃署  
PLANNING  
DEPARTMENT



參考編號  
REFERENCE No.  
A/NE-SSH/119

圖 PLAN  
A-3



申請地點界線只作識別用  
APPLICATION SITE BOUNDARY FOR IDENTIFICATION PURPOSE ONLY

實地照片 SITE PHOTOS

本圖於2018年10月4日擬備，所根據的資料為攝於2018年9月12日的實地照片  
PLAN PREPARED ON 4.10.2018 BASED ON SITE PHOTOS TAKEN ON 12.9.2018

擬議臨時私人停車場(私家車)(為期3年)  
新界西貢十四鄉瓦窰頭丈量約份第165約地段第1445號、第1446號A分段及第1446號餘段  
PROPOSED TEMPORARY PRIVATE CAR PARK (PRIVATE CARS ONLY) FOR A PERIOD OF 3 YEARS  
LOTS 1445, 1446 S.A AND 1446 RP IN D.D. 165, NGA YIU TAU, SHAP SZ HEUNG, SAI KUNG, NEW TERRITORIES

規劃署  
PLANNING  
DEPARTMENT



參考編號  
REFERENCE No.  
A/NE-SSH/119

圖 PLAN  
A-4