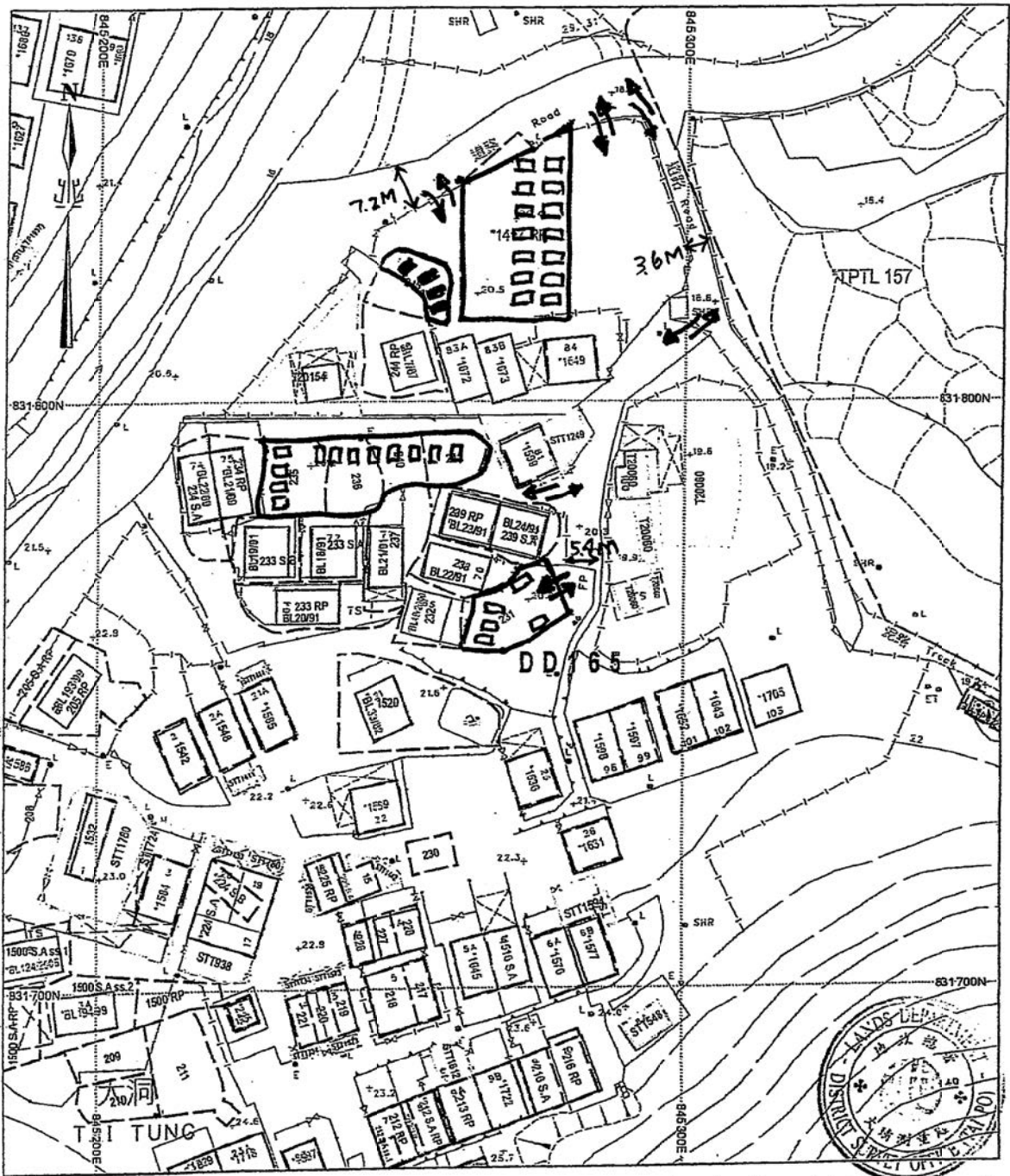
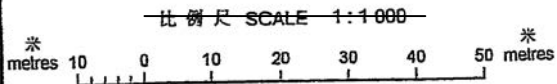


地段索引圖 LOT INDEX PLAN



地政總署測繪處 Survey and Mapping Office, Lands Department

KEY:
 → ROAD ACCESS
 ■ LIGHT GOODS VEHICLE
 □ PRIVATE CAR



Locality : D.D.165
 Lot Index Plan No. : TP0432072018
 District Survey Office : Tai Po
 Date : 19-Jul-2018
 Reference No. : 8-NW-16A,8-NW-16C

香港特別行政區政府 版權所有
 © Copyright reserved - Hong Kong SAR Government
 SMO-P01 20180719135657 10

免責聲明
 本圖則乃地段索引圖的複本，顯示地段界線的大概位置，包括根據政府撥地、臨時政府撥地、短期租約及政府土地租用牌照而臨時佔用土地的位置。臨時佔用土地的情況可憑藉短期通知出現或終止，因此應向有關的分區地政專員核證。本圖則所示的資料必須透過實地測量予以核實。當有更佳或新的地界證據時，地段索引圖可能會被修訂而無須事先通知。

Disclaimer
 This plan is a copy of the lot index plan showing the approximate location of lot boundaries, including the temporary occupation of land under Government Land Allocations, Temporary Government Land Allocations, Short Term Tenancies and Government Land Licences. The temporary occupation of land may be created or terminated at short notice and should be confirmed with the District Lands Officer. The information shown on this plan **MUST** be verified by field survey. The lot index plan may be revised without prior notification as better or new boundary evidence becomes available.

「泊車位置圖」

參考編號 REFERENCE No. A/NE-SSH/124 繪圖 DRAWING A-1

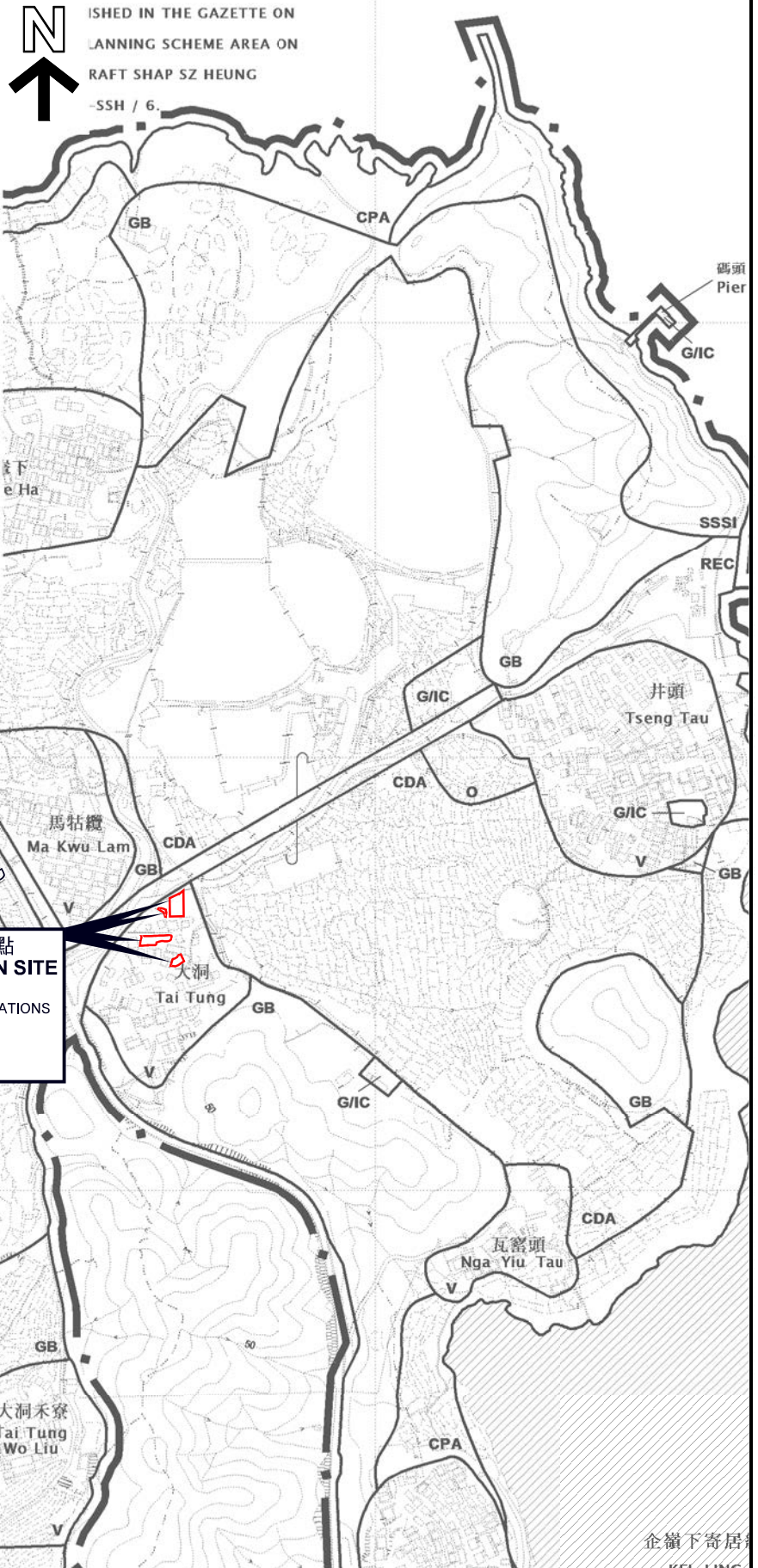
(來源：申請人建議書)
 (SOURCE : APPLICANT'S SUBMISSION PLAN)



要覽圖 KEY PLAN

SCALE 1 : 50 000 比例尺

ISSUED IN THE GAZETTE ON
ANNING SCHEME AREA ON
RAFT SHAP SZ HEUNG
-SSH / 6.



申請地點 APPLICATION SITE
 先前申請 PREVIOUS APPLICATIONS
 64 (21.8.09)
 82 (10.8.12)
 101 (18.9.15)

圖例 LEGEND

101 (18.9.15)	獲批准的申請 APPROVED APPLICATION
101 (18.9.15)	會議日期 DATE OF MEETING
---	申請編號 APPLICATION NUMBER

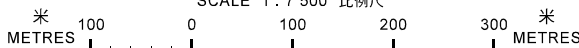
位置圖 LOCATION PLAN

臨時私人停車場 (私家車及輕型貨車) (為期3年)
 新界西貢十四鄉大洞丈量約份第165約
 地段第1497號餘段(部分)、第231號(部分)、第235號、
 第236號(部分)、第240號、第241號及第245號(部分)

TEMPORARY PRIVATE CAR PARK
 (PRIVATE CAR AND LIGHT GOODS VEHICLE)
 FOR A PERIOD OF 3 YEARS

LOTS 1497 RP (PART), 231 (PART), 235, 236 (PART), 240, 241 AND 245 (PART)
 IN D.D. 165, TAI TUNG, SHAP SZ HEUNG, SAI KUNG, NEW TERRITORIES

SCALE 1 : 7 500 比例尺



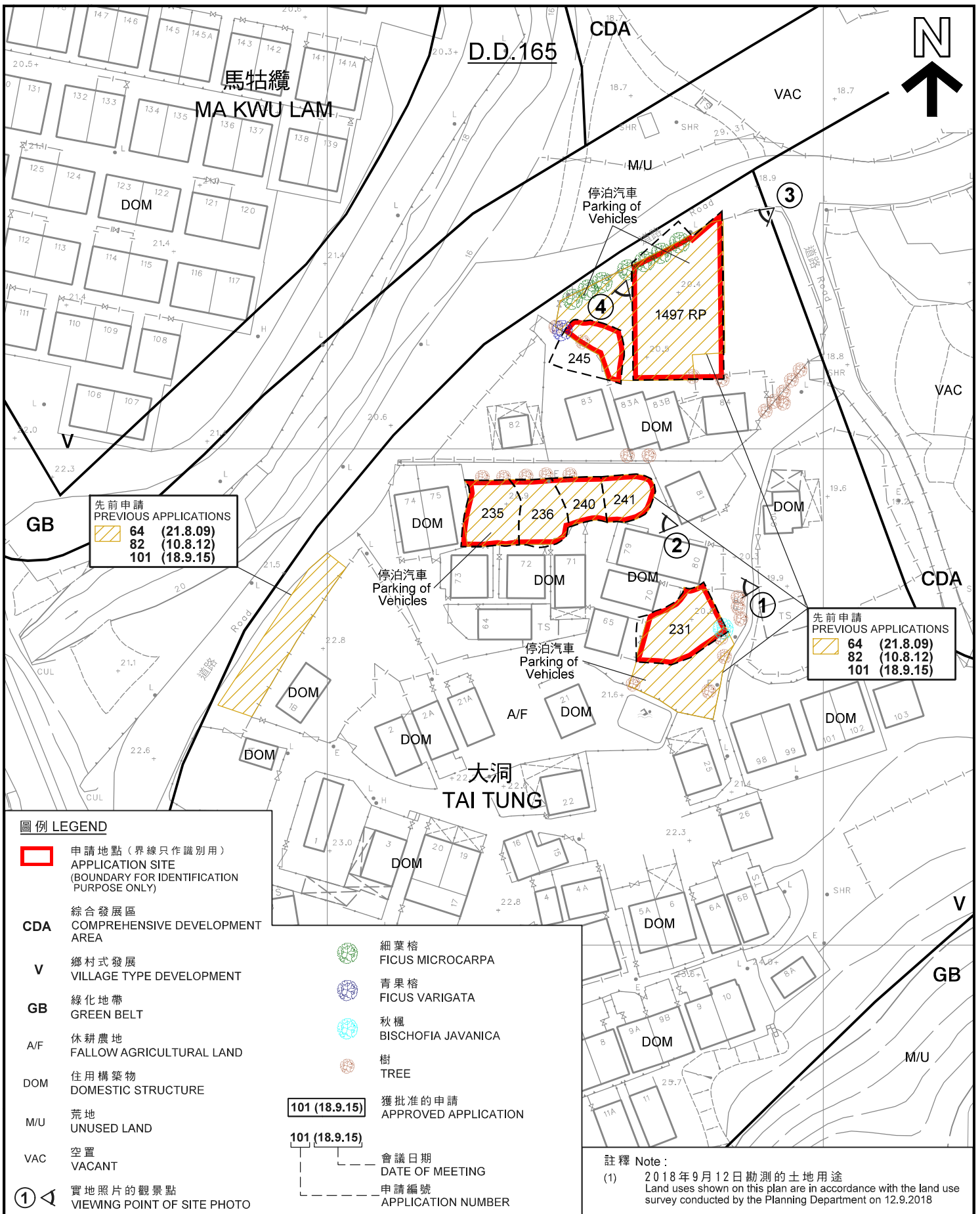
**規劃署
PLANNING
DEPARTMENT**



參考編號
REFERENCE No.
A/NE-SSH/124

**圖 PLAN
A-1**

本摘要圖於2018年9月14日擬備，
 所根據的資料為於2015年10月6日核准的
 分區計劃大綱圖編號S/NE-SSH/11
 EXTRACT PLAN PREPARED ON 14.9.2018
 BASED ON OUTLINE ZONING PLAN
 No. S/NE-SSH/11 APPROVED ON 6.10.2015



先前申請
 PREVIOUS APPLICATIONS
 64 (21.8.09)
 82 (10.8.12)
 101 (18.9.15)

先前申請
 PREVIOUS APPLICATIONS
 64 (21.8.09)
 82 (10.8.12)
 101 (18.9.15)

- 圖例 LEGEND**
- 申請地點 (界線只作識別用)
APPLICATION SITE (BOUNDARY FOR IDENTIFICATION PURPOSE ONLY)
 - CDA** 綜合發展區
COMPREHENSIVE DEVELOPMENT AREA
 - V** 鄉村式發展
VILLAGE TYPE DEVELOPMENT
 - GB** 綠化地帶
GREEN BELT
 - A/F** 休耕農地
FALLOW AGRICULTURAL LAND
 - DOM** 住用構築物
DOMESTIC STRUCTURE
 - M/U** 荒地
UNUSED LAND
 - VAC** 空置
VACANT
 - 實地照片的觀景點
VIEWING POINT OF SITE PHOTO
 - 細葉榕
FICUS MICROCARPA
 - 青果榕
FICUS VARIGATA
 - 秋楓
BISCHOFIA JAVANICA
 - 樹
TREE
 - 101 (18.9.15) 獲批准的申請
APPROVED APPLICATION
 - 101 (18.9.15) 會議日期
DATE OF MEETING
 - 申請編號
APPLICATION NUMBER

註釋 Note:
 (1) 2018年9月12日動測的土地用途
 Land uses shown on this plan are in accordance with the land use survey conducted by the Planning Department on 12.9.2018

本摘要圖於2018年10月11日擬備，
 所根據的資料為測量圖編號
 8-NW-16A及16C
 EXTRACT PLAN PREPARED ON 11.10.2018
 BASED ON SURVEY SHEETS No.
 8-NW-16A & 16C

平面圖 SITE PLAN

臨時私人停車場(私家車及輕型貨車) (為期3年)
 新界西貢十四鄉大洞丈量約份第165約
 地段第1497號餘段(部分)、第231號(部分)、第235號、
 第236號(部分)、第240號、第241號及第245號(部分)
 TEMPORARY PRIVATE CAR PARK
 (PRIVATE CAR AND LIGHT GOODS VEHICLE)
 FOR A PERIOD OF 3 YEARS
 LOTS 1497 RP (PART), 231 (PART), 235, 236 (PART), 240, 241 AND 245 (PART)
 IN D.D. 165, TAI TUNG, SHAP SZ HEUNG, SAI KUNG, NEW TERRITORIES

SCALE 1: 1 000 比例尺

米 20 40 米
METRES

規劃署
PLANNING
DEPARTMENT

參考編號
 REFERENCE No.
A/NE-SSH/124

圖 PLAN
A-2



圖例 LEGEND

-  申請地點 (界線只作識別用)
APPLICATION SITE
(BOUNDARY FOR IDENTIFICATION
PURPOSE ONLY)

本圖於2018年9月14日擬備，
所根據的資料為地政總署
於2018年3月13日拍得的航攝照片
編號E036216C
PLAN PREPARED ON 14.9.2018
BASED ON AERIAL PHOTO No. E036216C
TAKEN ON 13.3.2018 BY
LANDS DEPARTMENT

航攝照片 AERIAL PHOTO

臨時私人停車場(私家車及輕型貨車) (為期3年)
新界西貢十四鄉大洞丈量約份第165約
地段第1497號餘段(部分)、第231號(部分)、第235號、
第236號(部分)、第240號、第241號及第245號(部分)
TEMPORARY PRIVATE CAR PARK
(PRIVATE CAR AND LIGHT GOODS VEHICLE)
FOR A PERIOD OF 3 YEARS
LOTS 1497 RP (PART), 231 (PART), 235, 236 (PART), 240, 241 AND 245 (PART)
IN D.D. 165, TAI TUNG, SHAP SZ HEUNG, SAI KUNG, NEW TERRITORIES

規劃署
PLANNING
DEPARTMENT



參考編號
REFERENCE No.
A/NE-SSH/124

圖 PLAN
A-3



本圖於2018年9月17日擬備，所根據的資料為攝於2018年9月12日的實地照片

PLAN PREPARED ON 17.9.2018 BASED ON SITE PHOTOS TAKEN ON 12.9.2018

實地照片 SITE PHOTOS

臨時私人停車場(私家車及輕型貨車)(為期3年)
 新界西貢十四鄉大洞丈量約份第165約
 地段第1497號餘段(部分)、第231號(部分)、第235號、
 第236號(部分)、第240號、第241號及第245號(部分)
 TEMPORARY PRIVATE CAR PARK
 (PRIVATE CAR AND LIGHT GOODS VEHICLE)
 FOR A PERIOD OF 3 YEARS
 LOTS 1497 RP (PART), 231 (PART), 235, 236 (PART), 240, 241 AND 245 (PART)
 IN D.D. 165, TAI TUNG, SHAP SZ HEUNG, SAI KUNG, NEW TERRITORIES

規劃署
 PLANNING
 DEPARTMENT



參考編號
 REFERENCE No.
 A/NE-SSH/124

圖 PLAN
 A-4a



本圖於2018年9月17日擬備，所根據的資料為攝於2018年9月12日的實地照片

PLAN PREPARED ON 17.9.2018 BASED ON SITE PHOTOS TAKEN ON 12.9.2018

實地照片 SITE PHOTOS

臨時私人停車場(私家車及輕型貨車)(為期3年)
 新界西貢十四鄉大洞丈量約份第165約
 地段第1497號餘段(部分)、第231號(部分)、第235號、
 第236號(部分)、第240號、第241號及第245號(部分)
 TEMPORARY PRIVATE CAR PARK
 (PRIVATE CAR AND LIGHT GOODS VEHICLE)
 FOR A PERIOD OF 3 YEARS
 LOTS 1497 RP (PART), 231 (PART), 235, 236 (PART), 240, 241 AND 245 (PART)
 IN D.D. 165, TAI TUNG, SHAP SZ HEUNG, SAI KUNG, NEW TERRITORIES

**規劃署
 PLANNING
 DEPARTMENT**



參考編號
 REFERENCE No.
A/NE-SSH/124

**圖 PLAN
 A-4b**