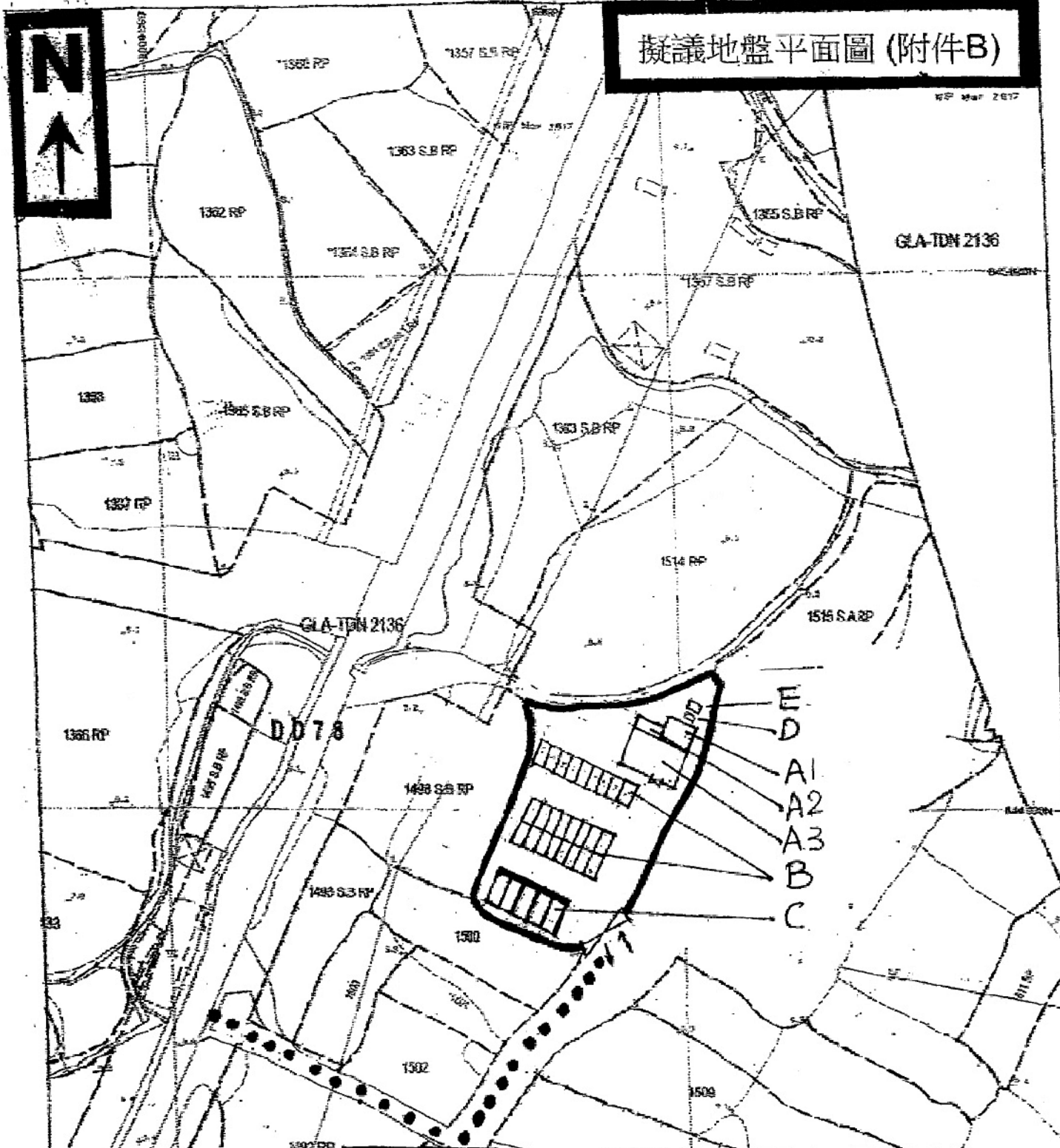


擬議地盤平面圖 (附件B)



SCALE: 1 : 1000

食物出品部(厨房)	A1	5.9m x 4.8m x 5m(一層不高於5m)
儲存雜物房	A2	5.9m x 2.4m x 5m(一層不高於5m)
用膳大廳及便利店	A3	11.8m x 7.2m x 5m(一層不高於5m)
私家車車位	B	25個 (2.4m x 5m)
5.5噸以下車位	C	5個 (3.5m x 8m)
厨房隔油池	D	1個 (1m x 1.2m)
化糞池	E	1個 (1.2m x 2m)

(來源 附件 I)
(Source : Appendix I)

建議渠務平面圖(附件C)

45° 40' 26.5"

GLA-TDN 2136

645 E 00N

644 E 00N

原有排水渠 ●●●

雨水排水渠 →→→

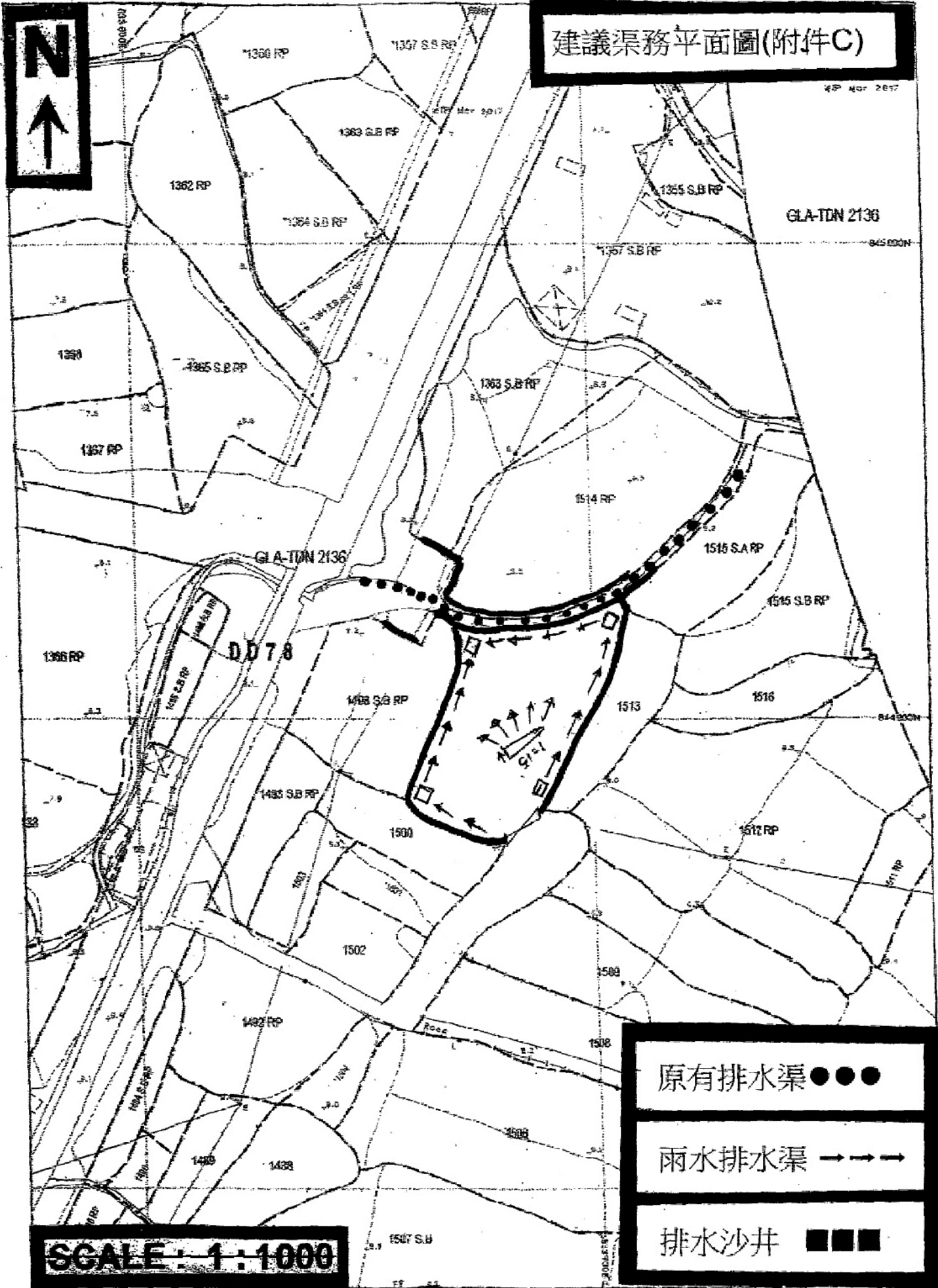
排水沙井 ■■■

SCALE: 1:1000

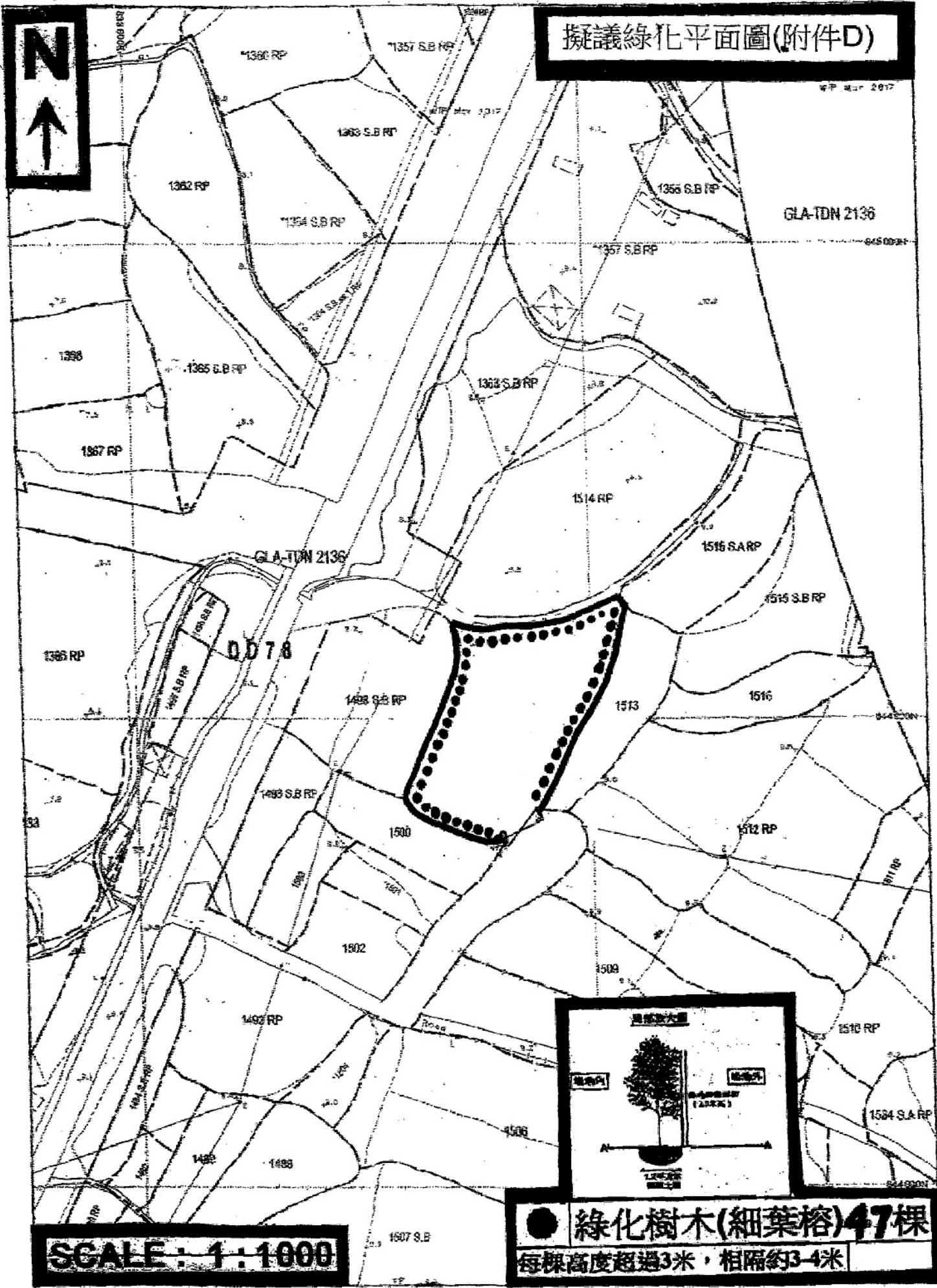
參考編號
REFERENCE No. A/NE-TKLN/13

繪圖 DRAWING A-2

(來源 附件 I)
(Source : Appendix I)



擬議綠化平面圖(附件D)



SCALE: 1:1000

● 綠化樹木(細葉榕) 47棵
每棵高度超過3米, 相隔約3-4米

參考編號 REFERENCE No. A/NE-TKLN/13 繪圖 DRAWING A-3

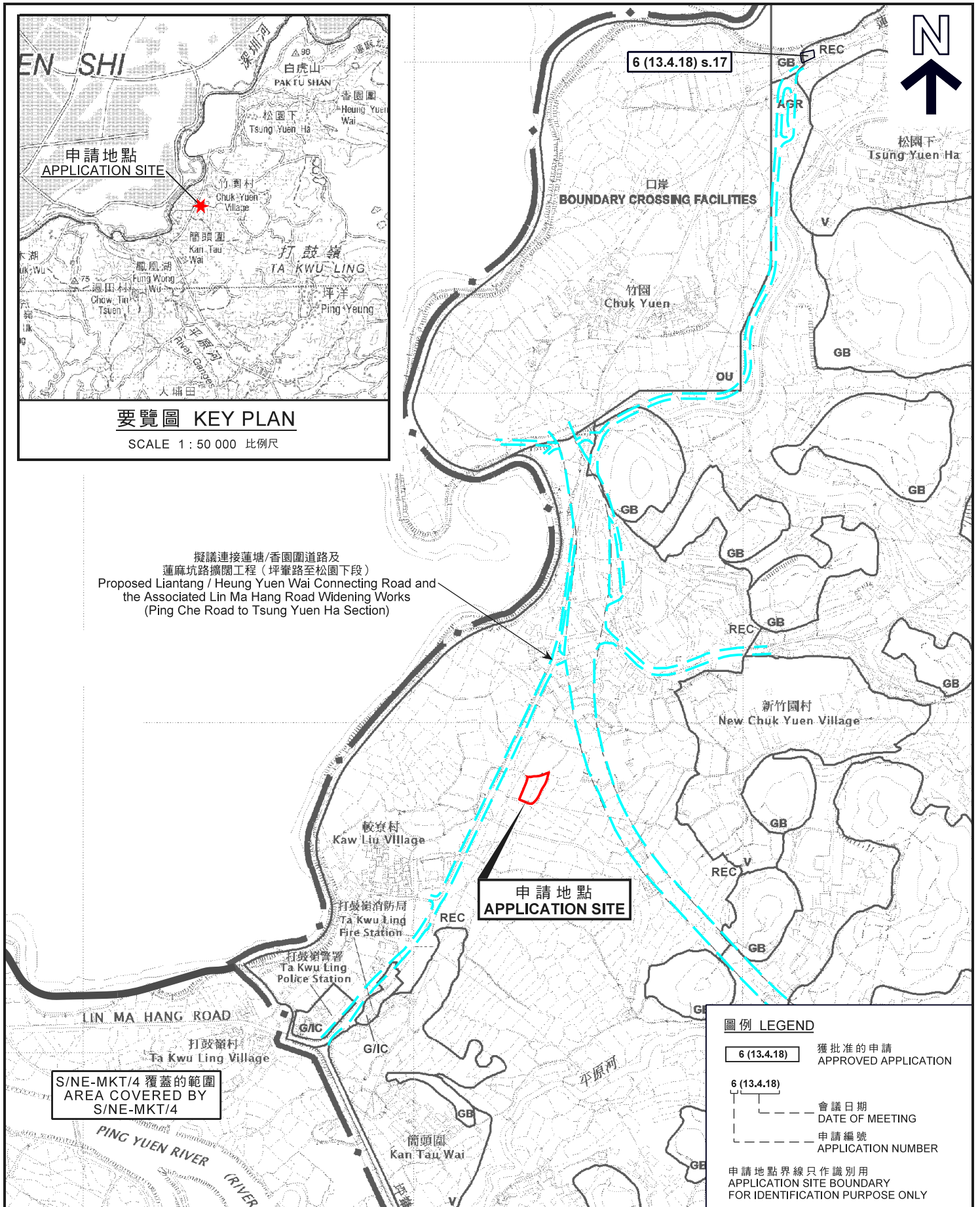
(來源 附件 I)
(Source : Appendix I)



要覽圖 KEY PLAN

SCALE 1 : 50 000 比例尺

擬議連接蓮塘/香園圍道路及
蓮麻坑路擴闊工程 (坪輦路至松園下段)
Proposed Liantang / Heung Yuen Wai Connecting Road and
the Associated Lin Ma Hang Road Widening Works
(Ping Che Road to Tsung Yuen Ha Section)



圖例 LEGEND

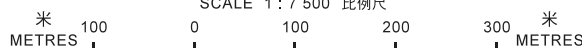
- 6 (13.4.18) 獲批准的申請 APPROVED APPLICATION
- 會議日期 DATE OF MEETING
- 申請編號 APPLICATION NUMBER

申請地點界線只作識別用
APPLICATION SITE BOUNDARY
FOR IDENTIFICATION PURPOSE ONLY

位置圖 LOCATION PLAN

擬議臨時食肆及商店及服務行業(便利店) (為期3年)
新界打鼓嶺北較寮村丈量約份第78約地段第1499號
PROPOSED TEMPORARY EATING PLACE AND
SHOP AND SERVICES (CONVENIENCE STORE)
FOR A PERIOD OF 3 YEARS
LOT 1499 IN D.D. 78, KAW LIU VILLAGE,
TA KWU LING NORTH, N.T.

SCALE 1 : 7 500 比例尺



**規劃署
PLANNING
DEPARTMENT**

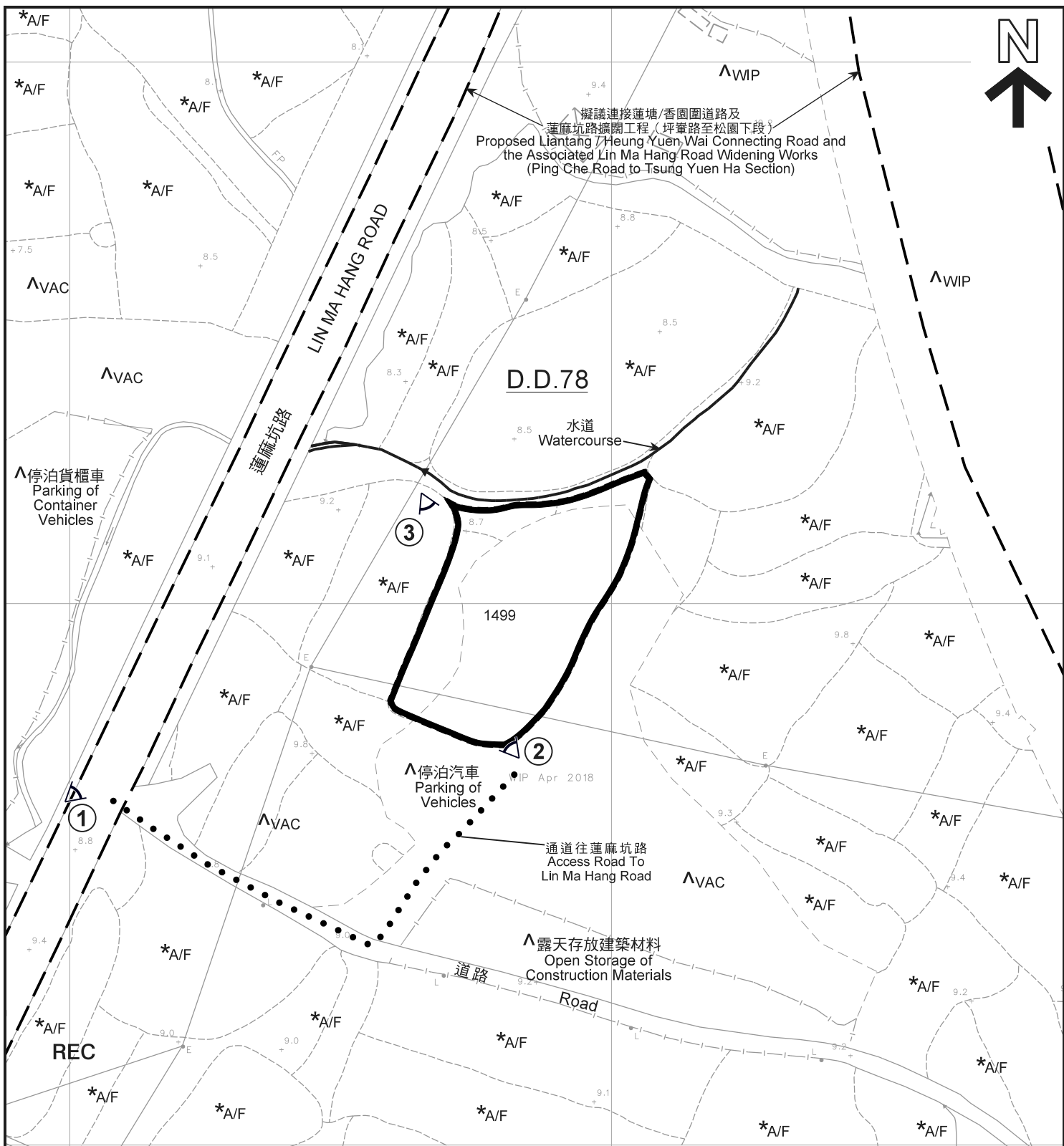


參考編號
REFERENCE No.

A/NE-TKLN/13

**圖 PLAN
A-1**

本摘要圖於2018年11月9日擬備，
所根據的資料為於2016年5月3日核准的
分區計劃大綱圖編號S/NE-TKLN/2
EXTRACT PLAN PREPARED ON 9.11.2018
BASED ON OUTLINE ZONING PLAN
No. S/NE-TKLN/2 APPROVED ON 3.5.2016



平面圖 SITE PLAN

擬議臨時食肆及商店及服務行業(便利店) (為期3年)
新界打鼓嶺北較寮村丈量約份第78約地段第1499號
PROPOSED TEMPORARY EATING PLACE AND SHOP AND SERVICES (CONVENIENCE STORE) FOR A PERIOD OF 3 YEARS
LOT 1499 IN D.D. 78, KAW LIU VILLAGE, TA KWU LING NORTH, N.T.

SCALE 1 : 1 000 比例尺

米 20 40 米
METRES

規劃署
PLANNING
DEPARTMENT



參考編號
REFERENCE No.
A/NE-TKLN/13

圖 PLAN
A-2

本摘要圖於2018年11月9日擬備，
所根據的資料為測量圖編號
3-NW-13A、13B、13C及13D
EXTRACT PLAN PREPARED ON 9.11.2018
BASED ON SURVEY SHEETS No.
3-NW-13A, 13B, 13C & 13D



圖例 LEGEND

-  申請地點 (界線只作識別用)
APPLICATION SITE
(BOUNDARY FOR IDENTIFICATION
PURPOSE ONLY)

本摘要圖於2018年11月1日擬備，
所根據的資料為地政總署
於2015年12月18日拍得的航攝照片
編號CS61807R
EXTRACT PLAN PREPARED ON 1.11.2018
BASED ON AERIAL PHOTO
No. CS61807R TAKEN ON 18.12.2015 BY
LANDS DEPARTMENT

航攝照片 AERIAL PHOTO

擬議臨時食肆及商店及服務行業(便利店) (為期3年)
新界打鼓嶺北較寮村丈量約份第78約地段第1499號
PROPOSED TEMPORARY EATING PLACE AND
SHOP AND SERVICES (CONVENIENCE STORE)
FOR A PERIOD OF 3 YEARS
LOT 1499 IN D.D. 78, KAW LIU VILLAGE,
TA KWU LING NORTH, N.T.

規劃署
PLANNING
DEPARTMENT



參考編號
REFERENCE No.
A/NE-TKLN/13

圖 PLAN
A-3a



圖例 LEGEND

-  申請地點 (界線只作識別用)
APPLICATION SITE
(BOUNDARY FOR IDENTIFICATION
PURPOSE ONLY)

本摘要圖於2018年11月1日擬備，
所根據的資料為地政總署
於2017年4月29日拍得的航攝照片
編號E024394C_R
EXTRACT PLAN PREPARED ON 1.11.2018
BASED ON AERIAL PHOTO
No. E024394C_R TAKEN ON 29.4.2017 BY
LANDS DEPARTMENT

航攝照片 AERIAL PHOTO

擬議臨時食肆及商店及服務行業(便利店) (為期3年)
新界打鼓嶺北較寮村丈量約份第78約地段第1499號
PROPOSED TEMPORARY EATING PLACE AND
SHOP AND SERVICES (CONVENIENCE STORE)
FOR A PERIOD OF 3 YEARS
LOT 1499 IN D.D. 78, KAW LIU VILLAGE,
TA KWU LING NORTH, N.T.

規劃署
PLANNING
DEPARTMENT



參考編號
REFERENCE No.
A/NE-TKLN/13

圖 PLAN
A-3b

申請地點
APPLICATION SITE



申請地點
APPLICATION SITE



申請地點
APPLICATION SITE



申請地點界線只作識別用
APPLICATION SITE BOUNDARY FOR IDENTIFICATION PURPOSE ONLY

實地照片 SITE PHOTOS

本圖於2018年11月1日擬備，所根據的資料為攝於2018年10月2日的實地照片
PLAN PREPARED ON 1.11.2018 BASED ON SITE PHOTOS TAKEN ON 2.10.2018

擬議臨時食肆及商店及服務行業(便利店)(為期3年)
新界打鼓嶺北較寮村丈量約份第78約地段第1499號
PROPOSED TEMPORARY EATING PLACE AND SHOP AND SERVICES (CONVENIENCE STORE) FOR A PERIOD OF 3 YEARS
LOT 1499 IN D.D. 78, KAW LIU VILLAGE, TA KWU LING NORTH, N.T.

規劃署
PLANNING
DEPARTMENT



參考編號
REFERENCE No.
A/NE-TKLN/13

圖 PLAN
A-4