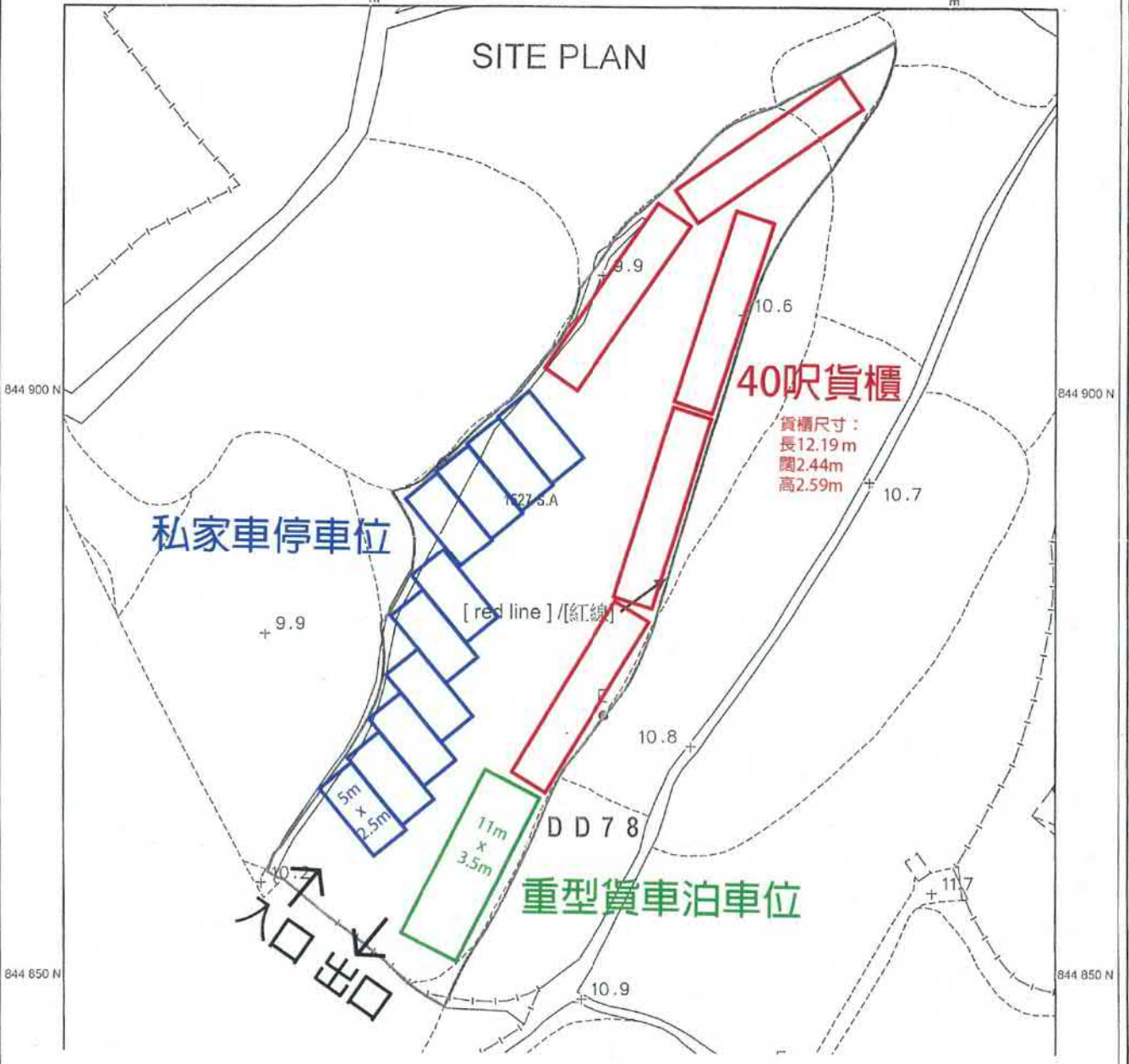


SITE PLAN

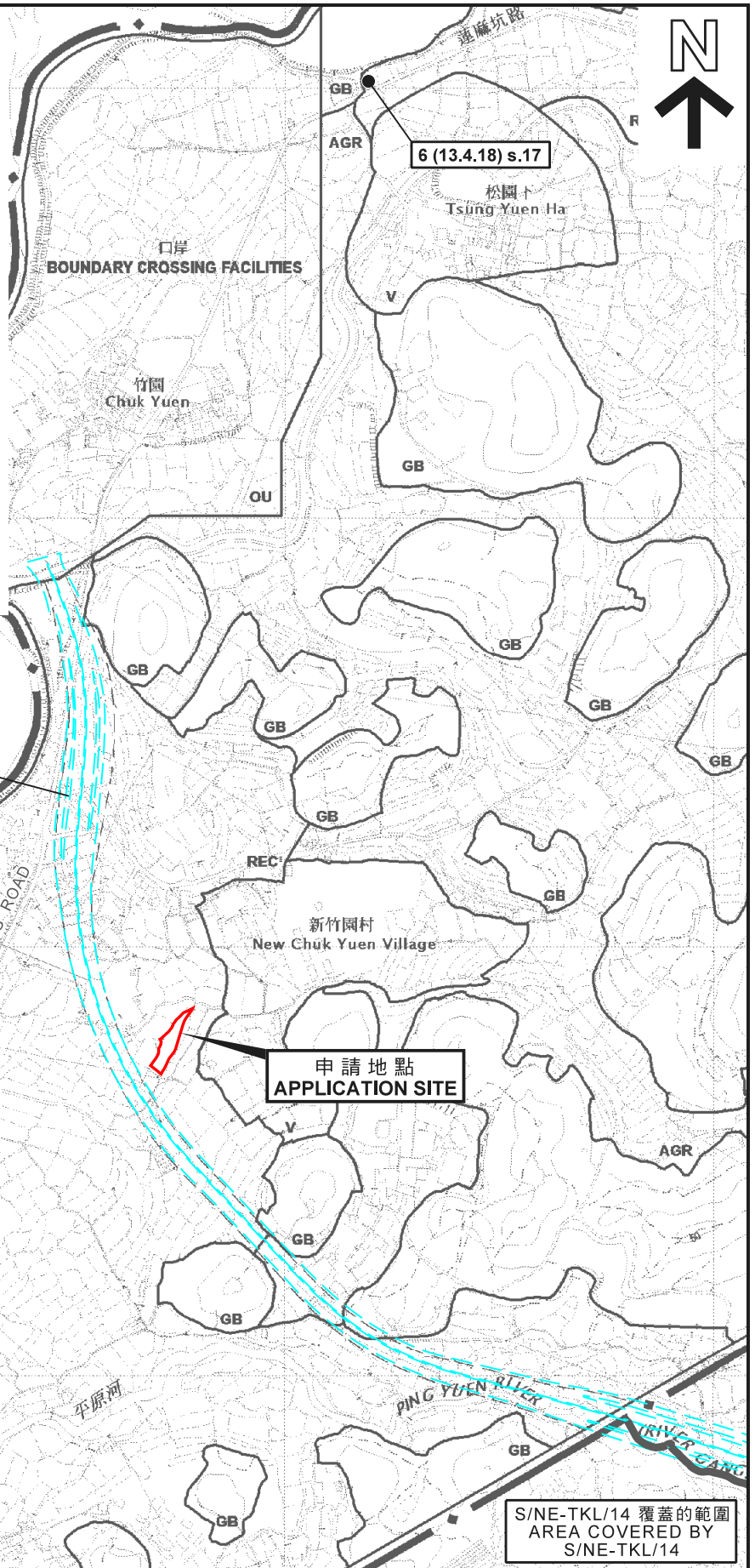


參考編號 REFERENCE No. A/NE-TKLN/19	繪圖 DRAWING A-1
------------------------------------	----------------



要覽圖 KEY PLAN

SCALE 1 : 50 000 比例尺



新/香園圍道路 (路線有待詳細設計)
 G / HEUNG YUEN WAI CONNECTING ROAD
 (SUBJECT TO DETAILED DESIGN)

圖例 LEGEND

- 6 (13.4.18) 獲批准的申請
APPROVED APPLICATION
- 6 (13.4.18) 會議日期
DATE OF MEETING
- 6 (13.4.18) 申請編號
APPLICATION NUMBER
- 申請地點界線只作識別用
APPLICATION SITE BOUNDARY
FOR IDENTIFICATION PURPOSE ONLY

S/NE-TKL/14 覆蓋的範圍
 AREA COVERED BY
 S/NE-TKL/14

位置圖 LOCATION PLAN

本摘要圖於2019年3月27日擬備，
 所根據的資料為於2016年5月3日核准的
 分區計劃大綱圖編號S/NE-TKLN/2
 EXTRACT PLAN PREPARED ON 27.3.2019
 BASED ON OUTLINE ZONING PLAN
 No. S/NE-TKLN/2 APPROVED ON 3.5.2016

擬議臨時商店及服務行業 (零售商店) (為期5年)
 新界打鼓嶺北蓮麻坑路丈量約份第78約地段第1527號A分段
 PROPOSED TEMPORARY SHOP AND SERVICES (RETAIL SHOP)
 FOR A PERIOD OF 5 YEARS
 LOT 1527 S.A IN D.D. 78, LIN MA HANG ROAD,
 TA KWU LING NORTH, N.T.

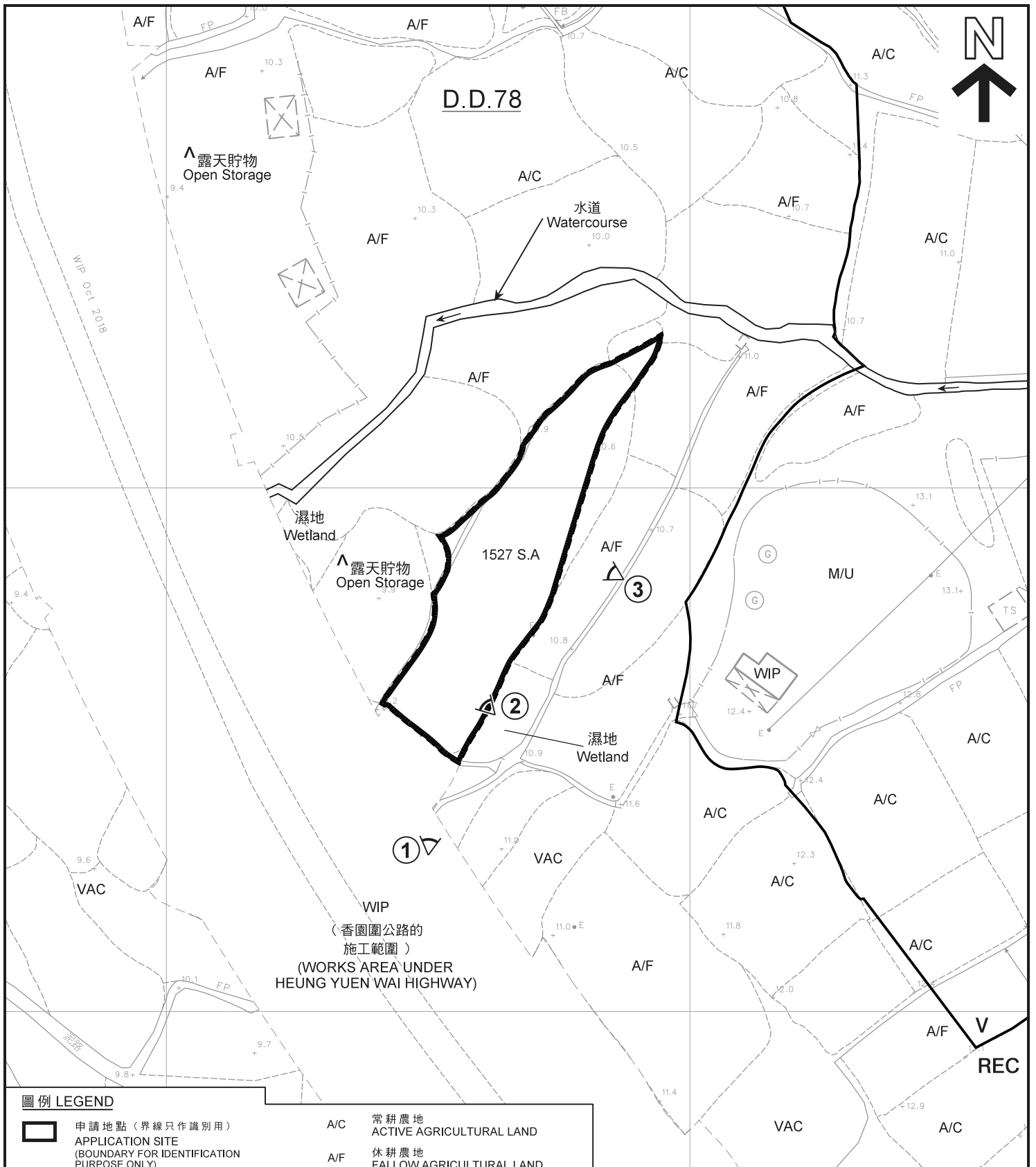
SCALE 1 : 7 500 比例尺
 米 100 0 100 200 300 米
 METRES

規劃署
PLANNING
DEPARTMENT



參考編號
 REFERENCE No.
A/NE-TKLN/19

圖 PLAN
A-1




圖例 LEGEND

-  申請地點 (界線只作識別用)
APPLICATION SITE
(BOUNDARY FOR IDENTIFICATION
PURPOSE ONLY)
- REC** 康樂
RECREATION
- V** 鄉村式發展
VILLAGE TYPE DEVELOPMENT
- ①**  實地照片的觀景點
VIEWING POINT OF SITE PHOTO

- A/C 常耕農地
ACTIVE AGRICULTURAL LAND
- A/F 休耕農地
FALLOW AGRICULTURAL LAND
- M/U 荒地
UNUSED LAND
- VAC 空置
VACANT
- WIP 工程在進行中
WORK IN PROGRESS

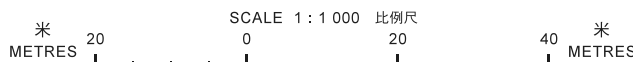
註釋 Notes :

- (1) 2019年3月5日勘測的土地用途
Land uses shown on this plan are in accordance with the land use survey conducted by the Planning Department on 5.3.2019
- (2)  土地用途跟2010年7月30日及31日勘測的土地用途有別
Indicates that the use is different from that revealed by the land use survey conducted by the Planning Department on 30 & 31.7.2010

平面圖 SITE PLAN

擬議臨時商店及服務行業 (零售商店) (為期5年)
新界打鼓嶺北蓮麻坑路丈量約份第78約地段第1527號A分段
PROPOSED TEMPORARY SHOP AND SERVICES (RETAIL SHOP)
FOR A PERIOD OF 5 YEARS
LOT 1527 S.A IN D.D. 78, LIN MA HANG ROAD,
TA KWU LING NORTH, N.T.

本摘要圖於2019年4月4日擬備，
所根據的資料為測量圖編號
3-NW-13D
EXTRACT PLAN PREPARED ON 4.4.2019
BASED ON SURVEY SHEET No.
3-NW-13D



規劃署
PLANNING
DEPARTMENT




參考編號
REFERENCE No.
A/NE-TKLN/19

圖 PLAN
A-2



圖例 LEGEND

 申請地點 (界線只作識別用)
APPLICATION SITE
(BOUNDARY FOR IDENTIFICATION
PURPOSE ONLY)

本摘要圖於2018年3月19日擬備，
所根據的資料為地政總署
於2017年4月29日拍得的航攝照片
編號E024394C_R
EXTRACT PLAN PREPARED ON 19.3.2019
BASED ON AERIAL PHOTO
No. E024394C_R TAKEN ON 29.4.2017
BY LANDS DEPARTMENT

航攝照片 AERIAL PHOTO

擬議臨時商店及服務行業 (零售商店) (為期5年)
新界打鼓嶺北蓮麻坑路丈量約份第78約地段第1527號A分段
PROPOSED TEMPORARY SHOP AND SERVICES (RETAIL SHOP)
FOR A PERIOD OF 5 YEARS
LOT 1527 S.A IN D.D. 78, LIN MA HANG ROAD,
TA KWU LING NORTH, N.T.

**規劃署
PLANNING
DEPARTMENT**



參考編號
REFERENCE No.
A/NE-TKLN/19

**圖 PLAN
A-3**



實地照片 SITE PHOTOS

本圖於2019年3月19日擬備，所根據的資料為攝於2019年3月5日的實地照片
PLAN PREPARED ON 19.3.2019 BASED ON SITE PHOTOS TAKEN ON 5.3.2019

擬議臨時商店及服務行業（零售商店）（為期5年）
新界打鼓嶺北蓮麻坑路丈量約份第78約地段第1527號A分段
PROPOSED TEMPORARY SHOP AND SERVICES (RETAIL SHOP)
FOR A PERIOD OF 5 YEARS
LOT 1527 S.A IN D.D. 78, LIN MA HANG ROAD,
TA KWU LING NORTH, N.T.

規劃署
PLANNING
DEPARTMENT



參考編號
REFERENCE No.
A/NE-TKLN/19

圖 PLAN
A-4