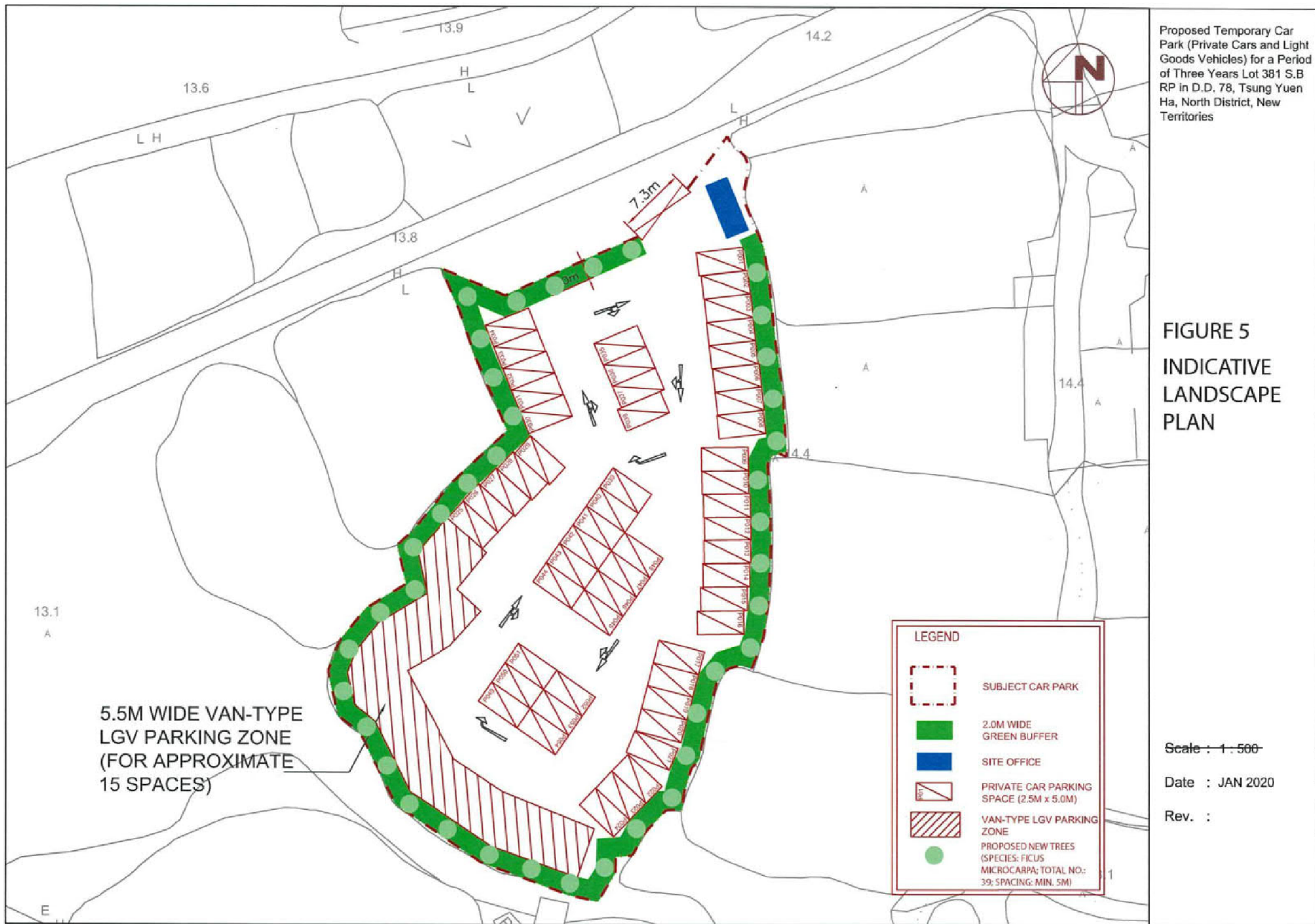


參考編號 REFERENCE No. A/NE-TKLN/33 繪圖 DRAWING A-1

(來源 : 附件 I)
(Source : Appendix I)



參考編號

REFERENCE No.

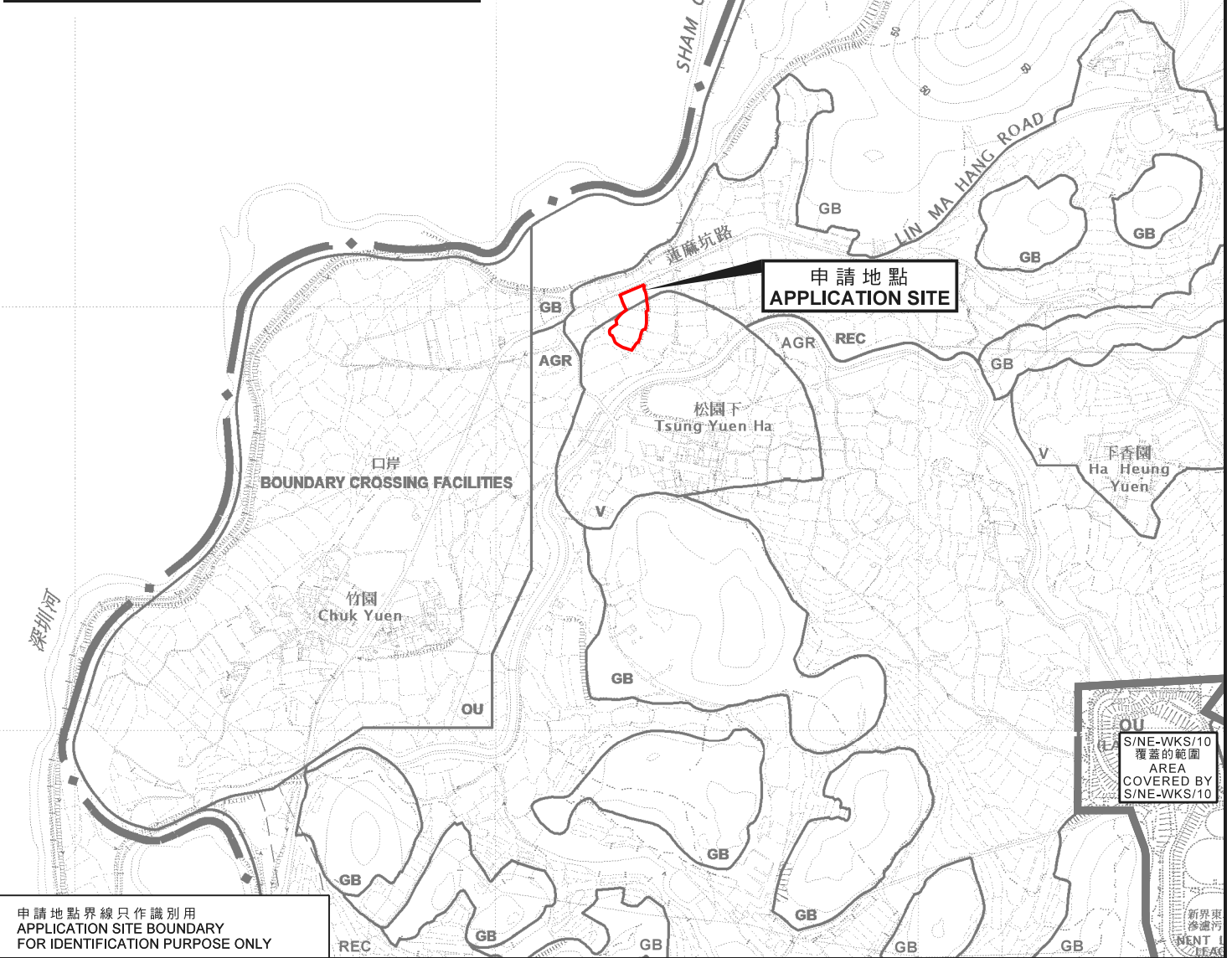
A/NE-TKLN/33

繪圖 DRAWING A-2

(來源 : 附件 I)
(Source : Appendix I)



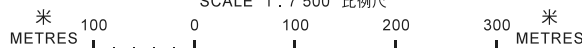
深圳市
SHENZHEN SHI



申請地點界線只作識別用
APPLICATION SITE BOUNDARY
FOR IDENTIFICATION PURPOSE ONLY

位置圖 LOCATION PLAN

擬議臨時停車場（私家車及輕型貨車）（為期3年）
新界打鼓嶺北松園下丈量約份第78約
地段第381號B分段餘段
PROPOSED TEMPORARY CAR PARK
(PRIVATE CARS AND LIGHT GOODS VEHICLES)
FOR A PERIOD OF 3 YEARS
LOT 381 S.B RP IN D.D. 78, TSUNG YUEN HA,
TA KWU LING NORTH, N.T.
SCALE 1 : 7 500 比例尺



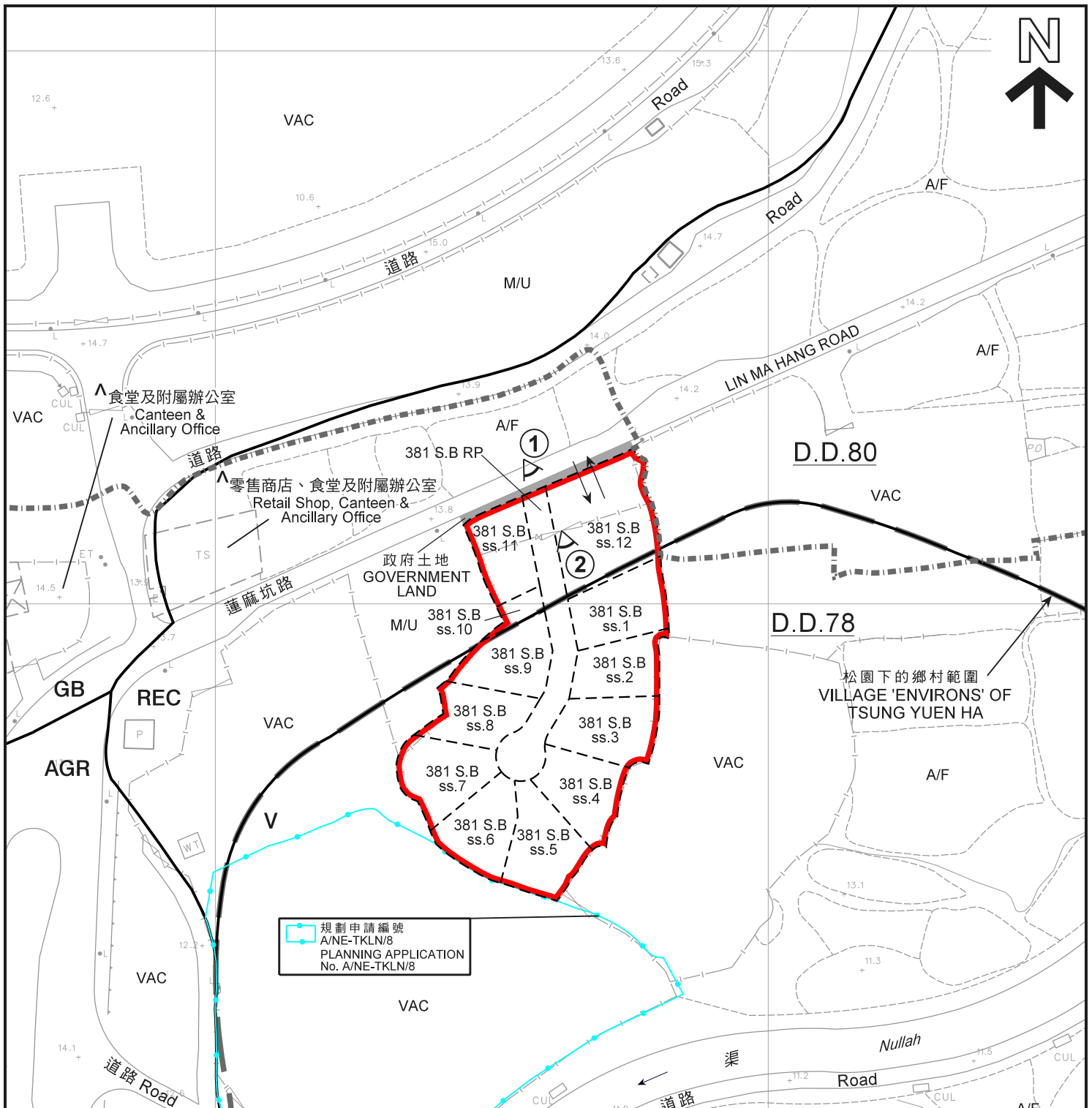
規劃署
PLANNING
DEPARTMENT



參考編號
REFERENCE No.
A/NE-TKLN/33

圖 PLAN
A-1

本摘要圖於2020年4月20日擬備，
所根據的資料為於2016年5月3日核准的
分區計劃大綱圖編號S/NE-TKLN/2及
2009年10月6日核准的
分區計劃大綱圖編號S/NE-WKS/10
EXTRACT PLAN PREPARED ON 20.4.2020
BASED ON OUTLINE ZONING PLAN
No. S/NE-TKLN/2 APPROVED ON 3.5.2016
AND OUTLINE ZONING PLAN
No. S/NE-WKS/10 APPROVED ON 6.10.2009




 規劃申請編號
 A/NE-TKLN/8
 PLANNING APPLICATION
 No. A/NE-TKLN/8

圖例 LEGEND

-  申請地點 (界線只作識別用)
APPLICATION SITE
(BOUNDARY FOR IDENTIFICATION
PURPOSE ONLY)
- AGR** 農業
AGRICULTURE
- GB** 綠化地帶
GREEN BELT
- REC** 康樂
RECREATION
- V** 鄉村式發展
VILLAGE TYPE DEVELOPMENT

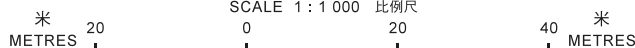
-  入口 / 出口
INGRESS / EGRESS
- A/F 休耕農地
FALLOW AGRICULTURAL LAND
- M/U 荒地
UNUSED LAND
- VAC 空置
VACANT
-  實地照片的觀景點
VIEWING POINT OF SITE PHOTO

註釋 Notes :

- (1) 2020年3月13日勘测的土地用途
Land uses shown on this plan are in accordance with the land use survey conducted by the Planning Department on 13.3.2020
- (2)  土地用途跟2010年7月31日勘测的土地用途有別
Indicates that the use is different from that revealed by the land use survey conducted by the Planning Department on 31.7.2010

平面圖 SITE PLAN

擬議臨時停車場 (私家車及輕型貨車) (為期3年)
 新界打鼓嶺北松園下丈量約份第78約
 地段第381號B分段餘段
 PROPOSED TEMPORARY CAR PARK
 (PRIVATE CARS AND LIGHT GOODS VEHICLES)
 FOR A PERIOD OF 3 YEARS
 LOT 381 S.B RP IN D.D. 78, TSUNG YUEN HA,
 TA KWU LING NORTH, N.T.
 SCALE 1 : 1 000 比例尺



本摘要圖於2020年4月16日擬備，
 所根據的資料為測量圖編號
 3-NW-8D
 EXTRACT PLAN PREPARED ON 16.4.2020
 BASED ON SURVEY SHEET No.
 3-NW-8D

規劃署
PLANNING
DEPARTMENT



參考編號
 REFERENCE No.
A/NE-TKLN/33

圖 PLAN
A-2



圖例 LEGEND

- 申請地點 (界線只作識別用)
- APPLICATION SITE (BOUNDARY FOR IDENTIFICATION PURPOSE ONLY)

本圖於2020年4月14日擬備，所根據的資料為攝於2020年1月6日拍得的無人機照片
 PLAN PREPARED ON 14.4.2020 BASED ON UNMANNED AERIAL VEHICLE PHOTOS TAKEN ON 6.1.2020

無人機照片
 UNMANNED AERIAL VEHICLE PHOTO

擬議臨時停車場 (私家車及輕型貨車) (為期3年)
 新界打鼓嶺北松園下丈量約份第78約地段第381號B分段餘段
 PROPOSED TEMPORARY CAR PARK (PRIVATE CARS AND LIGHT GOODS VEHICLES) FOR A PERIOD OF 3 YEARS
 LOT 381 S.B RP IN D.D. 78, TSUNG YUEN HA, TA KWU LING NORTH, N.T.

規劃署
 PLANNING DEPARTMENT



參考編號
 REFERENCE No.
 A/NE-TKLN/33

圖 PLAN
 A-3



申請地點界線只作識別用
APPLICATION SITE BOUNDARY FOR IDENTIFICATION PURPOSE ONLY

實地照片 SITE PHOTOS

擬議臨時停車場（私家車及輕型貨車）（為期3年）
新界打鼓嶺北松園下丈量約份第78約
地段第381號B分段餘段
PROPOSED TEMPORARY CAR PARK
(PRIVATE CARS AND LIGHT GOODS VEHICLES)
FOR A PERIOD OF 3 YEARS
LOT 381 S.B RP IN D.D. 78, TSUNG YUEN HA,
TA KWU LING NORTH, N.T.

規劃署
PLANNING
DEPARTMENT



參考編號
REFERENCE No.
A/NE-TKLN/33

圖 PLAN
A-4

本圖於2020年3月26日擬備，所根據的資料為攝於2020年3月13日的實地照片
PLAN PREPARED ON 26.3.2020 BASED ON SITE PHOTOS TAKEN ON 13.3.2020