

	Private Land	136.8m ²
	Government Land	527.6m ²
Total:		664.4m ²

1:1000

Lot Index Plan

Goldrich Planners &
Surveyors Ltd.

January 2018

Lot 2159 (Part) in D.D. 76
and Adjoining Government Land
Wang Leng, Ping Che, New Territories

Plan 2
(P 10105)

參考編號
REFERENCE No. A/NE-TKL/584

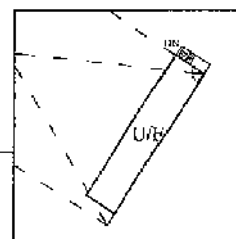
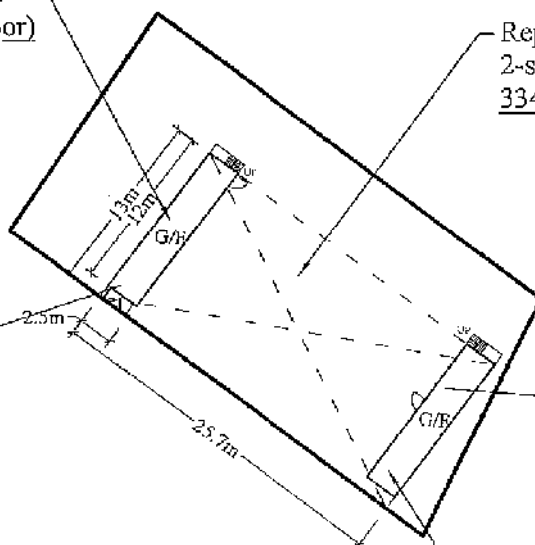
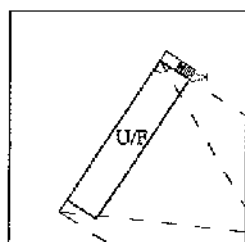
繪圖 DRAWING A-1

(來源 附件 I)
(Source : Appendix I)



2-storey Container Storeroom
30 sq.m. x 2.5m (H) (each floor)

Repair Workshop
2-side Open Shed
334.1 sq. m. x 6m (H)



2-storey Container
Storeroom
30 sq.m. x 2.5m (H)
(each floor)

1:500

Site Plan

Goldrich Planners &
Surveyors Ltd.

January 2018

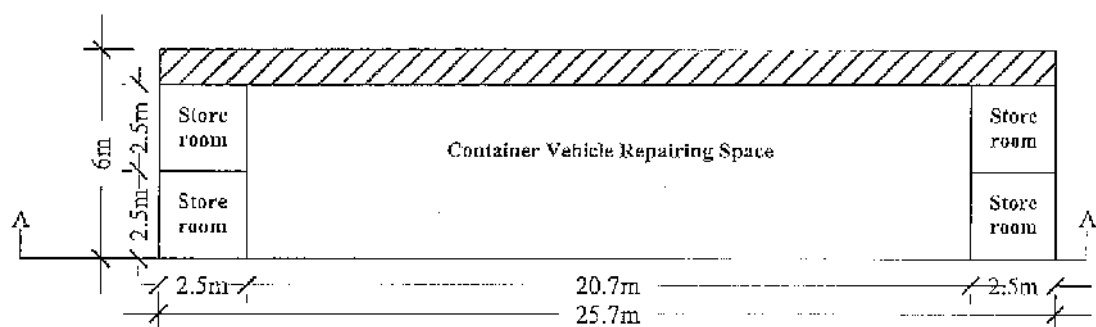
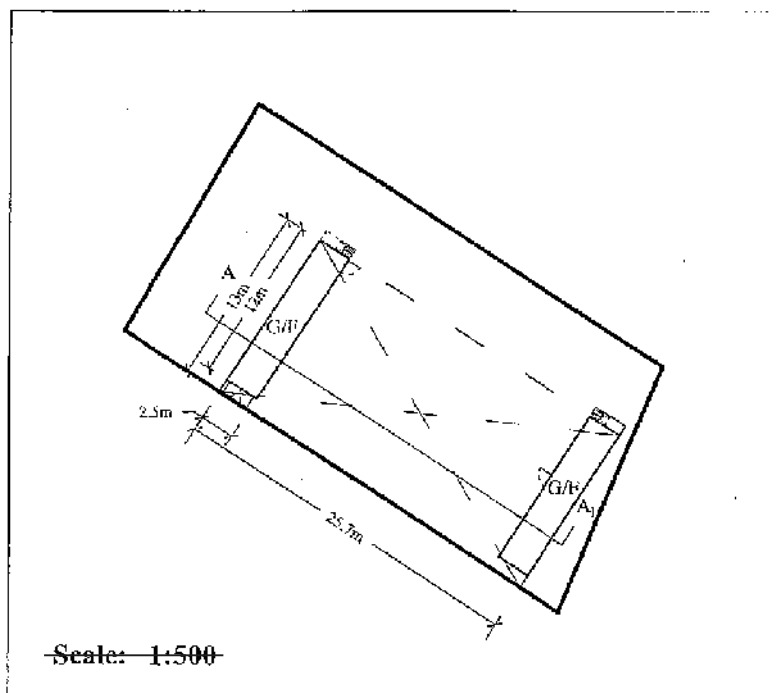
Lot 2159 (Part) in D.D. 76
and Adjoining Government Land
Wang Leng, Ping Che, New Territories

Plan 3
(P 10105)

參考編號
REFERENCE No. A/NE-TKL/584

繪圖 DRAWING A-2

(來源 附件 I)
(Source : Appendix I)

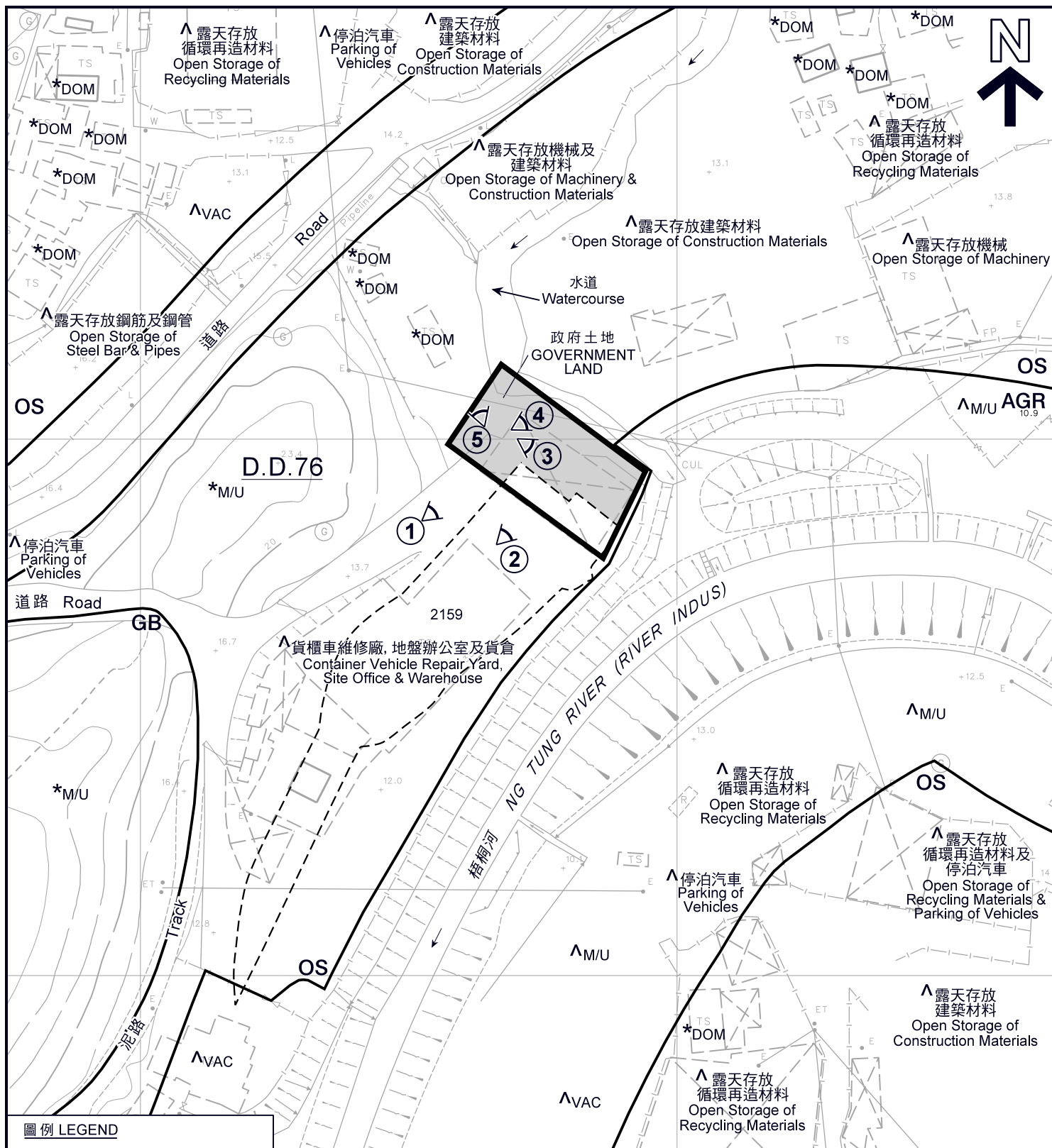


1:200	<p>Section Plan</p> <p>Lot 2159 (Part) in D.D. 76 and Adjoining Government Land Wang Leng, Ping Che, New Territories</p>	Goldrich Planners & Surveyors Ltd.
January 2018		Plan 4 (P 10105)

參考編號
REFERENCE No. A/NE-TKL/584

繪圖 DRAWING A-3

(來源 附件 I)
(Source : Appendix I)



圖例 LEGEND

申請地點 (界線只作識別用)
APPLICATION SITE
(BOUNDARY FOR IDENTIFICATION
PURPOSE ONLY)

AGR 農業
AGRICULTURE

GB 綠化地帶
GREEN BELT

OS 露天貯物
OPEN STORAGE

① 實地照片的觀景點
VIEWING POINT OF SITE PHOTO

DOM 住用構築物
DOMESTIC STRUCTURE

M/U 荒地
UNUSED LAND

VAC 空置
VACANT

註釋 Notes:

- (1) 2018年4月16日勘测的土地用途
Land uses shown on this plan are in accordance with the land use survey conducted by the Planning Department on 16.4.2018
- (2) * 土地用途跟1990年12月11日勘测的土地用途一致
Indicates that the use is the same as that revealed by the land use survey conducted by the Planning Department on 11.12.1990
- (3) ^ 土地用途跟1990年12月11日勘测的土地用途有別
Indicates that the use is different from that revealed by the land use survey conducted by the Planning Department on 11.12.1990

平面圖 SITE PLAN

臨時貨櫃車修理場 (為期3年)
新界坪壠橫嶺丈量約份第76約地段第2159號 (部分) 和
毗連政府土地
TEMPORARY CONTAINER VEHICLE REPAIR YARD
FOR A PERIOD OF 3 YEARS
LOT 2159 (PART) IN D.D. 76 AND
ADJOINING GOVERNMENT LAND, WANG LENG, PING CHE, N.T.

SCALE 1 : 1 000 比例尺

米 20 0 20 40 米
METRES

規劃署
PLANNING
DEPARTMENT



參考編號
REFERENCE No.
A/NE-TKL/584

圖 PLAN
A-2

本摘要圖於2018年5月3日擬備，
所根據的資料為測量圖編號
3-SW-4A
EXTRACT PLAN PREPARED ON 3.5.2018
BASED ON SURVEY SHEET No.
3-SW-4A



圖例 LEGEND



申請地點 (界線只作識別用)
APPLICATION SITE
(BOUNDARY FOR IDENTIFICATION
PURPOSE ONLY)

本摘要圖於2018年5月3日擬備，
所根據的資料為地政總署
於2017年3月28日拍得的航攝照片
編號E015980C
EXTRACT PLAN PREPARED ON 3.5.2018
BASED ON AERIAL PHOTO No. E015980C
TAKEN ON 28.3.2017 BY
LANDS DEPARTMENT

航攝照片 AERIAL PHOTO

臨時貨櫃車修理場 (為期3年)
新界坪輦橫嶺丈量約份第76約地段第2159號 (部分) 和
毗連政府土地
TEMPORARY CONTAINER VEHICLE REPAIR YARD
FOR A PERIOD OF 3 YEARS
LOT 2159 (PART) IN D.D. 76 AND
ADJOINING GOVERNMENT LAND, WANG LENG, PING CHE, N.T.

規劃署
PLANNING
DEPARTMENT



參考編號
REFERENCE No.
A/NE-TKL/584

圖 PLAN
A-3

申請地點
APPLICATION SITE



申請地點
APPLICATION SITE



實地照片 SITE PHOTOS

臨時貨櫃車修理場（為期3年）
新界坪輦橫嶺丈量約份第76約地段第2159號（部分）和
毗連政府土地

TEMPORARY CONTAINER VEHICLE REPAIR YARD
FOR A PERIOD OF 3 YEARS
LOT 2159 (PART) IN D.D. 76 AND
ADJOINING GOVERNMENT LAND, WANG LENG, PING CHE, N.T.

規劃署
PLANNING
DEPARTMENT



參考編號
REFERENCE No.
A/NE-TKL/584

圖 PLAN
A-4a

本圖於2018年5月3日擬備，所根據
的資料為攝於2018年4月16日
的實地照片
PLAN PREPARED ON 3.5.2018 BASED ON
SITE PHOTOS TAKEN ON 16.4.2018



實地照片 SITE PHOTOS

本圖於2018年5月3日擬備，所根據的資料為攝於2018年4月16日的實地照片
PLAN PREPARED ON 3.5.2018 BASED ON SITE PHOTOS TAKEN ON 16.4.2018

臨時貨櫃車修理場（為期3年）
新界坪輦橫嶺丈量約份第76約地段第2159號（部分）和毗連政府土地
TEMPORARY CONTAINER VEHICLE REPAIR YARD
FOR A PERIOD OF 3 YEARS
LOT 2159 (PART) IN D.D. 76 AND
ADJOINING GOVERNMENT LAND, WANG LENG, PING CHE, N.T.

規 劃 署
PLANNING
DEPARTMENT



參考編號
REFERENCE No.
A/NE-TKL/584

圖 PLAN
A-4b