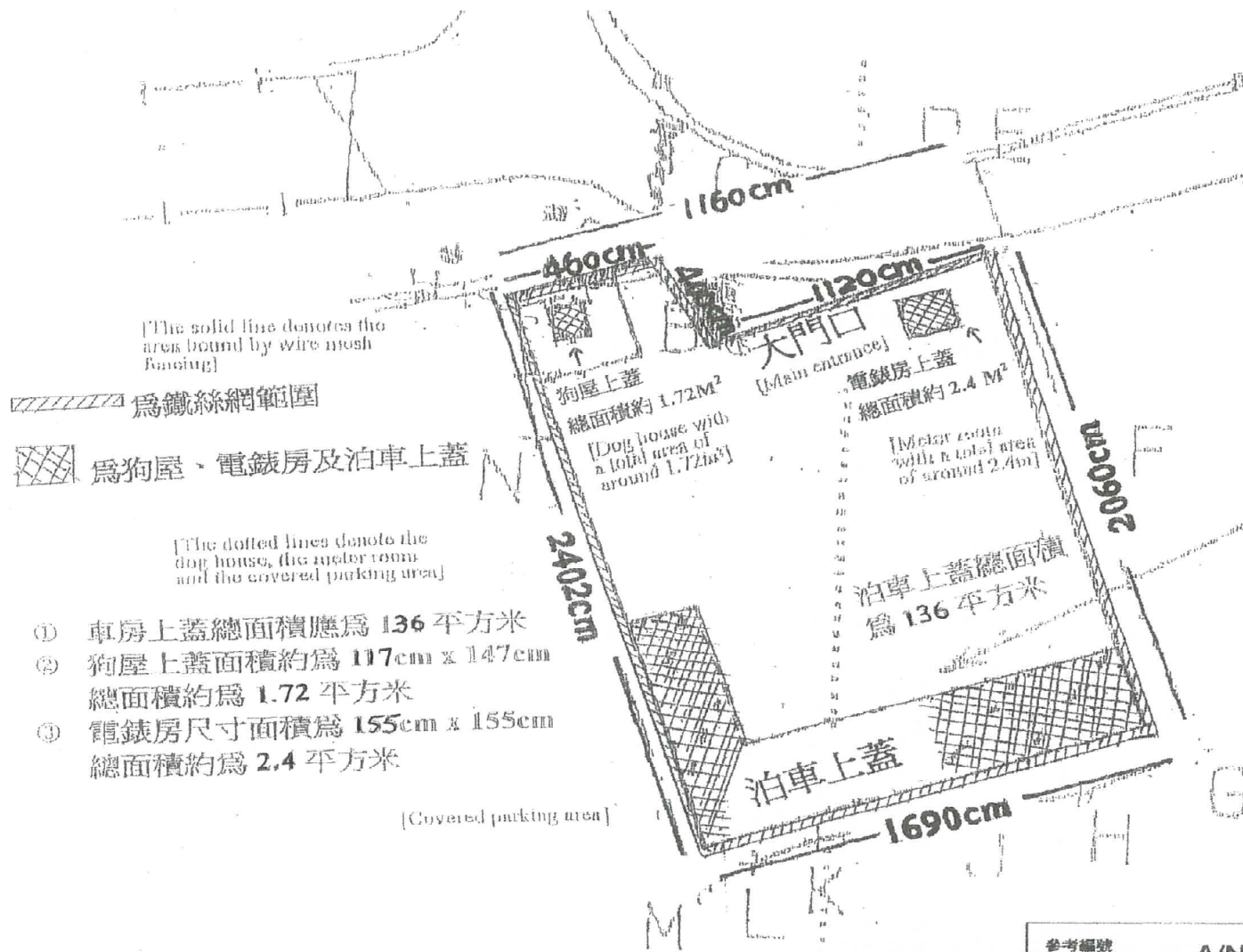


DD84 LOT 365C



參考編號
REFERENCE No. A/NE-TKL/631

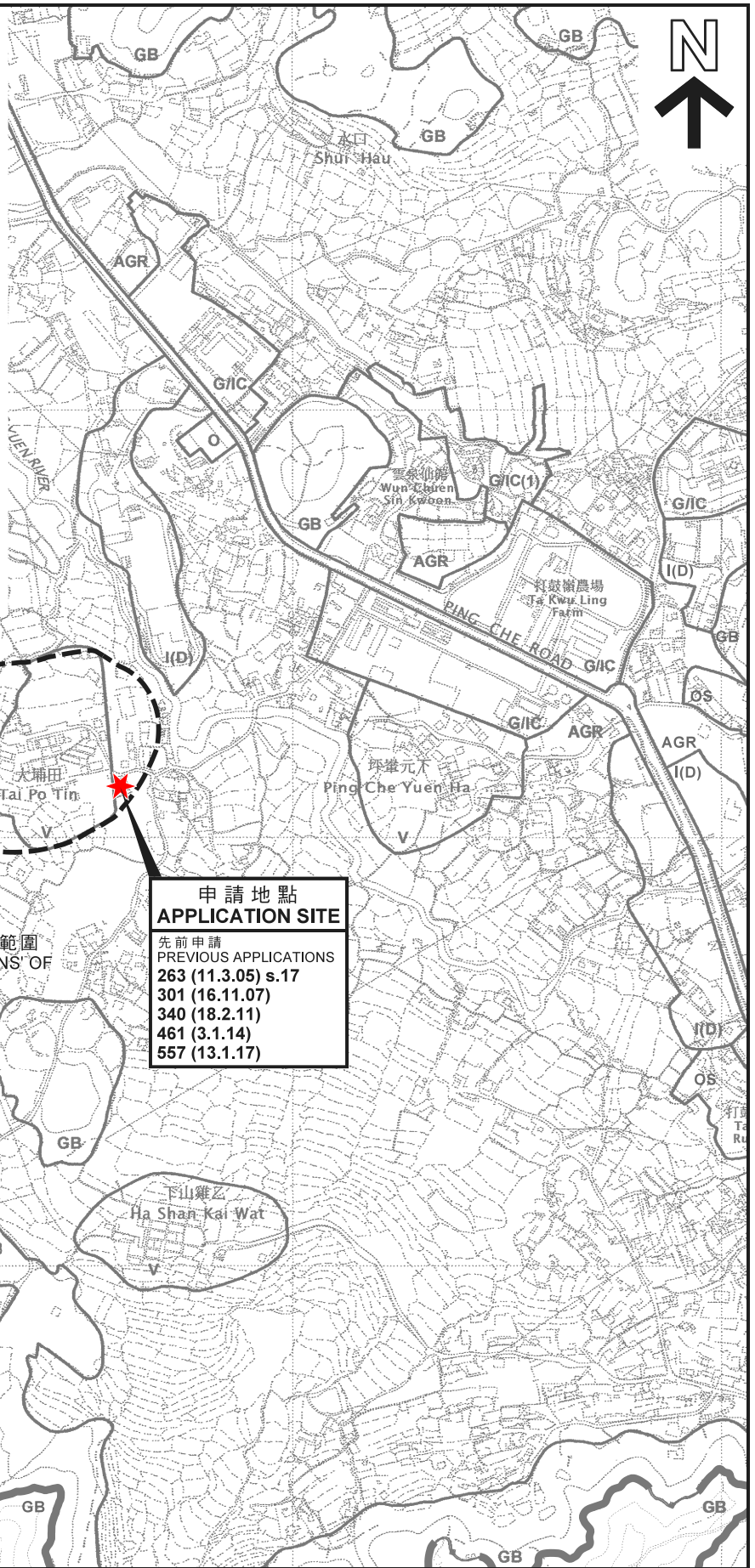
繪圖 DRAWING A-1

來源 附件 I
(Source : Appendix I)

參考編號
REFERENCE No. A/NE-TKL/631

繪圖 DRAWING A-1

(來源 : 附件 I)
(Source : Appendix I)



S/NE-HLH/11 覆蓋的範圍
AREA COVERED BY
S/NE-HLH/11

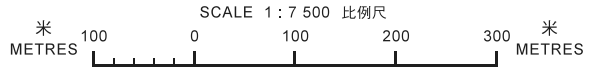
申請地點 APPLICATION SITE
 先前申請 PREVIOUS APPLICATIONS
 263 (11.3.05) s.17
 301 (16.11.07)
 340 (18.2.11)
 461 (3.1.14)
 557 (13.1.17)

圖例 LEGEND

557 (13.1.17)	獲批准的申請 APPROVED APPLICATION
557 (13.1.17)	會議日期 DATE OF MEETING
557 (13.1.17)	申請編號 APPLICATION NUMBER

位置圖 LOCATION PLAN

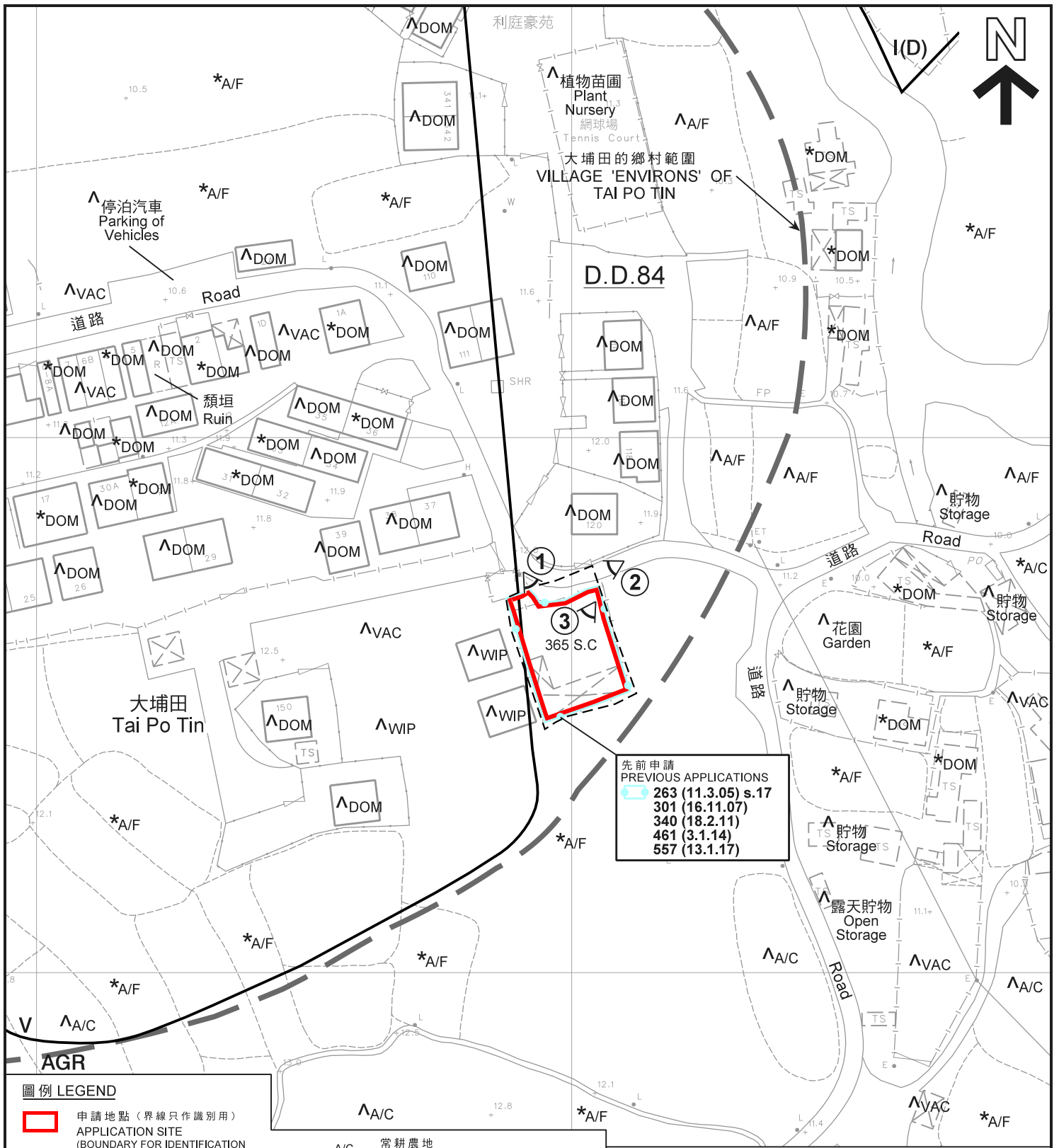
臨時私人停車場用途的規劃許可續期 (為期 3 年)
 新界坪輦大埔田村丈量約份第84約地段第365號C分段(部分)
 RENEWAL OF PLANNING APPROVAL FOR
 TEMPORARY PRIVATE CAR PARK FOR A PERIOD OF 3 YEARS
 LOT 365 S.C (PART) IN D.D. 84,
 TAI PO TIN VILLAGE, PING CHE, N.T.



規劃署 PLANNING DEPARTMENT

參考編號 REFERENCE No. **A/NE-TKL/631**
 圖 PLAN **A-1**

本摘要圖於2019年12月18日擬備，所根據的資料為於2017年12月5日核准的分區計劃大綱圖編號S/NE-HLH/11及2010年2月2日核准的分區計劃大綱圖編號S/NE-TKL/14
 EXTRACT PLAN PREPARED ON 18.12.2019 BASED ON OUTLINE ZONING PLAN No. S/NE-HLH/11 APPROVED ON 5.12.2017 AND OUTLINE ZONING PLAN No. S/NE-TKL/14 APPROVED ON 2.2.2010



先前申請
 PREVIOUS APPLICATIONS
 263 (11.3.05) s.17
 301 (16.11.07)
 340 (18.2.11)
 461 (3.1.14)
 557 (13.1.17)

圖例 LEGEND

- 申請地點 (界線只作識別用)
APPLICATION SITE (BOUNDARY FOR IDENTIFICATION PURPOSE ONLY)
- AGR** 農業
AGRICULTURE
- I(D)** 工業 (丁類)
INDUSTRIAL (GROUP D)
- V** 鄉村式發展
VILLAGE TYPE DEVELOPMENT
- ①** 實地照片的觀景點
VIEWING POINT OF SITE PHOTO

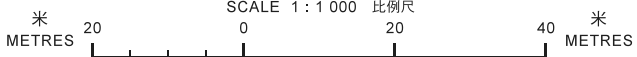
- A/C 常耕農地
ACTIVE AGRICULTURAL LAND
- A/F 休耕農地
FALLOW AGRICULTURAL LAND
- DOM 住用構築物
DOMESTIC STRUCTURE
- VAC 空置
VACANT
- WIP 工程在進行中
WORK IN PROGRESS

註釋 Notes:

- (1) 2019年11月22日勘測的土地用途
Land uses shown on this plan are in accordance with the land use survey conducted by the Planning Department on 22.11.2019
- (2) * 土地用途跟1990年12月31日勘測的土地用途一致
Indicates that the use is the same as that revealed by the land use survey conducted by the Planning Department on 31.12.1990
- (3) ^ 土地用途跟1990年12月31日勘測的土地用途有別
Indicates that the use is different from that revealed by the land use survey conducted by the Planning Department on 31.12.1990

平面圖 SITE PLAN

臨時私人停車場用途的規劃許可續期 (為期 3 年)
 新界坪輦大埔田村丈量約份第84約地段第365號C分段 (部分)
 RENEWAL OF PLANNING APPROVAL FOR
 TEMPORARY PRIVATE CAR PARK FOR A PERIOD OF 3 YEARS
 LOT 365 S.C (PART) IN D.D. 84,
 TAI PO TIN VILLAGE, PING CHE, N.T.



本摘要圖於2019年12月18日擬備，
 所根據的資料為測量圖編號
 3-NW-23A及23B
 EXTRACT PLAN PREPARED ON 18.12.2019
 BASED ON SURVEY SHEETS No.
 3-NW-23A & 23B

規劃署
PLANNING
DEPARTMENT



參考編號
 REFERENCE No.
A/NE-TKL/631

圖 PLAN
A-2



圖例 LEGEND

-  申請地點 (界線只作識別用)
- APPLICATION SITE (BOUNDARY FOR IDENTIFICATION PURPOSE ONLY)

本摘要圖於2019年12月5日擬備，
 所根據的資料為地政總署
 於2019年7月17日拍得的航攝照片
 編號E059102C
 EXTRACT PLAN PREPARED ON 5.12.2019
 BASED ON AERIAL PHOTO No. E059102C
 TAKEN ON 17.7.2019 BY
 LANDS DEPARTMENT

航攝照片 AERIAL PHOTO


臨時私人停車場用途的規劃許可續期 (為期 3 年)
 新界坪輦大埔田村丈量約份第84約地段第365號C分段(部分)
 RENEWAL OF PLANNING APPROVAL FOR
 TEMPORARY PRIVATE CAR PARK FOR A PERIOD OF 3 YEARS
 LOT 365 S.C (PART) IN D.D. 84,
 TAI PO TIN VILLAGE, PING CHE, N.T.

規劃署
 PLANNING
 DEPARTMENT



參考編號
 REFERENCE No.
 A/NE-TKL/631

圖 PLAN
 A-3



申請地點界線只作識別用
APPLICATION SITE BOUNDARY FOR IDENTIFICATION PURPOSE ONLY

實地照片 SITE PHOTOS

本圖於2019年12月5日擬備，所根據的資料為攝於2019年11月22日的實地照片
PLAN PREPARED ON 5.12.2019 BASED ON SITE PHOTOS TAKEN ON 22.11.2019

臨時私人停車場用途的規劃許可續期（為期 3 年）
新界坪輦大埔田村丈量約份第84約地段第365號C分段（部分）
RENEWAL OF PLANNING APPROVAL FOR TEMPORARY PRIVATE CAR PARK FOR A PERIOD OF 3 YEARS
LOT 365 S.C (PART) IN D.D. 84, TAI PO TIN VILLAGE, PING CHE, N.T.

規劃署
PLANNING
DEPARTMENT



參考編號
REFERENCE No.
A/NE-TKL/631

圖 PLAN
A-4