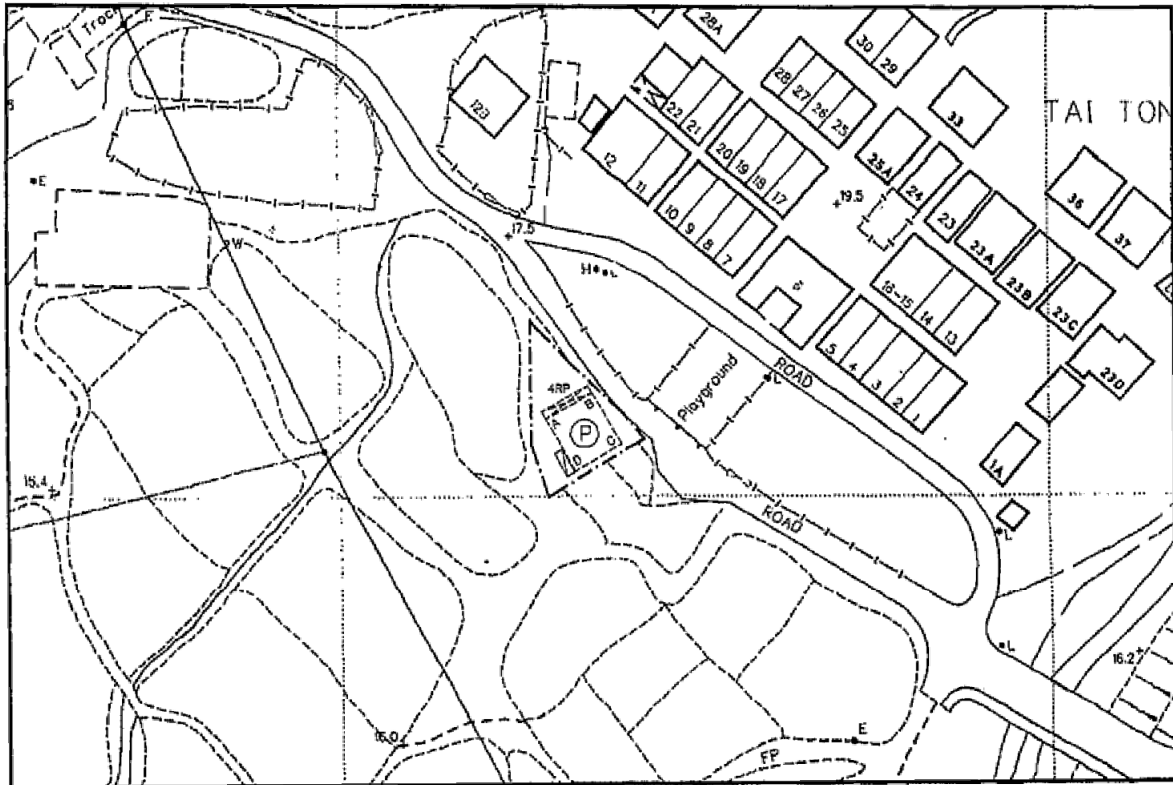
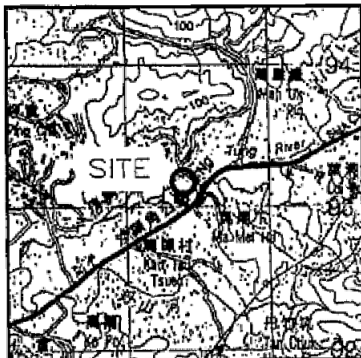


PROPOSED BUILDING LICENCE PLAN LOT NO. 4 RP IN D.D.46



SCALE 1:1000

LOCATION PLAN



SCALE 1 : 50 000

COLOURED PINK AREA : 65.03 SQUARE METRES (ABOUT)

| Line | Bearing | Distance(M) | Northing | Easting | Pt. |
|------|--------------|-------------|-------------|-------------|-----|
| A-B | 59° 57' 02" | 7.620 | 842 310.804 | 836 129.055 | A |
| B-C | 149° 57' 02" | 8.534 | 842 314.620 | 836 135.651 | B |
| C-D | 239° 57' 02" | 7.620 | 842 307.233 | 836 139.924 | C |
| D-A | 329° 57' 02" | 8.534 | 842 303.417 | 836 133.328 | D |

Legends:

- Septic Tank (4' x 12')
- Balcony (8.534m x 1.22m)
- = Pink

Survey Sheet No. : 3-NW-25C

Plan No: TCYL9318/02(A)

Date : October 2010

陳 達 榮 測 量 師 行 有 限

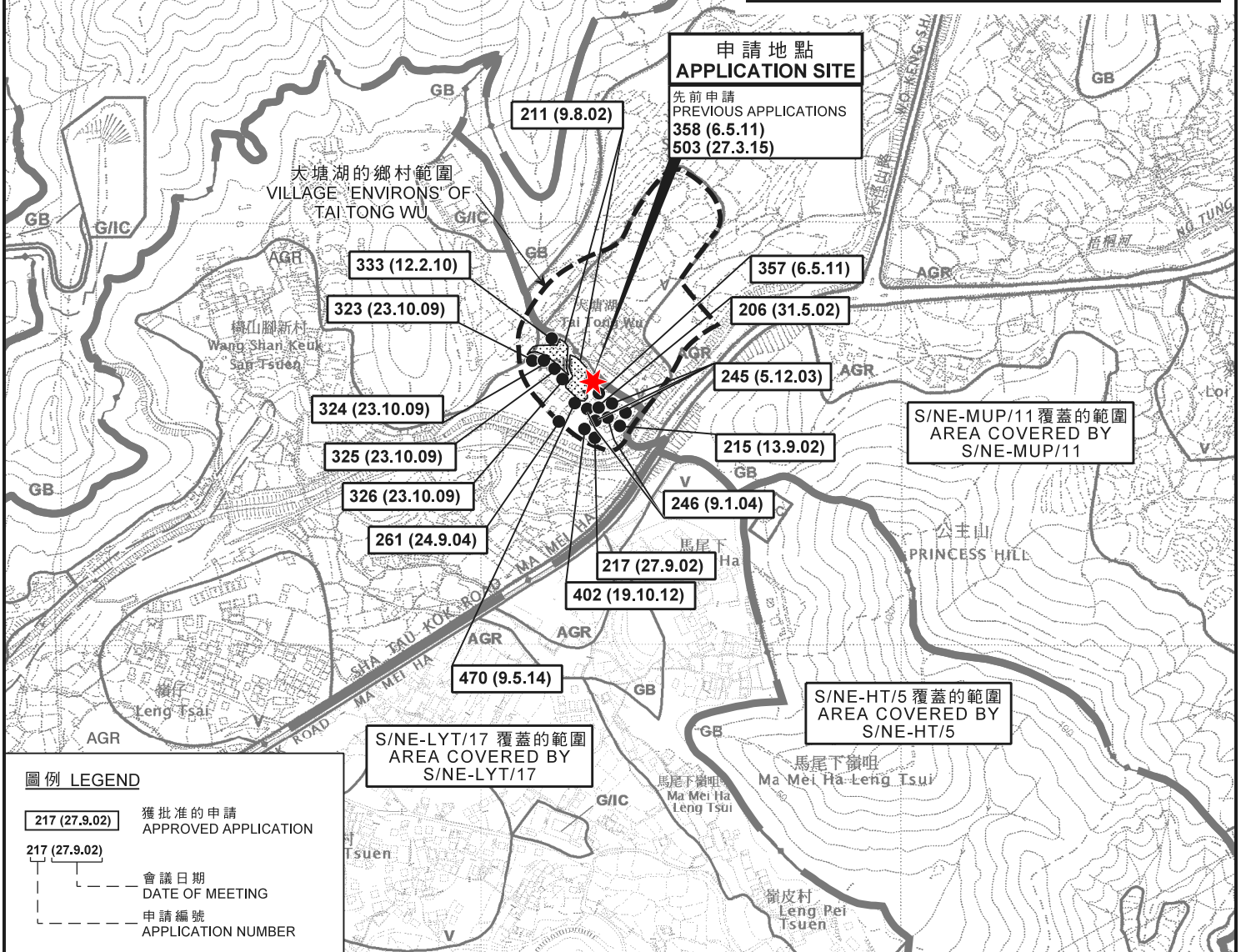
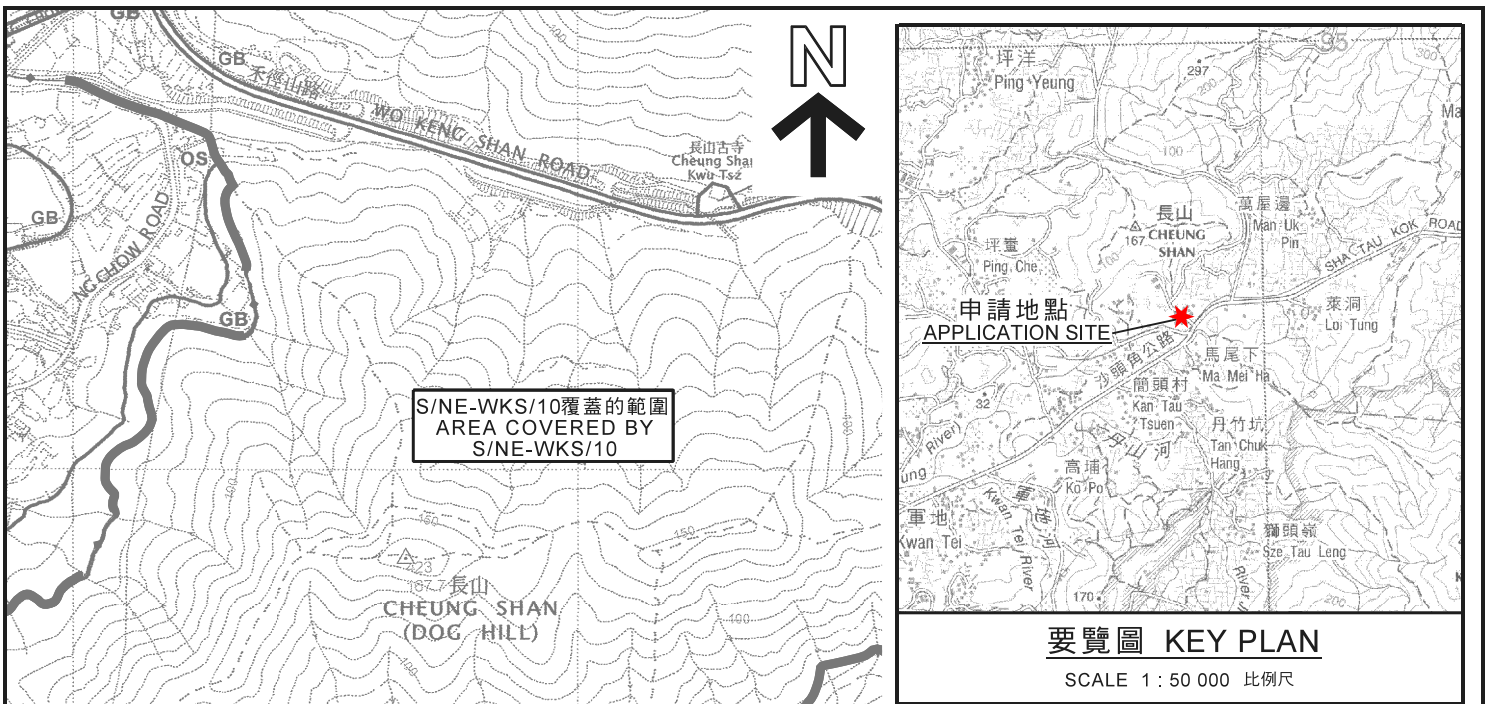
TED CHAN & ASSOCIATES LIMITED
Authorized Land Surveyors



參考編號
REFERENCE No. **A/NE-TKL/637**

繪圖 **DRAWING A-1**

(來源： 附件 I)
(Source : Appendix I)



本摘要圖於2020年4月8日擬備，所根據的資料為於2006年10月17日核准的分區計劃大綱圖編號S/NE-HT/5，2016年2月2日核准的分區計劃大綱圖編號S/NE-LYT/17，2006年10月17日核准的分區計劃大綱圖編號S/NE-MUP/11，2010年2月2日核准的分區計劃大綱圖編號S/NE-TKL/14及2009年10月6日核准的分區計劃大綱圖編號S/NE-WKS/10。
EXTRACT PLAN PREPARED ON 8.4.2020 BASED ON OUTLINE ZONING PLAN
No. S/NE-HT/5 APPROVED ON 17.10.2006
No. S/NE-LYT/17 APPROVED ON 2.2.2010
No. S/NE-MUP/11 APPROVED ON 17.10.2006
No. S/NE-TKL/14 APPROVED ON 2.2.2010 AND
No. S/NE-WKS/10 APPROVED ON 6.10.2009

位置圖 LOCATION PLAN

擬議屋宇 (新界豁免管制屋宇 - 小型屋宇)
新界打鼓嶺大塘湖村丈量約份第46約地段第4號餘段
PROPOSED HOUSE
(NEW TERRITORIES EXEMPTED HOUSE - SMALL HOUSE)
LOT 4 RP IN D.D. 46, TAI TONG WU VILLAGE, TA KWU LING, N.T.

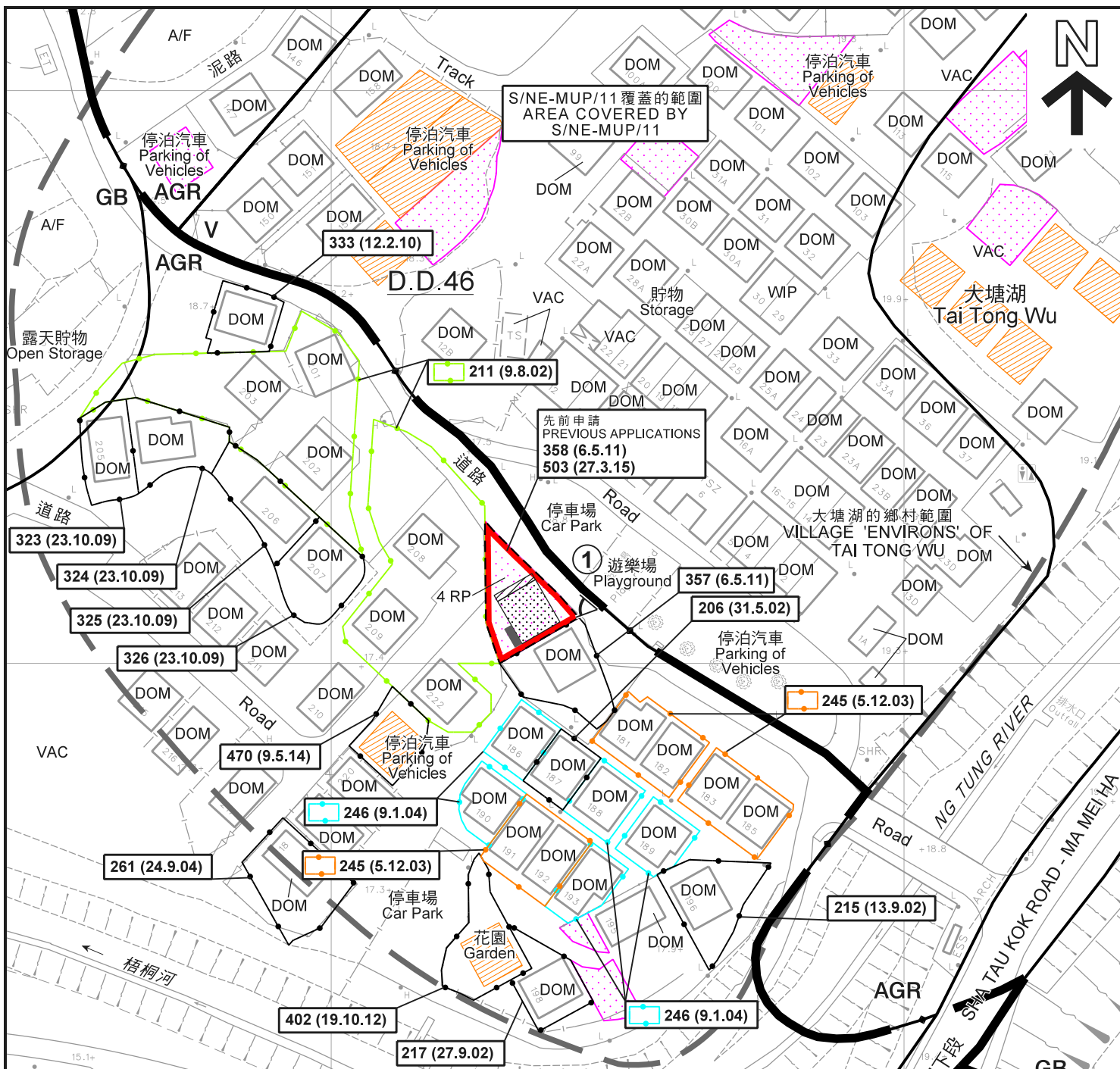
SCALE 1 : 7 500 比例尺

米 100 0 100 200 300 米
METRES

**規劃署
PLANNING
DEPARTMENT**

參考編號
REFERENCE No.
A/NE-TKL/637

圖 PLAN
A-1



圖例 LEGEND

- 申請地點 (界線只作識別用)
APPLICATION SITE
(BOUNDARY FOR IDENTIFICATION PURPOSE ONLY)
- 擬議屋宇
PROPOSED HOUSE
- 擬議露台
PROPOSED BALCONY
- 正在處理中的小型屋宇批地申請 (私人土地)
SMALL HOUSE GRANT APPLICATION
BEING PROCESSED (PRIVATE LAND)
- 獲地政處批准的小型屋宇批地/
重建新界豁免管制屋宇申請
SMALL HOUSE GRANT/
NTEH REDEVELOPMENT APPLICAION
APPROVED BY DLO
- 實地照片的觀景點
VIEWING POINT OF SITE PHOTO

- AGR 農業
AGRICULTURE
- GB 綠化地帶
GREEN BELT
- V 鄉村式發展
VILLAGE TYPE DEVELOPMENT
- A/F 休耕農地
FALLOW AGRICULTURAL LAND
- DOM 住用構築物
DOMESTIC STRUCTURE
- VAC 空置
VACANT
- WIP 工程在進行中
WORK IN PROGRESS
- 化糞池
SEPTIC TANK

- 168 (15.6.01) 獲批准的申請
APPROVED APPLICATION
- 168 (15.6.01) 會議日期
DATE OF MEETING
- 申請編號
APPLICATION NUMBER

註釋 Note:
(1) 2020年3月17日勘測的土地用途
Land uses shown on this plan are in accordance with the land use survey conducted by the Planning Department on 17.3.2020

平面圖 SITE PLAN

擬議屋宇 (新界豁免管制屋宇-小型屋宇)
新界打鼓嶺大塘湖村丈量約份第46約地段第4號餘段
PROPOSED HOUSE
(NEW TERRITORIES EXEMPTED HOUSE - SMALL HOUSE)
LOT 4 RP IN D.D. 46, TAI TONG WU VILLAGE, TA KWU LING, N.T.

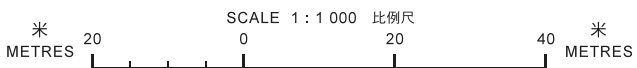
本摘要圖於2020年4月15日擬備，
所根據的資料為測量圖編號
3-NW-25C
EXTRACT PLAN PREPARED ON 15.4.2020
BASED ON SURVEY SHEET No.
3-NW-25C

規劃署
PLANNING
DEPARTMENT



參考編號
REFERENCE No.
A/NE-TKL/637

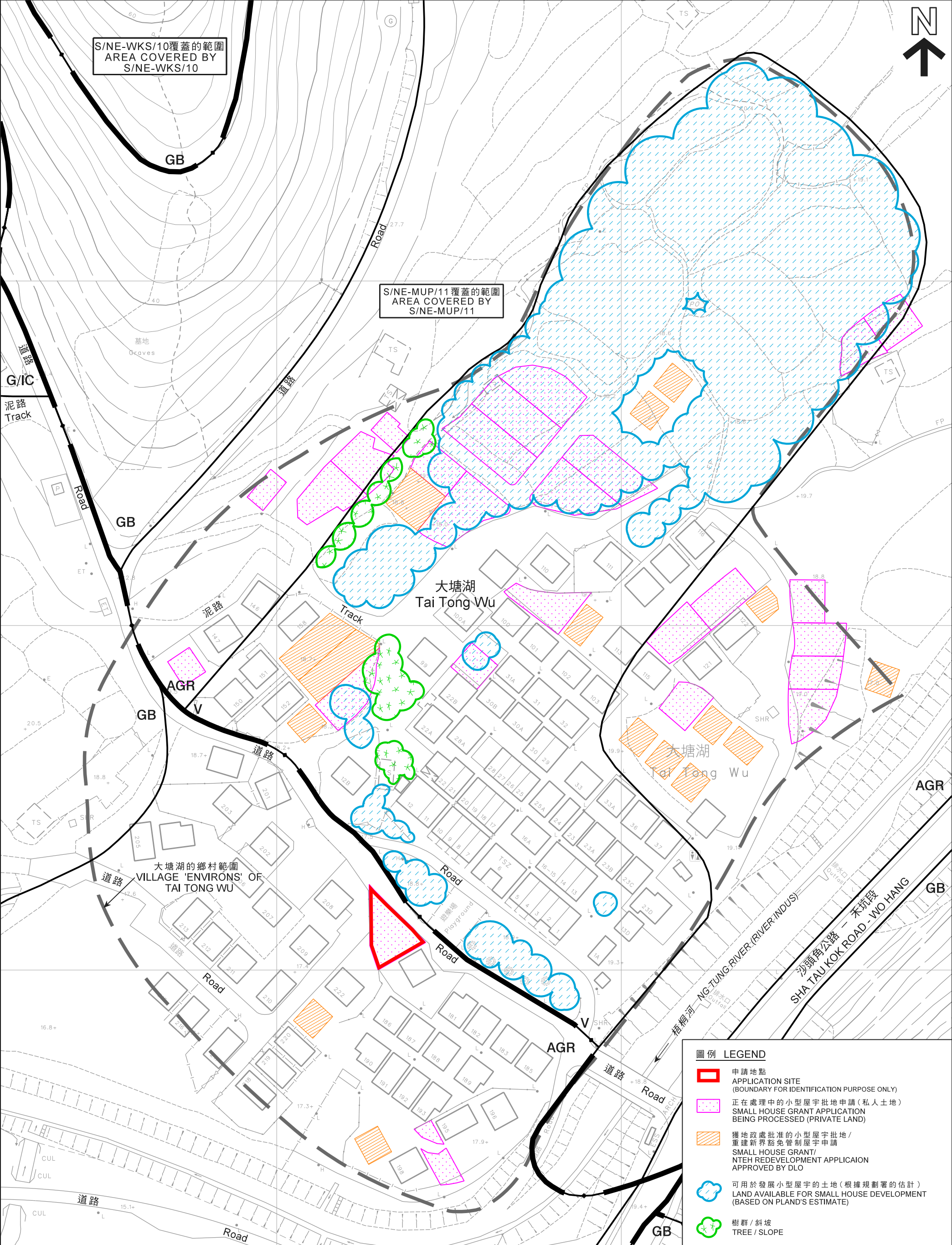
圖 PLAN
A-2a










S/NE-WKS/10 覆蓋的範圍
AREA COVERED BY
S/NE-WKS/10

S/NE-MUP/11 覆蓋的範圍
AREA COVERED BY
S/NE-MUP/11



- 圖例 LEGEND**
-  申請地點
APPLICATION SITE
(BOUNDARY FOR IDENTIFICATION PURPOSE ONLY)
 -  正在處理中的小型屋宇批地申請 (私人土地)
SMALL HOUSE GRANT APPLICATION
BEING PROCESSED (PRIVATE LAND)
 -  獲地政處批准的小型屋宇批地 /
重建新界豁免管制屋宇申請
SMALL HOUSE GRANT/
NTEH REDEVELOPMENT APPLICATION
APPROVED BY DLO
 -  可用於發展小型屋宇的土地 (根據規劃署的估計)
LAND AVAILABLE FOR SMALL HOUSE DEVELOPMENT
(BASED ON PLAND'S ESTIMATE)
 -  樹群 / 斜坡
TREE / SLOPE

本摘要圖於2020年4月16日擬備，
所根據的資料為測量圖編號
3-NW-25C
EXTRACT PLAN PREPARED ON 16.4.2020
BASED ON SURVEY SHEET No.
3-NW-25C

在「鄉村式發展」地帶內預計可供發展小型屋宇的土地數量
ESTIMATED AMOUNT OF LAND AVAILABLE FOR
SMALL HOUSE DEVELOPMENT WITHIN THE "V" ZONE

擬議屋宇 (新界豁免管制屋宇-小型屋宇)
新界打鼓嶺大塘湖村丈量約份第46約地段第4號餘段
PROPOSED HOUSE
(NEW TERRITORIES EXEMPTED HOUSE - SMALL HOUSE)
LOT 4 RP IN D.D. 46, TAI TONG WU VILLAGE, TA KWU LING, N.T.



規劃署
PLANNING
DEPARTMENT



參考編號
REFERENCE No.
A/NE-TKL/637

圖 PLAN
A-2b



圖例 LEGEND

- 申請地點 (界線只作識別用)
- APPLICATION SITE (BOUNDARY FOR IDENTIFICATION PURPOSE ONLY)

本摘要圖於2020年4月8日擬備，
 所根據的資料為地政總署
 於2018年4月10日拍得的航攝照片
 編號E040340C
 EXTRACT PLAN PREPARED ON 8.4.2020
 BASED ON AERIAL PHOTO No. E040340C
 TAKEN ON 10.4.2018 BY
 LANDS DEPARTMENT

航攝照片 AERIAL PHOTO

擬議屋宇 (新界豁免管制屋宇-小型屋宇)
 新界打鼓嶺大塘湖村丈量約份第46約地段第4號餘段
 PROPOSED HOUSE
 (NEW TERRITORIES EXEMPTED HOUSE - SMALL HOUSE)
 LOT 4 RP IN D.D. 46, TAI TONG WU VILLAGE, TA KWU LING, N.T.

規劃署
 PLANNING
 DEPARTMENT



參考編號
 REFERENCE No.
 A/NE-TKL/637

圖 PLAN
 A-3



申請地點界線只作識別用
APPLICATION SITE BOUNDARY FOR IDENTIFICATION PURPOSE ONLY

實地照片 SITE PHOTO

擬議屋宇（新界豁免管制屋宇-小型屋宇）
新界打鼓嶺大塘湖村丈量約份第46約地段第4號餘段
PROPOSED HOUSE
(NEW TERRITORIES EXEMPTED HOUSE - SMALL HOUSE)
LOT 4 RP IN D.D. 46, TAI TONG WU VILLAGE, TA KWU LING, N.T.

規劃署
PLANNING
DEPARTMENT



參考編號
REFERENCE No.
A/NE-TKL/637

圖 PLAN
A-4

本圖於2020年4月7日擬備，所根據
的資料為攝於2020年3月17日
的實地照片
PLAN PREPARED ON 7.4.2020 BASED ON
SITE PHOTO TAKEN ON 17.3.2020