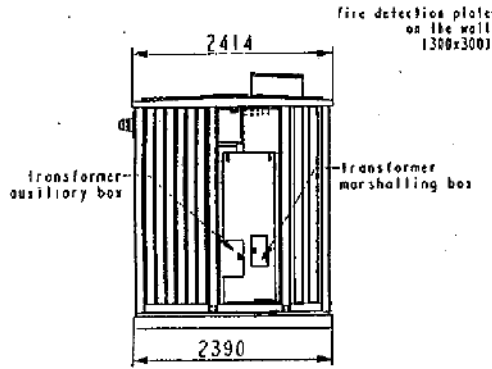
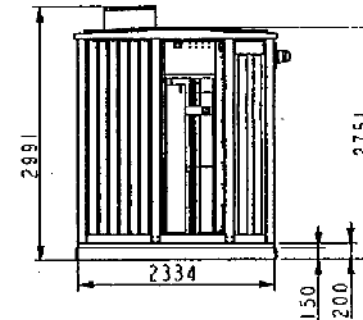
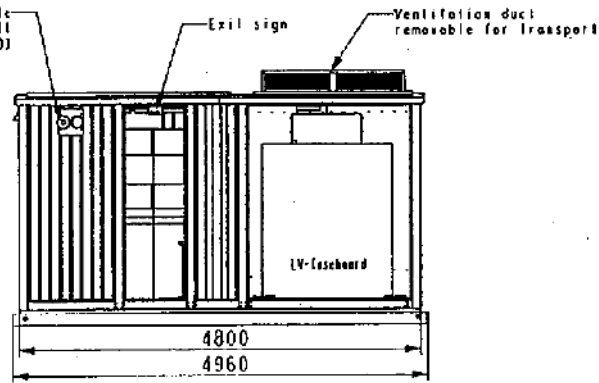


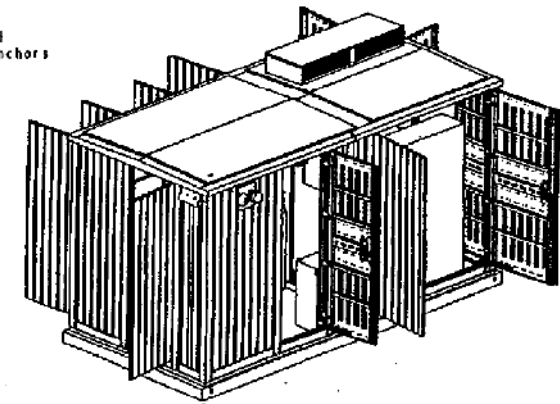
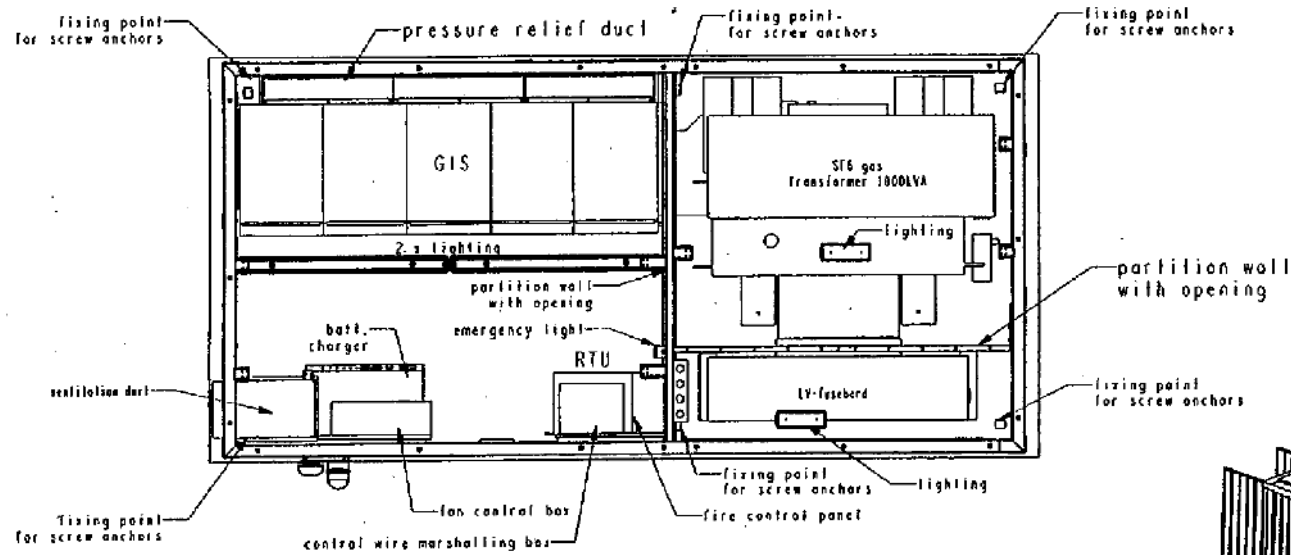
Interior view of S/S TR-compartment



Interior view of S/S HV-compartment



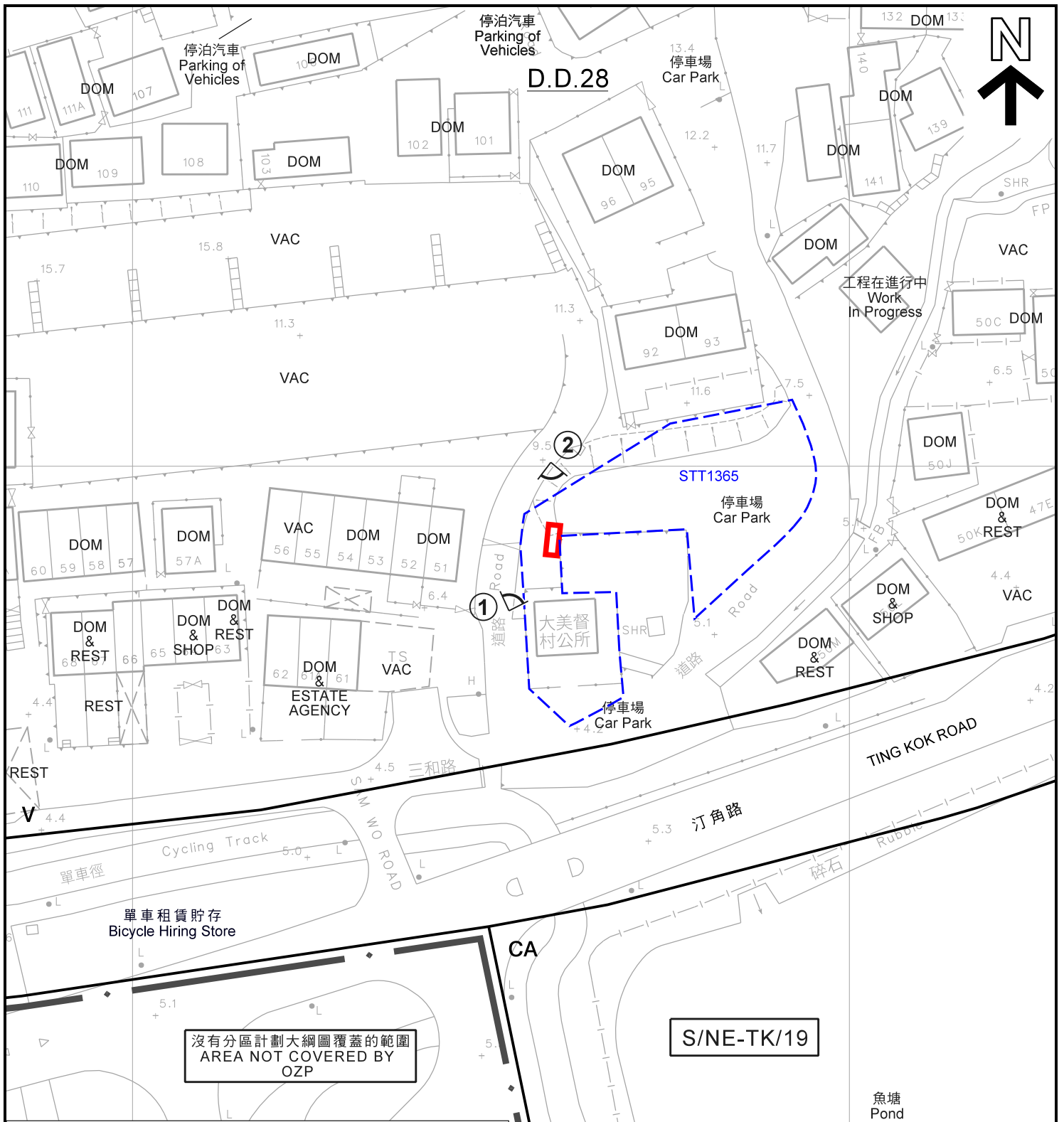
Top view



**General Layout Drawing of the Package Substation**

參考編號 REFERENCE No.	A/NE-TK/634	繪圖 DRAWING A-1
-----------------------	-------------	-------------------





沒有分區計劃大綱圖覆蓋的範圍  
AREA NOT COVERED BY  
OZP

**圖例 LEGEND**

- 申請地點 (界線只作識別用)  
APPLICATION SITE  
(BOUNDARY FOR IDENTIFICATION  
PURPOSE ONLY)
- V** 鄉村式發展  
VILLAGE TYPE DEVELOPMENT
- CA** 自然保育區  
CONSERVATION AREA
- ①** 實地照片的觀景點  
VIEWING POINT OF SITE PHOTO

- DOM** 住用構築物  
DOMESTIC STRUCTURE
- DOM & ESTATE AGENCY** 住用構築物及地產代理  
DOMESTIC STRUCTURE  
AND ESTATE AGENCY
- DOM & REST** 住用構築物及餐館  
DOMESTIC STRUCTURE  
AND RESTAURANT
- DOM & SHOP** 住用構築物及商店  
DOMESTIC STRUCTURE  
AND SHOP

- REST** 餐館  
RESTAURANT
- VAC** 空置  
VACANT

註釋 Note:  
(1) 2018年1月30日勘测的土地用途  
Land uses shown on this plan are in accordance with the land use survey conducted by the Planning Department on 30.1.2018

**平面圖 SITE PLAN**

擬議公用事業設施裝置 (組合式變電站)  
新界大埔大美督丈量約份第28約的政府土地  
PROPOSED PUBLIC UTILITY INSTALLATION  
(PACKAGE SUBSTATION)  
GOVERNMENT LAND IN D.D. 28,  
TAI MEI TUK, TAI PO, NEW TERRITORIES

SCALE 1:750 比例尺  
米 10 0 10 20 30 米  
METRES METRES

**規劃署  
PLANNING  
DEPARTMENT**



參考編號  
REFERENCE No.  
**A/NE-TK/634**

**圖 PLAN  
A-2**

本摘要圖於2018年2月23日擬備，  
所根據的資料為測量圖編號  
3-SE-23B及24A  
EXTRACT PLAN PREPARED ON 23.2.2018  
BASED ON SURVEY SHEETS No.  
3-SE-23B & 24A



沒有分區計劃大綱圖覆蓋的範圍  
AREA NOT COVERED BY  
OZP

圖例 LEGEND

-  申請地點 (界線只作識別用)  
APPLICATION SITE  
(BOUNDARY FOR IDENTIFICATION  
PURPOSE ONLY)

本摘要圖於2018年2月8日擬備，  
所根據的資料為地政總署  
於2017年4月5日拍得的航攝照片  
編號E020706C  
EXTRACT PLAN PREPARED ON 8.2.2018  
BASED ON AERIAL PHOTO No. E020706C  
TAKEN ON 5.4.2017 BY  
LANDS DEPARTMENT

航攝照片 AERIAL PHOTO

擬議公用事業設施裝置 (組合式變電站)  
新界大埔大美督丈量約份第28約的政府土地  
PROPOSED PUBLIC UTILITY INSTALLATION  
(PACKAGE SUBSTATION)  
GOVERNMENT LAND IN D.D. 28,  
TAI MEI TUK, TAI PO, NEW TERRITORIES

規劃署  
PLANNING  
DEPARTMENT



參考編號  
REFERENCE No.  
A/NE-TK/634

圖 PLAN  
A-3

1



申請地點  
APPLICATION SITE

申請地點界線只作識別用  
APPLICATION SITE BOUNDARY FOR IDENTIFICATION PURPOSE ONLY

實地照片 SITE PHOTO

擬議公用事業設施裝置（組合式變電站）  
新界大埔大美督丈量約份第28約的政府土地  
PROPOSED PUBLIC UTILITY INSTALLATION  
(PACKAGE SUBSTATION)  
GOVERNMENT LAND IN D.D. 28,  
TAI MEI TUK, TAI PO, NEW TERRITORIES

本圖於2018年2月23日擬備，所根據  
的資料為攝於2018年1月16日的實地照片  
PLAN PREPARED ON 23.2.2018 BASED ON  
SITE PHOTO TAKEN ON 16.1.2018


規劃署  
PLANNING  
DEPARTMENT



參考編號  
REFERENCE No.  
A/NE-TK/634

圖 PLAN  
A-4a

2



申請地點  
APPLICATION SITE

申請地點界線只作識別用  
APPLICATION SITE BOUNDARY FOR IDENTIFICATION PURPOSE ONLY

實地照片 SITE PHOTO

擬議公用事業設施裝置（組合式變電站）  
新界大埔大美督丈量約份第28約的政府土地  
PROPOSED PUBLIC UTILITY INSTALLATION  
(PACKAGE SUBSTATION)  
GOVERNMENT LAND IN D.D. 28,  
TAI MEI TUK, TAI PO, NEW TERRITORIES

本圖於2018年2月23日擬備，所根據  
的資料為攝於2018年1月16日的實地照片  
PLAN PREPARED ON 23.2.2018 BASED ON  
SITE PHOTO TAKEN ON 16.1.2018

規劃署  
PLANNING  
DEPARTMENT



參考編號  
REFERENCE No.  
A/NE-TK/634

圖 PLAN  
A-4b