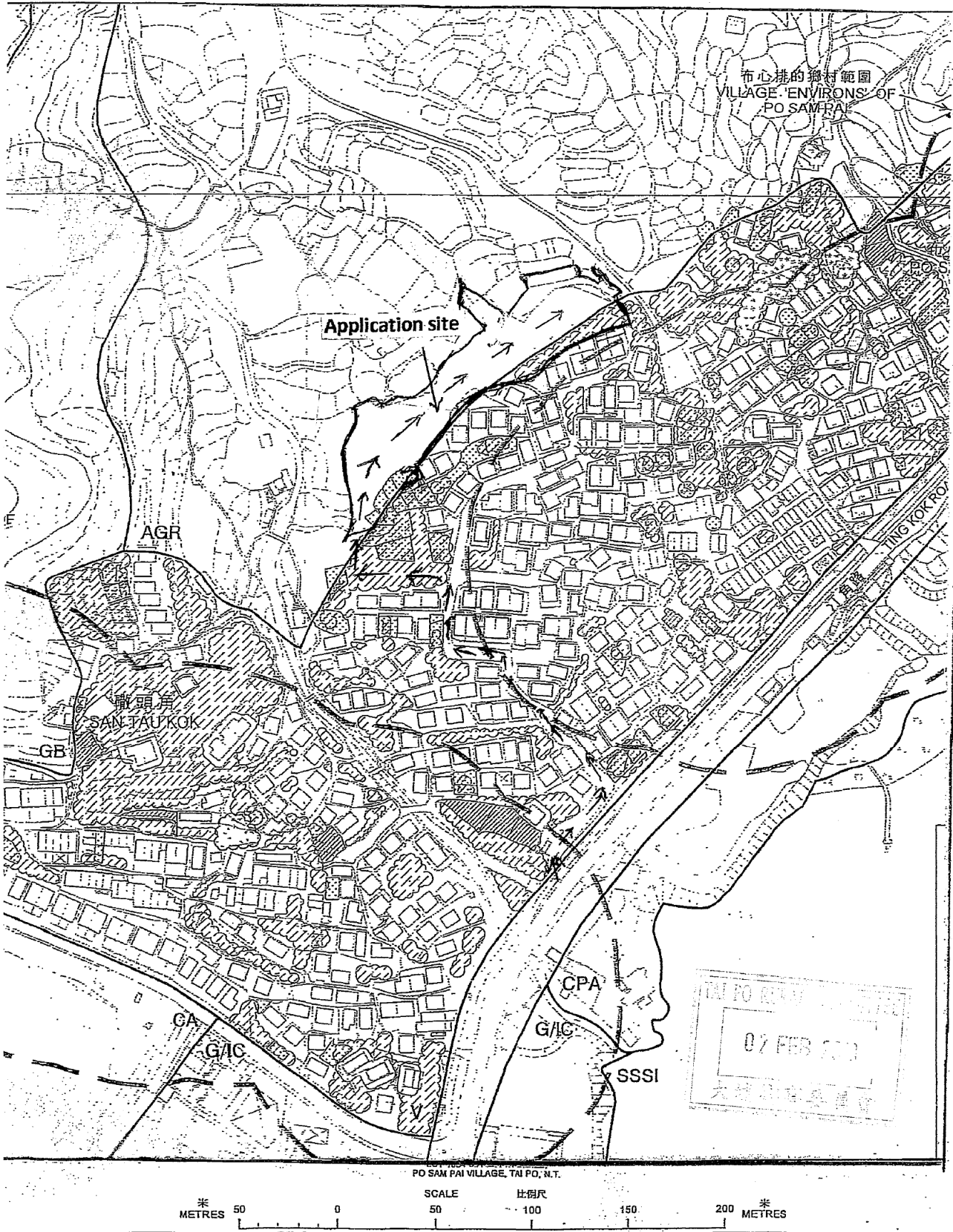


Extracted copy of Plan No. 2 of Enforcement Notice Case No. E/NE-TK-110  
 (note: Portion of Lot 368 and the adjoining government land excluded from  
 the application site for avoid affecting government land. The area excluded  
 will be separated by chain-link fence to distinguish the site boundary on ground)  
 Survey sheet No. 3-SE-22A Scale: Site Area: 4,988 sq. m. (about)

參考編號 REFERENCE No.	A/NE-TK/636	繪圖 DRAWING A-1
-----------------------	-------------	----------------

(來源 : 申請人建議書)  
 (SOURCE : APPLICANT'S SUBMISSION PLAN)

VEHICULAR ACCESS PLAN



→ Route of vehicular access Width: 4.5 m. - 6 m.

參考編號  
REFERENCE No.

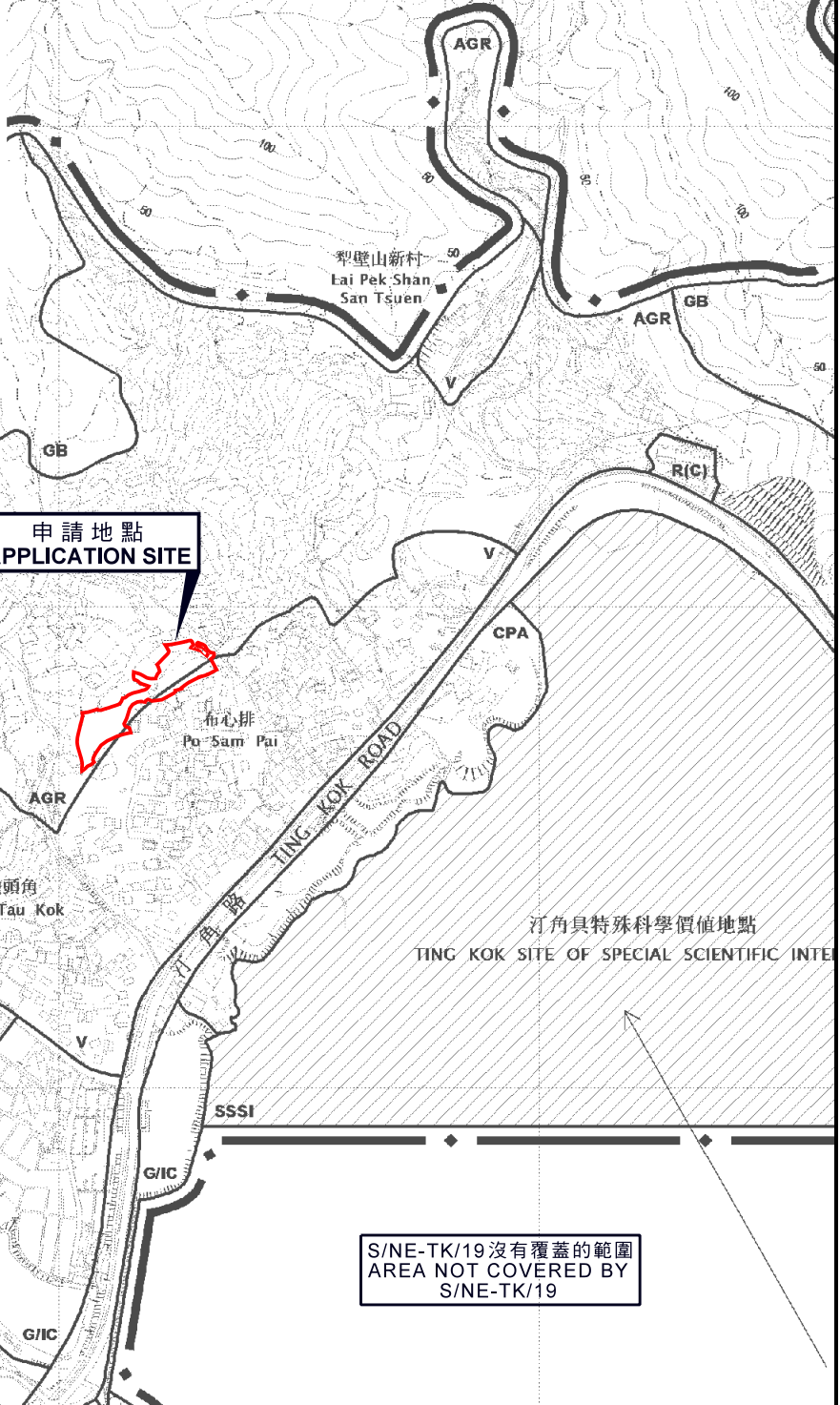
A/NE-TK/636

繪圖 DRAWING A-2

(來源：申請人建議書)  
(SOURCE : APPLICANT'S SUBMISSION PLAN)



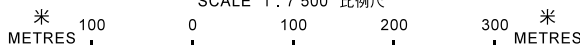
S/NE-TK/19 沒有覆蓋的範圍  
AREA NOT COVERED BY  
S/NE-TK/19



申請地點界線只作識別用  
APPLICATION SITE BOUNDARY  
FOR IDENTIFICATION PURPOSE ONLY

**位置圖 LOCATION PLAN**

臨時停車場 (私家車及輕型貨車) (為期3年)  
新界大埔汀角布心排村丈量約份第23約地段第068號(部分), 第970號餘段(部分), 第977號B分段餘段, 第977號B分段第1小分段, 第977號B分段第2小分段, 第977號B分段第3小分段, 第977號B分段第4小分段, 第977號B分段第5小分段, 第977號B分段第6小分段, 第977號B分段第7小分段, 第977號B分段第8小分段, 第977號B分段第15小分段, 第977號B分段第16小分段, 第978號, 第979號A分段, 第979號B分段, 第981號C分段, 第982號, 第984號B分段(部分), 第1019號A分段(部分), 第1019號B分段(部分), 第1019號C分段, 第1029號, 第1030號, 第1031號, 第1032號及第1033號  
TEMPORARY VEHICLE PARK (PRIVATE CAR AND LIGHT GOODS VEHICLE)  
FOR A PERIOD OF 3 YEARS  
LOTS 968 (PART), 970 RP(PART), 977 S.B.RP, 977 S.B.ss.1, 977 S.B.ss.2, 977 S.B.ss.3, 977 S.B.ss.4, 977 S.B.ss.5, 977 S.B.ss.6, 977 S.B.ss.7, 977 S.B.ss.8, 977 S.B.ss.15, 977 S.B.ss.16, 978, 979 S.A, 979 S.B, 981 S.C, 982, 984 S.B (PART), 1019 S.A (PART), 1019 S.B (PART), 1019 S.C, 1029, 1030, 1031, 1032 AND 1033 IN D.D. 23, PO SAM PAI VILLAGE, TING KOK, TAI PO, N.T.  
SCALE 1 : 7 500 比例尺



規劃署  
PLANNING  
DEPARTMENT



參考編號  
REFERENCE No.  
A/NE-TK/636

圖 PLAN  
A-1

本摘要圖於2018年3月5日擬備，  
所根據的資料為於2015年10月27日核准的  
分區計劃大綱圖編號S/NE-TK/19  
EXTRACT PLAN PREPARED ON 5.3.2018  
BASED ON OUTLINE ZONING PLAN  
No. S/NE-TK/19 APPROVED ON 27.10.2015



AGR



圖例 LEGEND

-  申請地點 (界線只作識別用)  
APPLICATION SITE  
(BOUNDARY FOR IDENTIFICATION  
PURPOSE ONLY)

航攝照片 AERIAL PHOTO

本摘要圖於2018年3月26日擬備，  
所根據的資料為地政總署  
於2017年4月5日拍得的航攝照片  
編號E020719C

EXTRACT PLAN PREPARED ON 26.3.2018  
BASED ON AERIAL PHOTO No. E020719C  
TAKEN ON 5.4.2017 BY  
LANDS DEPARTMENT

臨時停車場 (私家車及輕型貨車) (為期3年)  
 新界大埔汀角布心排村丈量約份第23約地段第968號(部分)、第970號餘段(部分)、第977號B分段餘段、  
 第977號B分段第1小分段、第977號B分段第2小分段、第977號B分段第3小分段、第977號B分段第4小分段、  
 第977號B分段第5小分段、第977號B分段第6小分段、第977號B分段第7小分段、第977號B分段第8小分段、  
 第977號B分段第15小分段、第977號B分段第16小分段、第978號、第979號A分段、第979號B分段、  
 第981號C分段、第982號、第984號B分段(部分)、第1019號A分段(部分)、第1019號B分段(部分)、  
 第1019號C分段、第1029號、第1030號、第1031號、第1032號及第1033號  
 TEMPORARY VEHICLE PARK (PRIVATE CAR AND LIGHT GOODS VEHICLE)  
 FOR A PERIOD OF 3 YEARS  
 LOTS 968 (PART), 970 RP(PART), 977 S.B RP, 977 S.B ss.1, 977 S.B ss.2, 977 S.B ss.3, 977 S.B ss.4,  
 977 S.B ss.5, 977 S.B ss.6, 977 S.B ss.7, 977 S.B ss.8, 977 S.B ss.15, 977 S.B ss.16, 978, 979 S.A, 979 S.B,  
 981 S.C, 982, 984 S.B (PART), 1019 S.A (PART), 1019 S.B (PART), 1019 S.C, 1029, 1030, 1031,  
 1032 AND 1033 IN D.D. 23, PO SAM PAI VILLAGE, TING KOK, TAI PO, N.T.

規劃署  
PLANNING  
DEPARTMENT



參考編號  
REFERENCE No.  
A/NE-TK/636

圖 PLAN  
A-3



申請地點界線只作識別用  
APPLICATION SITE BOUNDARY FOR IDENTIFICATION PURPOSE ONLY

實地照片 SITE PHOTOS

本圖於2018年3月26日擬備，所根據的資料為攝於2018年3月23日的實地照片

PLAN PREPARED ON 26.3.2018 BASED ON SITE PHOTOS TAKEN ON 23.3.2018

臨時停車場（私家車及輕型貨車）（為期3年）

新界大埔汀角布心村村丈量約份第23約地段第968號（部分），第970號餘段（部分），第977號B分段餘段，第977號B分段第1小分段，第977號B分段第2小分段，第977號B分段第3小分段，第977號B分段第4小分段，第977號B分段第5小分段，第977號B分段第6小分段，第977號B分段第7小分段，第977號B分段第8小分段，第977號B分段第15小分段，第977號B分段第16小分段，第978號，第979號A分段，第979號B分段，第981號C分段，第982號，第984號B分段（部分），第1019號A分段（部分），第1019號B分段（部分），第1019號C分段，第1029號，第1030號，第1031號，第1032號及第1033號

TEMPORARY VEHICLE PARK (PRIVATE CAR AND LIGHT GOODS VEHICLE) FOR A PERIOD OF 3 YEARS  
LOTS 968 (PART), 970 RP(PART), 977 S.B.RP, 977 S.B ss.1, 977 S.B ss.2, 977 S.B ss.3, 977 S.B ss.4, 977 S.B ss.5, 977 S.B ss.6, 977 S.B ss.7, 977 S.B ss.8, 977 S.B ss.15, 977 S.B ss.16, 978, 979 S.A, 979 S.B, 981 S.C, 982, 984 S.B (PART), 1019 S.A (PART), 1019 S.B (PART), 1019 S.C, 1029, 1030, 1031, 1032 AND 1033 IN D.D. 23, PO SAM PAI VILLAGE, TING KOK, TAI PO, N.T.

規劃署  
PLANNING  
DEPARTMENT



參考編號  
REFERENCE No.  
A/NE-TK/636

圖 PLAN  
A-4