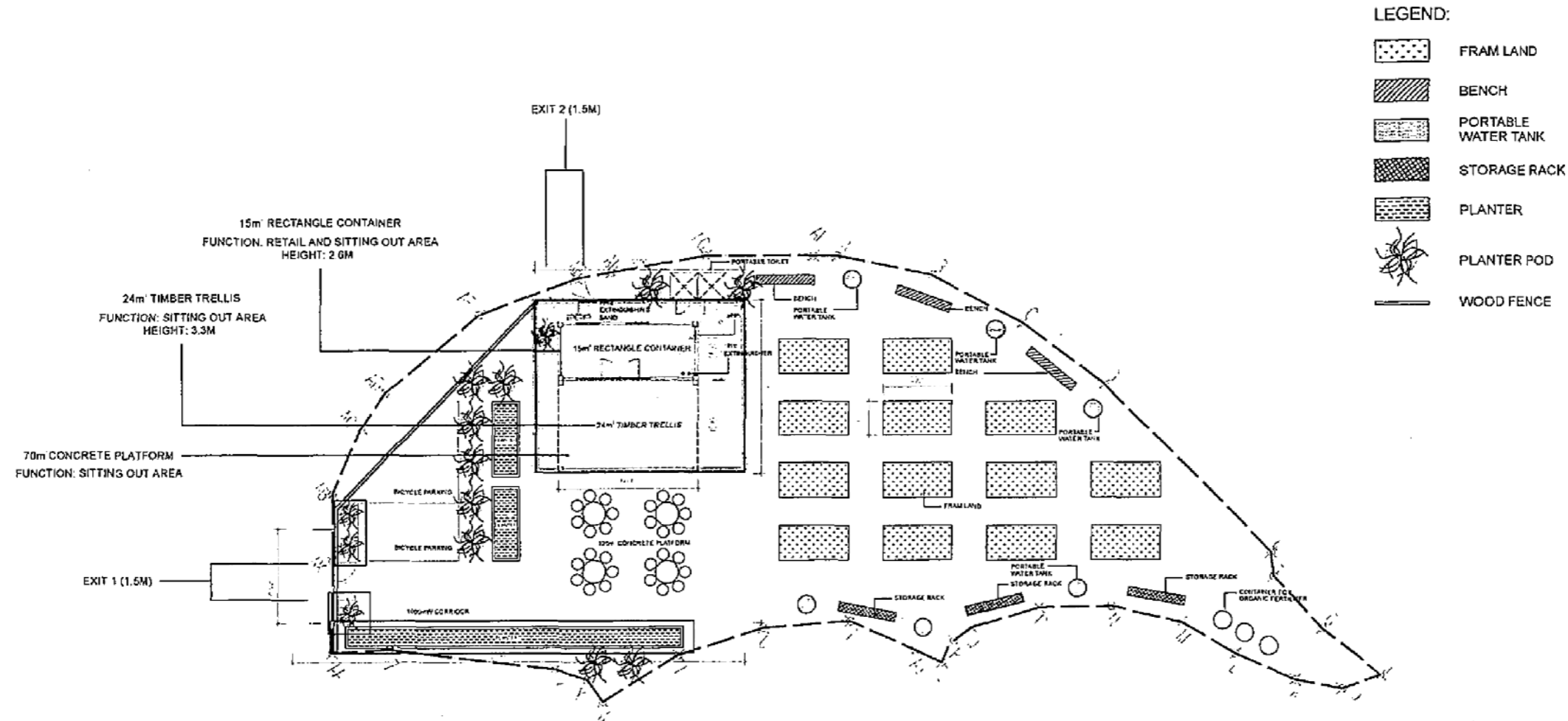


APPLICATION NO.:
A/NE-TK/553



- LEGEND:
- FRAM LAND
 - BENCH
 - PORTABLE WATER TANK
 - STORAGE RACK
 - PLANTER
 - PLANTER POD
 - WOOD FENCE

5 REVISED LAYOUT PLAN



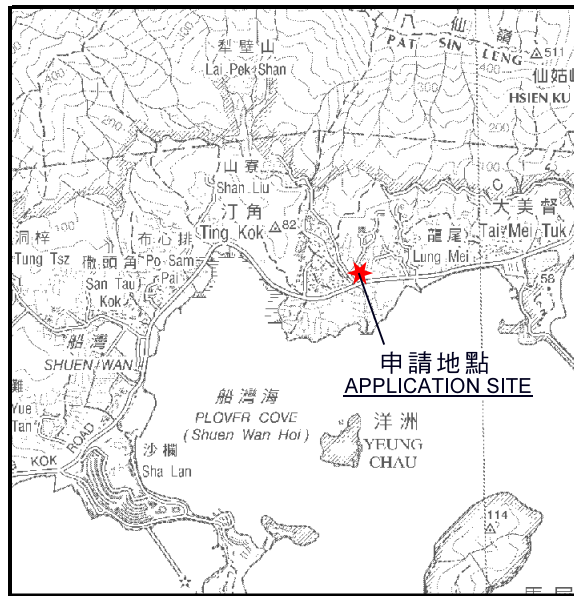
DRAWING TITLE
GROUND FLOOR PLAN

DRAWING NO.:
SK-SP-05

LOT NO.:
DD17 LOT 674
SCALE:

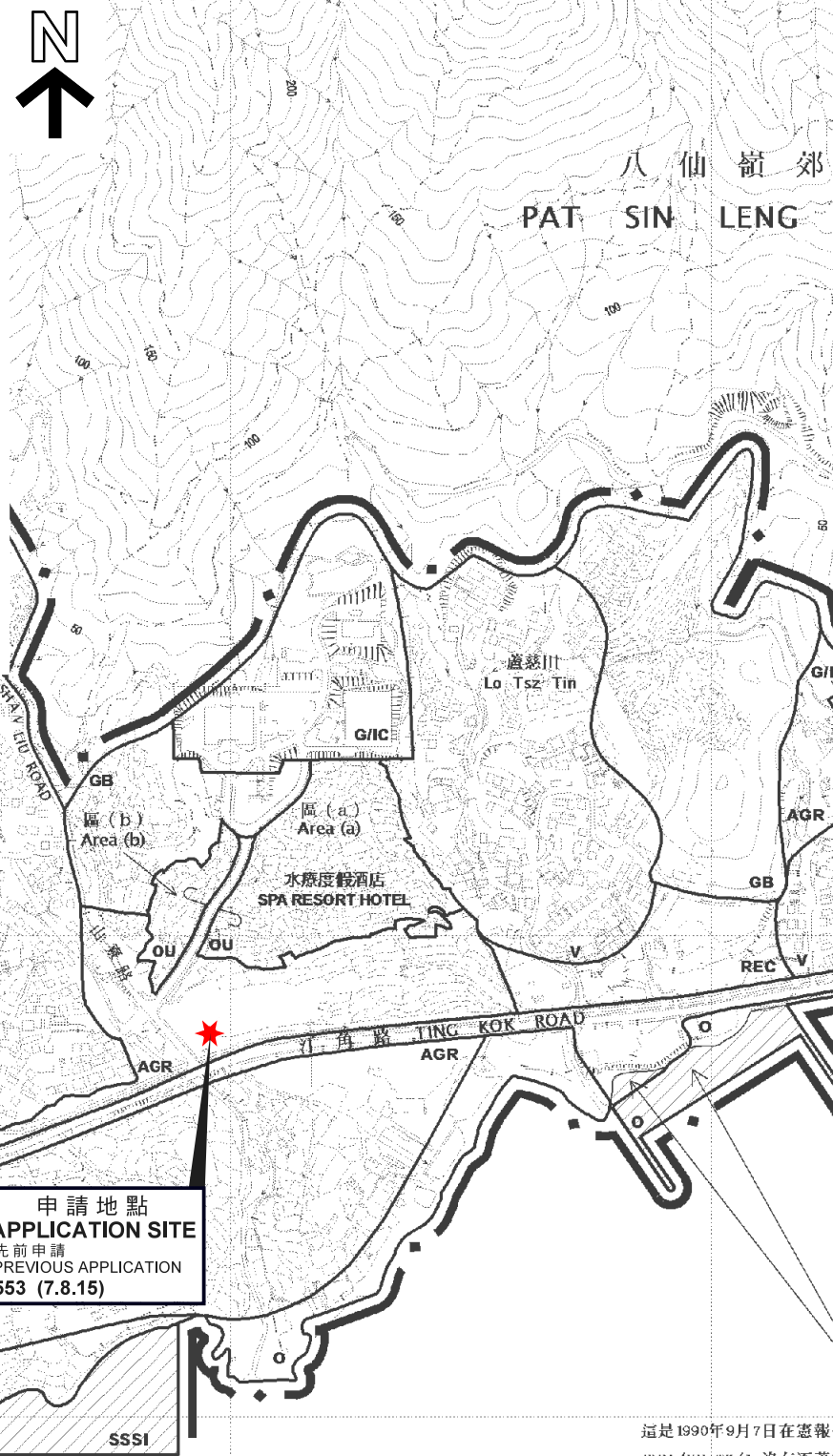
參考編號 REFERENCE No. A/NE-TK/640 繪圖 DRAWING A-1

(來源：申請人建議書)
(SOURCE: APPLICANT'S SUBMISSION PLAN)



要覽圖 KEY PLAN

SCALE 1 : 50 000 比例尺



申請地點
APPLICATION SITE
先前申請
PREVIOUS APPLICATION
553 (7.8.15)

圖例 LEGEND

- 139 (7.11.97) 獲批准的申請
APPROVED APPLICATION
- 139 (7.11.97) 會議日期
DATE OF MEETING
- 139 (7.11.97) 申請編號
APPLICATION NUMBER

中期發展審批地區圖編號
但已包括在首次
號 S/NE-TK/1 的規劃區內
BOUNDARIES OF THE IDPA
D IN THE GAZETTE ON

這是1990年9月7日在憲報
IDPA/NE-TK/1 沒有涵蓋
汀角分區計劃大綱草圖編號
AREA NO) FALLING WITHIN
PLAN No. IDPA/NE-TK/1 PU
7.9.1990 BUT INCLUDED IN
ON THE DRAFT TING KOK C

位置圖 LOCATION PLAN

臨時休閒農莊、商店及服務行業(零售商店)用途和
填土工程作混凝土平台(約十厘米厚)的規劃許可續期(為期3年)
新界大埔丈量約份第17約
地段第674號A分段、第674號B分段、第674號C分段及第674號餘段
RENEWAL OF PLANNING APPROVAL FOR TEMPORARY HOBBY FARM,
SHOP AND SERVICES (RETAIL SHOP)
AND LAND FILLING FOR A CONCRETE PLATFORM (10 CM IN DEPTH)
FOR A PERIOD OF 3 YEARS
LOTS 674 S.A, 674 S.B, 674 S.C AND 674 RP IN D.D. 17, TAI PO, N.T.
SCALE 1 : 7 500 比例尺

米 100 0 100 200 300 米
METRES METRES

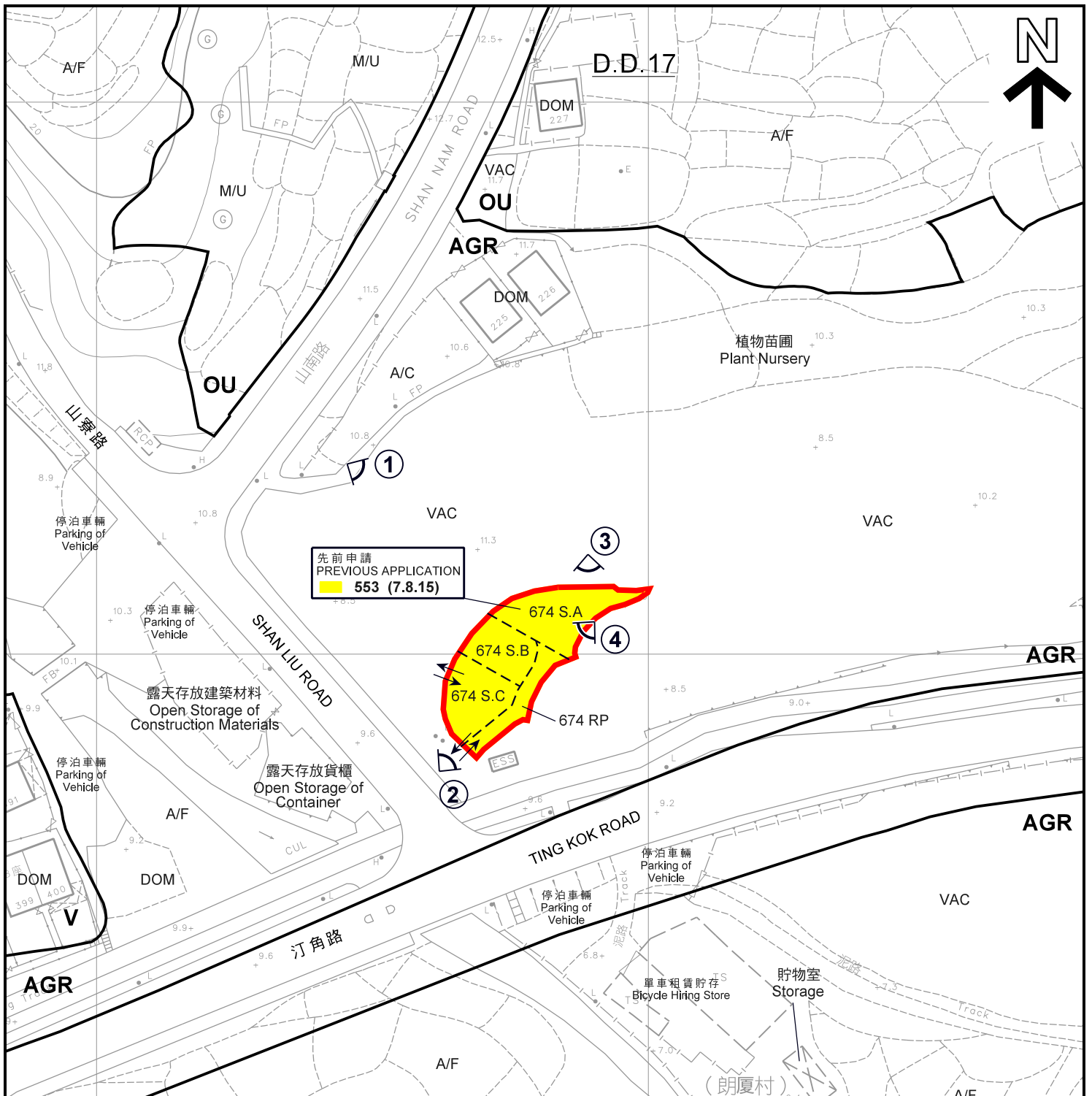
規劃署
PLANNING
DEPARTMENT



參考編號
REFERENCE No.
A/NE-TK/640

圖 PLAN
A-1

本摘要圖於2018年6月12日擬備，
所根據的資料為於2015年10月27日核准的
分區計劃大綱圖編號S/NE-TK/19
EXTRACT PLAN PREPARED ON 12.6.2018
BASED ON OUTLINE ZONING PLAN
No. S/NE-TK/19 APPROVED ON 27.10.2015



圖例 LEGEND

- 申請地點 (界線只作識別用)
APPLICATION SITE
(BOUNDARY FOR IDENTIFICATION PURPOSE ONLY)
- V** 鄉村式發展
VILLAGE TYPE DEVELOPMENT
- AGR** 農業
AGRICULTURE
- OU** 其他指定用途
OTHER SPECIFIED USES
- ①** 實地照片的觀景點
VIEWING POINT OF SITE PHOTO


- A/C** 常耕農地
ACTIVE AGRICULTURAL LAND
- A/F** 休耕農地
FALLOW AGRICULTURAL LAND
- DOM** 住用構築物
DOMESTIC STRUCTURE
- M/U** 荒地
UNUSED LAND
- VAC** 空置
VACANT
- 入口/出口
INGRESS / EGRESS

註釋 Note:

- (1) 2018年5月2日勘測的土地用途
Land uses shown on this plan are in accordance with the land use survey conducted by the Planning Department on 2.5.2018

平面圖 SITE PLAN

臨時休閒農莊、商店及服務行業(零售商店)用途和填土工程作混凝土平台(約十厘米厚)的規劃許可續期(為期3年)
新界大埔丈量約份第17約
地段第674號A分段、第674號B分段、第674號C分段及第674號餘段
RENEWAL OF PLANNING APPROVAL FOR TEMPORARY HOBBY FARM, SHOP AND SERVICES (RETAIL SHOP) AND LAND FILLING FOR A CONCRETE PLATFORM (10 CM IN DEPTH) FOR A PERIOD OF 3 YEARS
LOTS 674 S.A, 674 S.B, 674 S.C AND 674 RP IN D.D. 17, TAI PO, N.T.
SCALE 1 : 1 000 比例尺



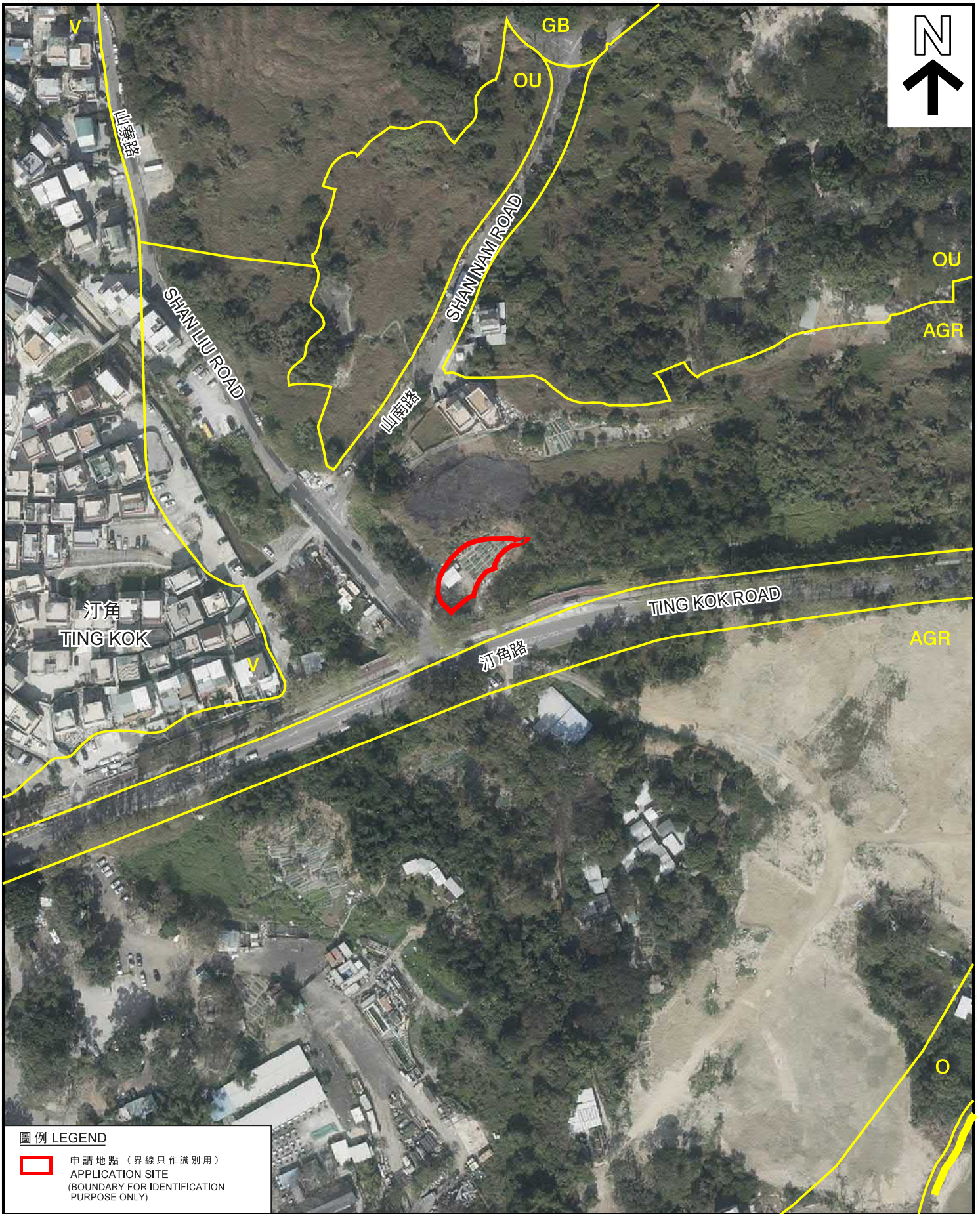
本摘要圖於2018年6月12日擬備，
所根據的資料為測量圖編號3-SE-23A
EXTRACT PLAN PREPARED ON 12.6.2018
BASED ON SURVEY SHEET No. 3-SE-23A

**規劃署
PLANNING
DEPARTMENT**



參考編號
REFERENCE No.
A/NE-TK/640

**圖 PLAN
A-2**



圖例 LEGEND

- 申請地點 (界線只作識別用)
APPLICATION SITE
(BOUNDARY FOR IDENTIFICATION
PURPOSE ONLY)

本摘要圖於2018年6月12日擬備，
所根據的資料為地政總署
於2018年1月3日拍得的航攝照片
編號E032199C
EXTRACT PLAN PREPARED ON 12.6.2018
BASED ON AERIAL PHOTO No. E032199C
TAKEN ON 3.1.2018 BY
LANDS DEPARTMENT

航攝照片 AERIAL PHOTO

臨時休閒農莊、商店及服務行業(零售商店)用途和
填土工程作混凝土平台(約十厘米厚)的規劃許可續期(為期3年)
新界大埔丈量約份第17約
地段第674號A分段、第674號B分段、第674號C分段及第674號餘段
RENEWAL OF PLANNING APPROVAL FOR TEMPORARY HOBBY FARM,
SHOP AND SERVICES (RETAIL SHOP)
AND LAND FILLING FOR A CONCRETE PLATFORM (10 CM IN DEPTH)
FOR A PERIOD OF 3 YEARS
LOTS 674 S.A, 674 S.B, 674 S.C AND 674 RP IN D.D. 17, TAI PO, N.T.

**規劃署
PLANNING
DEPARTMENT**



參考編號
REFERENCE No.
A/NE-TK/640

**圖 PLAN
A-3**



申請地點界線只作識別用

APPLICATION SITE BOUNDARY FOR IDENTIFICATION PURPOSE ONLY

實地照片 SITE PHOTOS

臨時休閒農莊、商店及服務行業(零售商店)用途和
 填土工程作混凝土平台(約十厘米厚)的規劃許可續期(為期3年)
 新界大埔丈量約份第17約
 地段第674號A分段、第674號B分段、第674號C分段及第674號餘段
 RENEWAL OF PLANNING APPROVAL FOR TEMPORARY HOBBY FARM,
 SHOP AND SERVICES (RETAIL SHOP)
 AND LAND FILLING FOR A CONCRETE PLATFORM (10 CM IN DEPTH)
 FOR A PERIOD OF 3 YEARS
 LOTS 674 S.A, 674 S.B, 674 S.C AND 674 RP IN D.D. 17, TAI PO, N.T.

本圖於2018年6月12日擬備，所根據
 的資料為攝於2018年5月2日的實地照片
 PLAN PREPARED ON 12.6.2018 BASED ON
 SITE PHOTOS TAKEN ON 2.5.2018

規劃署
 PLANNING
 DEPARTMENT



參考編號
 REFERENCE No.
 A/NE-TK/640

圖 PLAN
 A-4a



申請地點界線只作識別用
APPLICATION SITE BOUNDARY FOR IDENTIFICATION PURPOSE ONLY

實地照片 SITE PHOTOS

臨時休閒農莊、商店及服務行業(零售商店)用途和
填土工程作混凝土平台(約十厘米厚)的規劃許可續期(為期3年)
新界大埔丈量約份第17約
地段第674號A分段、第674號B分段、第674號C分段及第674號餘段
RENEWAL OF PLANNING APPROVAL FOR TEMPORARY HOBBY FARM,
SHOP AND SERVICES (RETAIL SHOP)
AND LAND FILLING FOR A CONCRETE PLATFORM (10 CM IN DEPTH)
FOR A PERIOD OF 3 YEARS
LOTS 674 S.A, 674 S.B, 674 S.C AND 674 RP IN D.D. 17, TAI PO, N.T.

本圖於2018年6月12日擬備，所根據
的資料為攝於2018年5月2日的實地照片
PLAN PREPARED ON 12.6.2018 BASED ON
SITE PHOTOS TAKEN ON 2.5.2018

規劃署
PLANNING
DEPARTMENT



參考編號
REFERENCE No.
A/NE-TK/640

圖 PLAN
A-4b