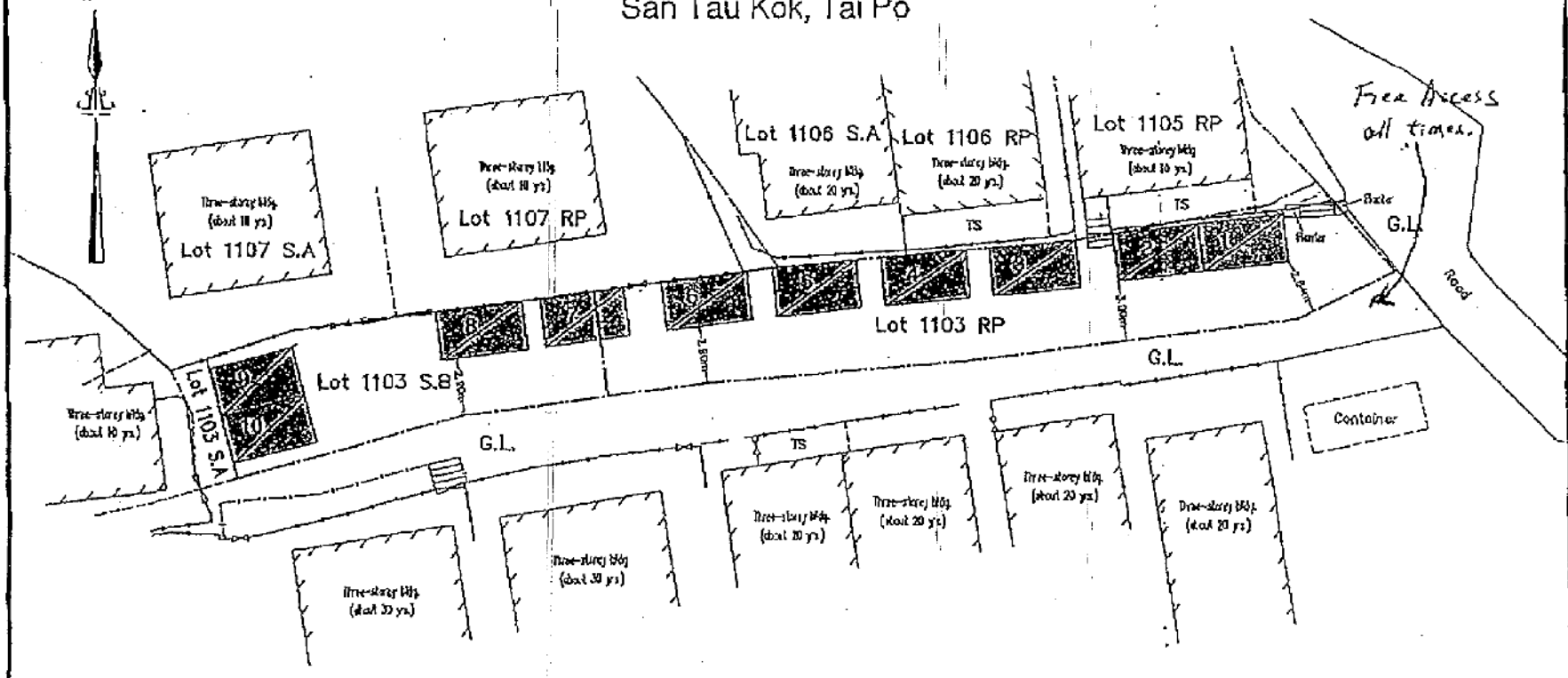
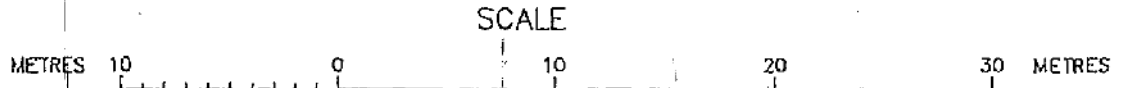


Proposed car-parks on Lots 1103 S.B & 1103 RP in D.D.23 San Tau Kok, Tai Po

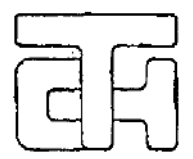


Legend:

- Subject Lot
- Carpark (2.5m x 5m)



Carpark Nos 3, 4, 5, 6, 7, 8 are for the use of applicant. Carpark Nos 1, 2, 9, 10, are for the neighbours' use.



T. H. & ASSOCIATES LTD.

Address: M/F 39 Po Yick Street, Tai Po
Tel: 26577726 Fax: 26588757

Plan No. TP/23/1103B-C

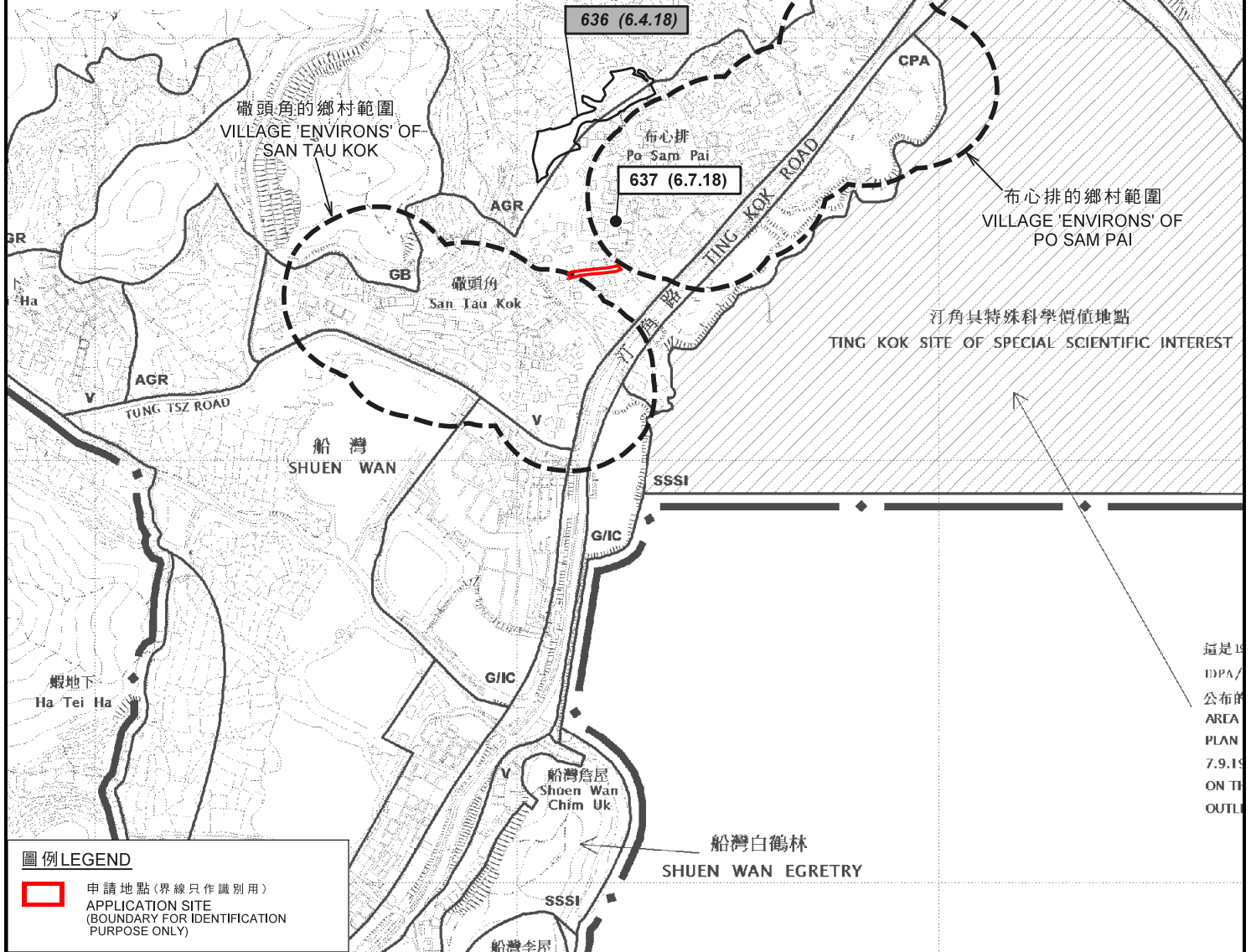
Signature:

T. H. CHAN (ALS, MHKIS, MRICS, RPS(LS))
DATE: 15 August, 2018



要覽圖 KEY PLAN

SCALE 1 : 50 000 比例尺



圖例 LEGEND

- 申請地點 (界線只作識別用)
- APPLICATION SITE (BOUNDARY FOR IDENTIFICATION PURPOSE ONLY)

位置圖 LOCATION PLAN

本摘要圖於2018年8月2日擬備，
所根據的資料為於2015年10月27日核准的
分區計劃大綱圖編號S/NE-TK/19
EXTRACT PLAN PREPARED ON 2.8.2018
BASED ON OUTLINE ZONING PLAN
No. S/NE-TK/19 APPROVED ON 27.10.2015

臨時私人停車場 (為期3年)
新界大埔布心排丈量約份第23約地段第1103號B分段及第1103號餘段
TEMPORARY PRIVATE CAR PARK FOR A PERIOD OF 3 YEARS
LOTS 1103 S.B AND 1103 RP IN D.D. 23,
PO SAM PAI, TAI PO, NEW TERRITORIES

SCALE 1 : 7 500 比例尺
米 100 0 100 200 300 米
METRES

規劃署
PLANNING
DEPARTMENT



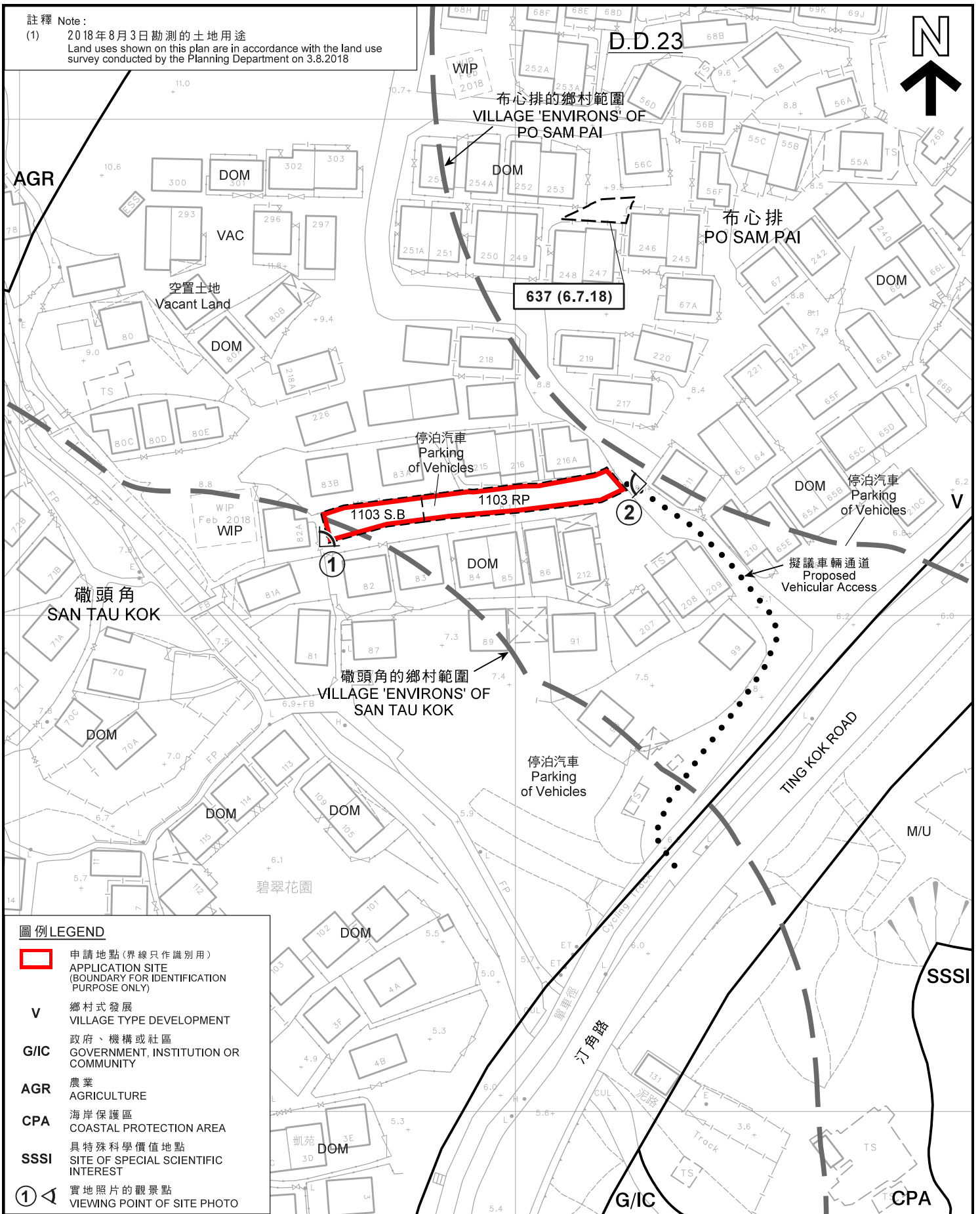
參考編號
REFERENCE No.
A/NE-TK/650

圖 PLAN
A-1

這是19
DPA/
公布的
AREA
PLAN
7.9.19
ON TH
OUTL

註釋 Note:

(1) 2018年8月3日勘測的土地用途
Land uses shown on this plan are in accordance with the land use survey conducted by the Planning Department on 3.8.2018



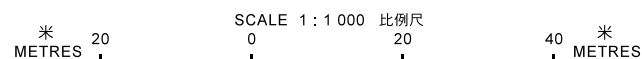
圖例 LEGEND

- 申請地點(界線只作識別用)
APPLICATION SITE (BOUNDARY FOR IDENTIFICATION PURPOSE ONLY)
- V** 鄉村式發展
VILLAGE TYPE DEVELOPMENT
- G/IC** 政府、機構或社區
GOVERNMENT, INSTITUTION OR COMMUNITY
- AGR** 農業
AGRICULTURE
- CPA** 海岸保護區
COASTAL PROTECTION AREA
- SSSI** 具特殊科學價值地點
SITE OF SPECIAL SCIENTIFIC INTEREST
- ①** 實地照片的觀景點
VIEWING POINT OF SITE PHOTO

平面圖 SITE PLAN

本摘要圖於2018年10月12日擬備，
所根據的資料為測量圖編號
3-SE-22A及C
EXTRACT PLAN PREPARED ON 12.10.2018
BASED ON SURVEY SHEETS No.
3-SE-22A & C

臨時私人停車場 (為期3年)
新界大埔布心排丈量約份第23約地段第1103號B分段及第1103號餘段
TEMPORARY PRIVATE CAR PARK FOR A PERIOD OF 3 YEARS
LOTS 1103 S.B AND 1103 RP IN D.D. 23,
PO SAM PAI, TAI PO, NEW TERRITORIES



規劃署
PLANNING
DEPARTMENT



參考編號
REFERENCE No.
A/NE-TK/650

圖 PLAN
A-2



圖例 LEGEND

- 申請地點 (界線只作識別用)
APPLICATION SITE
(BOUNDARY FOR IDENTIFICATION
PURPOSE ONLY)

本摘要圖於2018年7月31日擬備，
所根據的資料為地政總署
於2018年1月3日拍得的航攝照片
編號E032603C
EXTRACT PLAN PREPARED ON 31.7.2018
BASED ON AERIAL PHOTO No. E032603C
TAKEN ON 3.1.2018 BY
LANDS DEPARTMENT

航攝照片 AERIAL PHOTO

臨時私人停車場 (為期3年)
新界大埔布心排丈量約份第23約地段第1103號B分段及第1103號餘段
TEMPORARY PRIVATE CAR PARK FOR A PERIOD OF 3 YEARS
LOTS 1103 S.B AND 1103 RP IN D.D. 23,
PO SAM PAI, TAI PO, NEW TERRITORIES

**規劃署
PLANNING
DEPARTMENT**




參考編號
REFERENCE No.
A/NE-TK/650

圖 **PLAN
A-3**

1



2



申請地點界線只作識別用
APPLICATION SITE BOUNDARY FOR IDENTIFICATION PURPOSE ONLY

實地照片 SITE PHOTOS

本圖於2018年10月4日擬備，所根據的資料為攝於2018年10月4日的實地照片
PLAN PREPARED ON 4.10.2018 BASED ON SITE PHOTOS TAKEN ON 4.10.2018

臨時私人停車場（為期3年）
新界大埔布心排丈量約份第23約地段第1103號B分段及第1103號餘段
TEMPORARY PRIVATE CAR PARK FOR A PERIOD OF 3 YEARS
LOTS 1103 S.B AND 1103 RP IN D.D. 23,
PO SAM PAI, TAI PO, NEW TERRITORIES

規劃署
PLANNING
DEPARTMENT



參考編號
REFERENCE No.
A/NE-TK/650

圖 PLAN
A-4