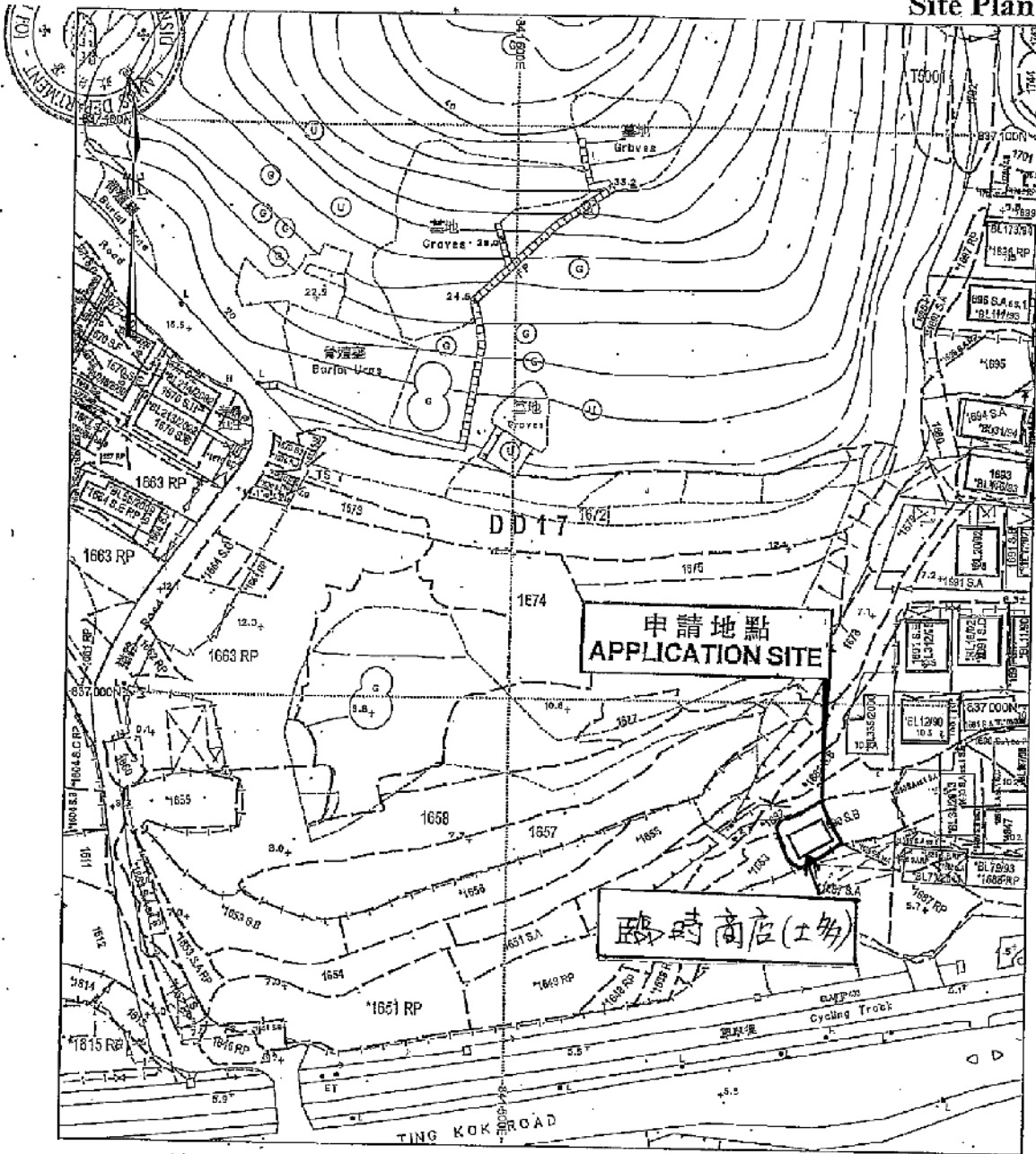


Site Plan



地政總署測繪處 Survey and Mapping Office, Lands Department  
比例尺 SCALE



Locality : D.D.17  
 Lot Index Plan No. : TP0250022016  
 District Survey Office : Tai Po  
 Date : 26-Feb-2016  
 Reference No. : 3-SE-23B

香港特別行政區政府 — 版權所有  
 © Copyright reserved - Hong Kong SAR Government  
 SMO-P01 20160226153921 10

**免責聲明**  
 本圖乃地段索引圖的複本，顯示地段界線的大概位置，包括根據政府撥地、臨時政府撥地、短期租約及政府土地租用牌照而臨時佔用土地的位置。臨時佔用土地的情況可應通知而隨時出現或終止，因此向有關的分區地政專員核證。本圖則所示的資料必須透過實地測量予以核實。當有更佳或新的地界證據時，地段索引圖可能會被修訂而無須事先通知。

**Disclaimer**  
 This plan is a copy of the lot index plan showing the approximate location of lot boundaries, including the temporary occupation of land under Government Land Allocations, Temporary Government Land Allocations, Short Term Tenancies and Government Land Licences. The temporary occupation of land may be created or terminated at short notice and should be confirmed with the District Lands Officer. The information shown on this plan **MUST** be verified by field survey. The lot index plan may be revised without prior notification as better or new boundary evidence becomes available.

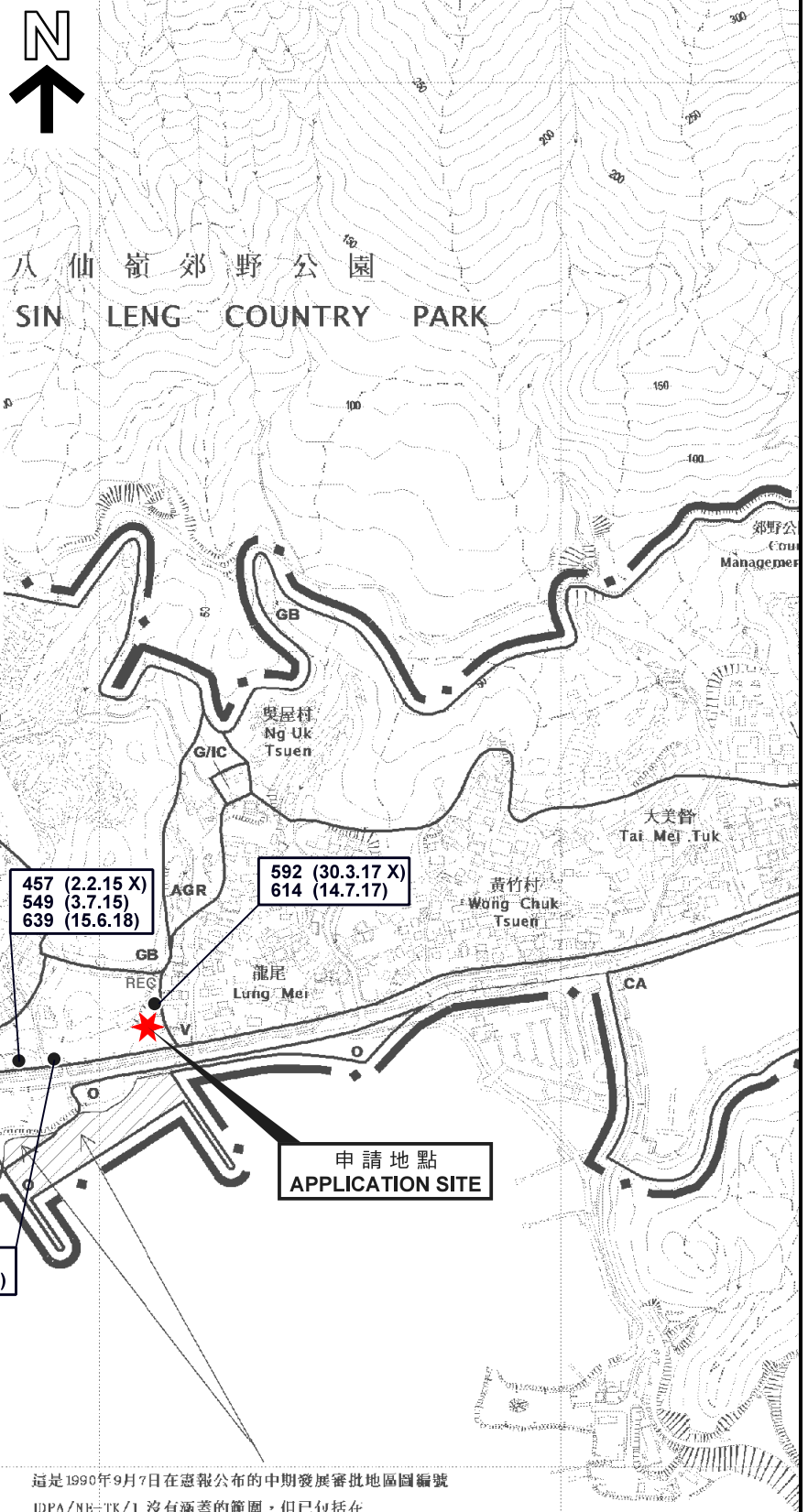
參考編號 REFERENCE No.	A/NE-TK/652	繪圖 DRAWING A-1
-----------------------	-------------	-------------------

(來源：申請人建議書)  
 (SOURCE: APPLICANT'S SUBMISSION PLAN)



**要覽圖 KEY PLAN**

SCALE 1 : 50 000 比例尺



**圖例 LEGEND**

- 139 (7.11.97)** 獲批准的申請  
APPROVED APPLICATION
- 368 (14.9.01)** 被拒絕的申請  
REJECTED APPLICATION
- 139 (7.11.97 X)** 已撤銷的申請  
REVOKED APPLICATION
- 139 (7.11.97) (9.9.07 X)**  
撤銷日期  
DATE OF REVOKE
- 會議日期  
DATE OF MEETING
- 申請編號  
APPLICATION NUMBER

這是1990年9月7日在憲報公布的中期發展審批地區圖編號 IDPA/NE-TK/1 沒有涵蓋的範圍，但已包括在汀角分區計劃大綱草圖編號 S/NE TK/14 的規劃區內。  
AREA NOT FALLING WITHIN THE BOUNDARIES OF THE IDPA PLAN No. IDPA/NE-TK/1 PUBLISHED IN THE GAZETTE ON 7.9.1990 BUT INCLUDED IN THE PLANNING SCHEME AREA ON THE DRAFT TING KOK OUTLINE ZONING PLAN No. S/NE-TK/14.

**位置圖 LOCATION PLAN**

擬議臨時商店及服務行業(士多)(為期3年)  
新界大埔龍尾丈量約份第17約地段第1690號B分段(部分)  
PROPOSED TEMPORARY SHOP AND SERVICES (STORE)  
FOR A PERIOD OF 3 YEARS  
LOT 1690 S.B (PART) IN D.D. 17,  
LUNG MEI, TAI PO, N.T.

SCALE 1 : 7 500 比例尺  
米 100 0 100 200 300 米  
METRES

**規劃署  
PLANNING  
DEPARTMENT**



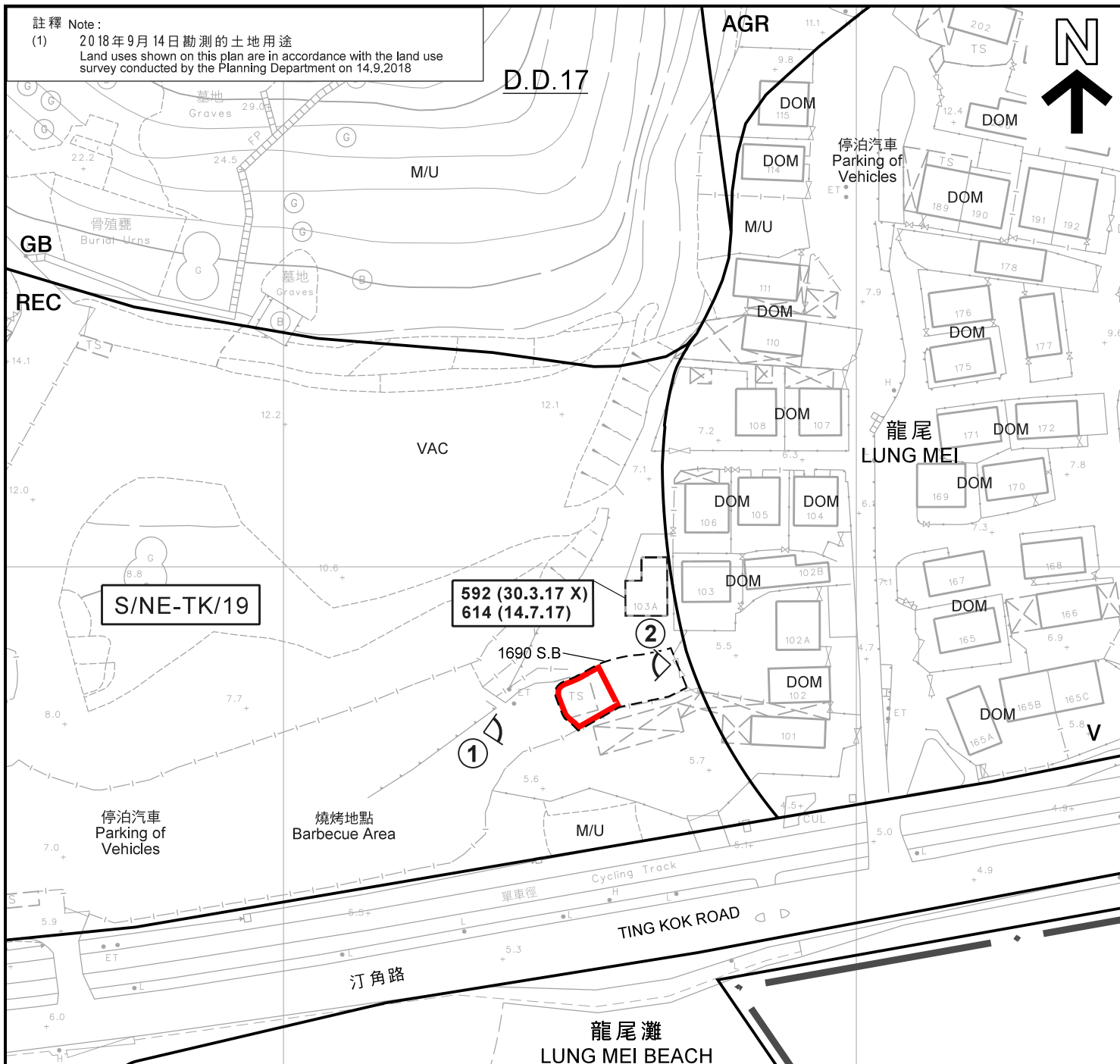
參考編號  
REFERENCE No.  
**A/NE-TK/652**

**圖 PLAN  
A-1**

本摘要圖於2018年10月11日擬備，  
所根據的資料為於2015年10月27日核准的  
分區計劃大綱圖編號S/NE-TK/19  
EXTRACT PLAN PREPARED ON 11.10.2018  
BASED ON OUTLINE ZONING PLAN  
No. S/NE-TK/19 APPROVED ON 27.10.2015

註釋 Note:

(1) 2018年9月14日勘测的土地用途  
Land uses shown on this plan are in accordance with the land use survey conducted by the Planning Department on 14.9.2018



圖例 LEGEND

- 申請地點(界線只作識別用)  
APPLICATION SITE  
(BOUNDARY FOR IDENTIFICATION  
PURPOSE ONLY)
- V** 鄉村式發展  
VILLAGE TYPE DEVELOPMENT
- O** 休憩用地  
OPEN SPACE
- REC** 康樂  
RECREATION
- AGR** 農業  
AGRICULTURE
- GB** 綠化地帶  
GREEN BELT
- ①** 實地照片的觀景點  
VIEWING POINT OF SITE PHOTO

- DOM** 住用構築物  
DOMESTIC STRUCTURE
- M/U** 荒地  
UNUSED LAND
- VAC** 空置  
VACANT
- 139 (7.11.97) 獲批准的申請  
APPROVED APPLICATION
- 139 (7.11.97 X) 已撤銷的申請  
REVOKED APPLICATION
- 139 (7.11.97) (9.9.07 X) 撤銷日期  
DATE OF REVOKE
- 139 (7.11.97) (9.9.07 X) 會議日期  
DATE OF MEETING
- 139 (7.11.97) (9.9.07 X) 申請編號  
APPLICATION NUMBER

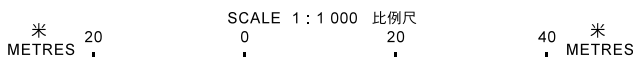
S/NE-TK/19 沒有覆蓋的範圍  
AREA NOT COVERED BY  
S/NE-TK/19

S/NE-TK/19 沒有覆蓋的範圍  
AREA NOT COVERED BY  
S/NE-TK/19

平面圖 SITE PLAN

擬議臨時商店及服務行業(士多)(為期3年)  
新界大埔龍尾丈量約份第17約地段第1690號B分段(部分)  
PROPOSED TEMPORARY SHOP AND SERVICES (STORE)  
FOR A PERIOD OF 3 YEARS  
LOT 1690 S.B (PART) IN D.D. 17,  
LUNG MEI, TAI PO, N.T.

本摘要圖於2018年10月11日擬備,  
所根據的資料為測量圖編號  
3-SE-23B  
EXTRACT PLAN PREPARED ON 11.10.2018  
BASED ON SURVEY SHEETS No.  
3-SE-23B




規劃署  
PLANNING  
DEPARTMENT



參考編號  
REFERENCE No.  
A/NE-TK/652

圖 PLAN  
A-2





S/NE-TK/19

S/NE-TK/19 沒有覆蓋的範圍  
AREA NOT COVERED BY  
S/NE-TK/19

**圖例 LEGEND**

 申請地點 (界線只作識別用)  
APPLICATION SITE  
(BOUNDARY FOR IDENTIFICATION  
PURPOSE ONLY)

**航攝照片 AERIAL PHOTO**

擬議臨時商店及服務行業 (士多) (為期3年)  
新界大埔龍尾丈量約份第17約地段第1690號B分段 (部分)  
PROPOSED TEMPORARY SHOP AND SERVICES (STORE)  
FOR A PERIOD OF 3 YEARS  
LOT 1690 S.B (PART) IN D.D. 17,  
LUNG MEI, TAI PO, N.T.

**規 劃 署**  
**PLANNING**  
**DEPARTMENT**



參考編號  
REFERENCE No.  
**A/NE-TK/652**

圖 **PLAN**  
**A-3**

本摘要圖於2018年9月27日擬備，  
所根據的資料為地政總署  
於2018年1月3日拍得的航攝照片  
編號E032195C  
EXTRACT PLAN PREPARED ON 27.9.2018  
BASED ON AERIAL PHOTO No. E032195C  
TAKEN ON 3.1.2018 BY  
LANDS DEPARTMENT



1

申請地點  
APPLICATION SITE



2

申請地點  
APPLICATION SITE



實地照片 SITE PHOTOS

本圖於2018年9月27日擬備，所根據的資料為攝於2018年9月14日的實地照片  
PLAN PREPARED ON 27.9.2018 BASED ON SITE PHOTOS TAKEN ON 14.9.2018

擬議臨時商店及服務行業（士多）（為期3年）  
新界大埔龍尾丈量約份第17約地段第1690號B分段（部分）  
PROPOSED TEMPORARY SHOP AND SERVICES (STORE)  
FOR A PERIOD OF 3 YEARS  
LOT 1690 S.B (PART) IN D.D. 17,  
LUNG MEI, TAI PO, N.T.

規劃署  
PLANNING  
DEPARTMENT



參考編號  
REFERENCE No.  
A/NE-TK/652

圖 PLAN  
A-4