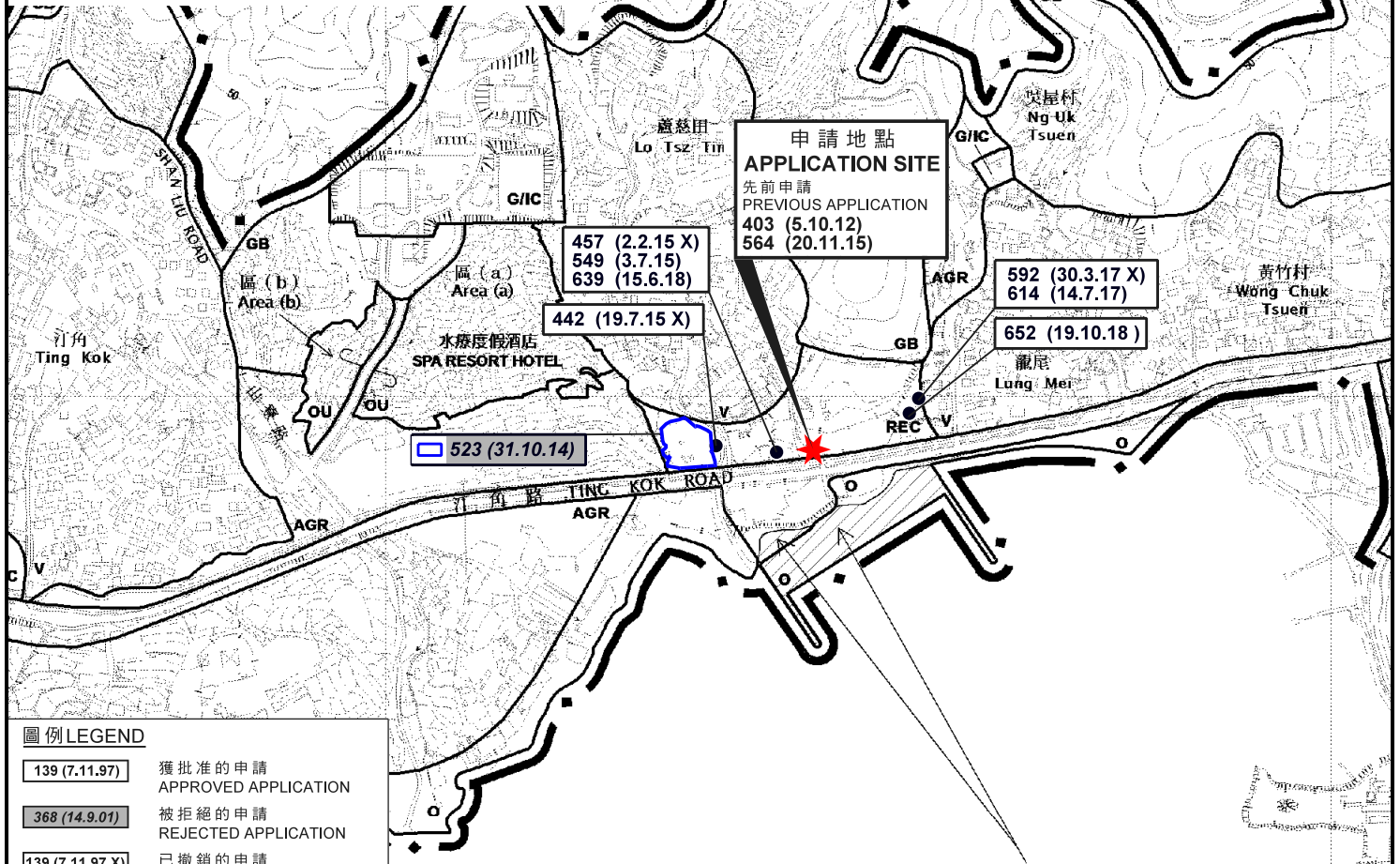




八仙嶺郊野公園
PAT SIN LENG COUNTRY PARK



圖例 LEGEND

139 (7.11.97)	獲批准的申請 APPROVED APPLICATION
368 (14.9.01)	被拒絕的申請 REJECTED APPLICATION
139 (7.11.97 X)	已撤銷的申請 REVOKED APPLICATION
139 (7.11.97) (9.9.07 X)	撤銷日期 DATE OF REVOKE
	會議日期 DATE OF MEETING
	申請編號 APPLICATION NUMBER

這是1990年9月7日在憲報公布的中期發展審批地區圖編號 IDPA/NE-TK/1 沒有涵蓋的範圍，但已包括在汀角分區計劃大綱草圖編號 S/NE-TK/14 的規劃區內。 AREA NOT FALLING WITHIN THE BOUNDARIES OF THE IDPA PLAN No. IDPA/NE-TK/1 PUBLISHED IN THE GAZETTE ON 7.9.1990 BUT INCLUDED IN THE PLANNING SCHEME AREA ON THE DRAFT TING KOK OUTLINE ZONING PLAN No. S/NE-TK/14.

位置圖 LOCATION PLAN

本摘要圖於2018年10月26日擬備，所根據的資料為於2015年10月27日核准的分區計劃大綱圖編號S/NE-TK/19 EXTRACT PLAN PREPARED ON 26.10.2018 BASED ON OUTLINE ZONING PLAN No. S/NE-TK/19 APPROVED ON 27.10.2015

臨時商店及服務行業（地產代理）用途的規劃許可續期（為期3年）
新界大埔蘆荳田丈量約份第17約地段第1646號餘段（部分）、
第1651號8分段餘段（部分）及第1652號餘段（部分）
RENEWAL OF PLANNING APPROVAL FOR TEMPORARY SHOP AND SERVICES (REAL ESTATE AGENCY) FOR A PERIOD OF 3 YEARS
LOTS 1646 RP (PART), 1651 S.B RP (PART) AND 1652 RP (PART)
IN D.D. 17, LO TSZ TIN, TAI PO, NEW TERRITORIES

SCALE 1 : 7 500 比例尺

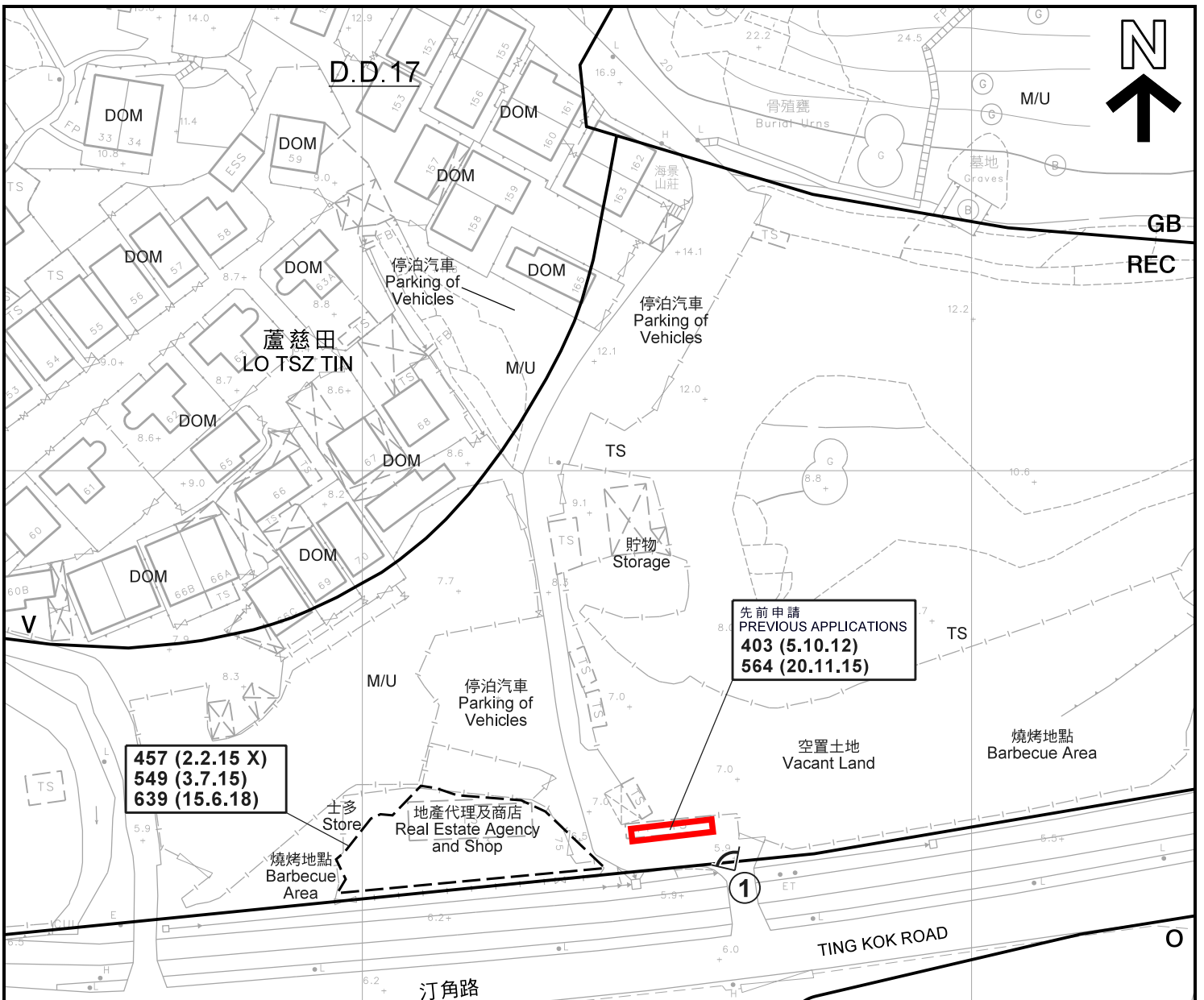
米 100 0 100 200 300 米
METRES METRES

規劃署
PLANNING
DEPARTMENT



參考編號
REFERENCE No.
A/NE-TK/655

圖 PLAN
A-1



457 (2.2.15 X)
549 (3.7.15)
639 (15.6.18)

先前申請
PREVIOUS APPLICATIONS
403 (5.10.12)
564 (20.11.15)

圖例 LEGEND

- 申請地點(界線只作識別用)
APPLICATION SITE
(BOUNDARY FOR IDENTIFICATION
PURPOSE ONLY)
- V** 鄉村式發展
VILLAGE TYPE DEVELOPMENT
- O** 休憩用地
OPEN SPACE
- REC** 康樂
RECREATION
- GB** 綠化地帶
GREEN BELT
- WIP** 工程在進行中
WORK IN PROGRESS
- DOM** 住用構築物
DOMESTIC STRUCTURE
- M/U** 荒地
UNUSED LAND
- TS** 臨時構築物
TEMPORARY STRUCTURE
- ①** 實地照片的觀景點
VIEWING POINT OF SITE PHOTO

- 139 (7.11.97) 獲批准的申請
APPROVED APPLICATION
- 139 (7.11.97 X) 已撤銷的申請
REVOKED APPLICATION
- 139 (7.11.97) (9.9.07 X) 撤銷日期
DATE OF REVOKED
- 會議日期
DATE OF MEETING
- 申請編號
APPLICATION NUMBER

註釋 Note:
(1) 2018年10月12日勘測的土地用途
Land uses shown on this plan are in accordance with the land use survey conducted by the Planning Department on 12.10.2018

平面圖 SITE PLAN

本摘要圖於2018年10月29日擬備，
所根據的資料為測量圖編號
3-SE-23B
EXTRACT PLAN PREPARED ON 29.10.2018
BASED ON SURVEY SHEET No.
3-SE-23B

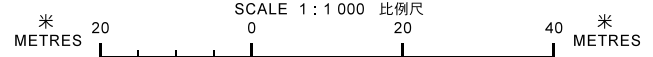
臨時商店及服務行業（地產代理）用途的規劃許可續期（為期3年）
新界大埔蘆慈田丈量約份第17約地段第1646號餘段(部分)、
第1651號B分段餘段(部分)及第1652號餘段(部分)
RENEWAL OF PLANNING APPROVAL FOR TEMPORARY SHOP AND
SERVICES (REAL ESTATE AGENCY) FOR A PERIOD OF 3 YEARS
LOTS 1646 RP (PART), 1651 S.B RP (PART) AND 1652 RP (PART) IN
D.D. 17, LO TSZ TIN, TAI PO, NEW TERRITORIES

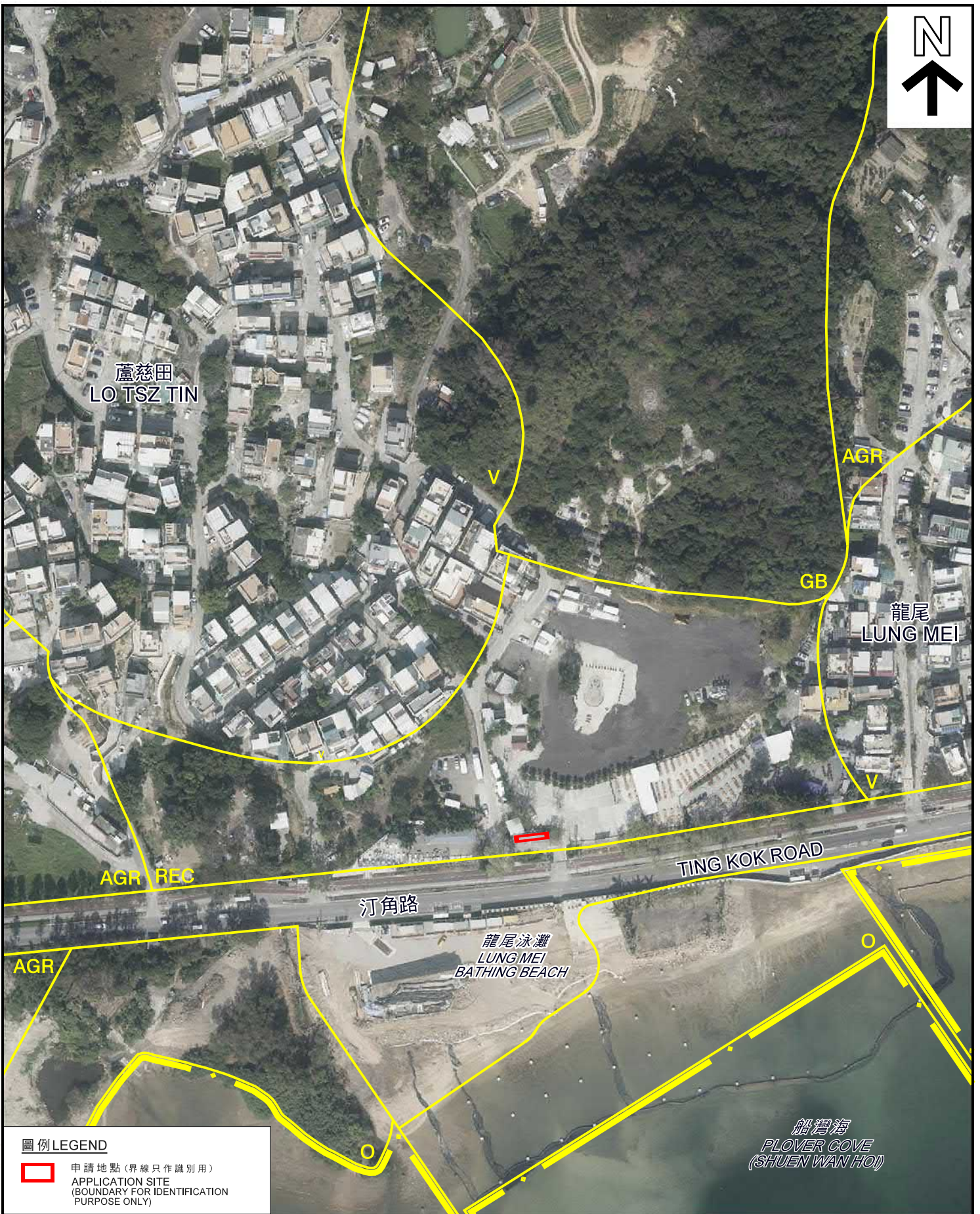
規劃署
PLANNING
DEPARTMENT



參考編號
REFERENCE No.
A/NE-TK/655

圖 **PLAN**
A-2





圖例 LEGEND

-  申請地點 (界線只作識別用)
APPLICATION SITE
(BOUNDARY FOR IDENTIFICATION
PURPOSE ONLY)

本摘要圖於2018年10月16日擬備，
所根據的資料為地政總署
於2018年1月3日拍得的航攝照片
編號E032197C
EXTRACT PLAN PREPARED ON 16.10.2018
BASED ON AERIAL PHOTO No. E032197C
TAKEN ON 3.1.2018 BY
LANDS DEPARTMENT

航攝照片 AERIAL PHOTO

臨時商店及服務行業 (地產代理) 用途的規劃許可續期 (為期3年)
新界大埔蘆慈田丈量約份第17約地段第1646號餘段 (部分)、
第1651號B分段餘段 (部分) 及第1652號餘段 (部分)
RENEWAL OF PLANNING APPROVAL FOR TEMPORARY SHOP AND
SERVICES (REAL ESTATE AGENCY) FOR A PERIOD OF 3 YEARS
LOTS 1646 RP (PART), 1651 S.B RP (PART) AND 1652 RP (PART)
IN D.D. 17, LO TSZ TIN, TAI PO, NEW TERRITORIES

規劃署
PLANNING
DEPARTMENT



參考編號
REFERENCE No.
A/NE-TK/655

圖 PLAN
A-3

1

申請地點
APPLICATION SITE



實地照片 SITE PHOTO

本圖於2018年10月25日擬備，所根據的資料為攝於2018年10月12日的實地照片
PLAN PREPARED ON 25.10.2018 BASED ON SITE PHOTO TAKEN ON 12.10.2018

臨時商店及服務行業（地產代理）用途的規劃許可續期（為期3年）
新界大埔蘆慈田丈量約份第17約地段第1646號餘段（部分）、
第1651號B分段餘段（部分）及第1652號餘段（部分）
RENEWAL OF PLANNING APPROVAL FOR TEMPORARY SHOP AND SERVICES (REAL ESTATE AGENCY) FOR A PERIOD OF 3 YEARS
LOTS 1646 RP (PART), 1651 S.B RP (PART) AND 1652 RP (PART) IN D.D. 17, LO TSZ TIN, TAI PO, NEW TERRITORIES

規劃署
PLANNING
DEPARTMENT



參考編號
REFERENCE No.
A/NE-TK/655

圖 PLAN
A-4