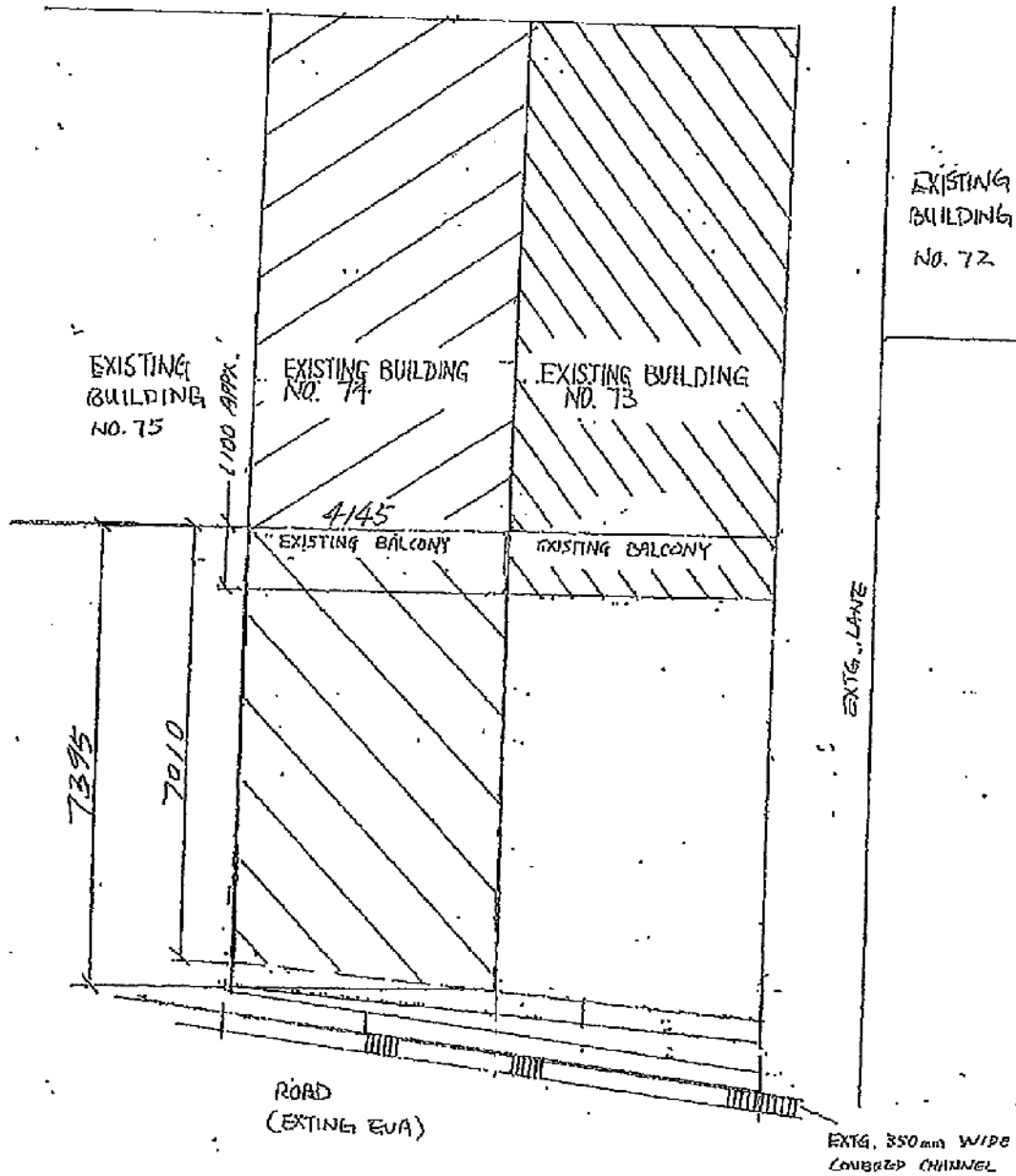


THE SITE

BLOCK PLAN
SCALE

| | | |
|-----------------------|-------------|----------------|
| 參考編號 REFERENCE No. | A/NE-TK/656 | 繪圖 DRAWING A-1 |
|-----------------------|-------------|----------------|

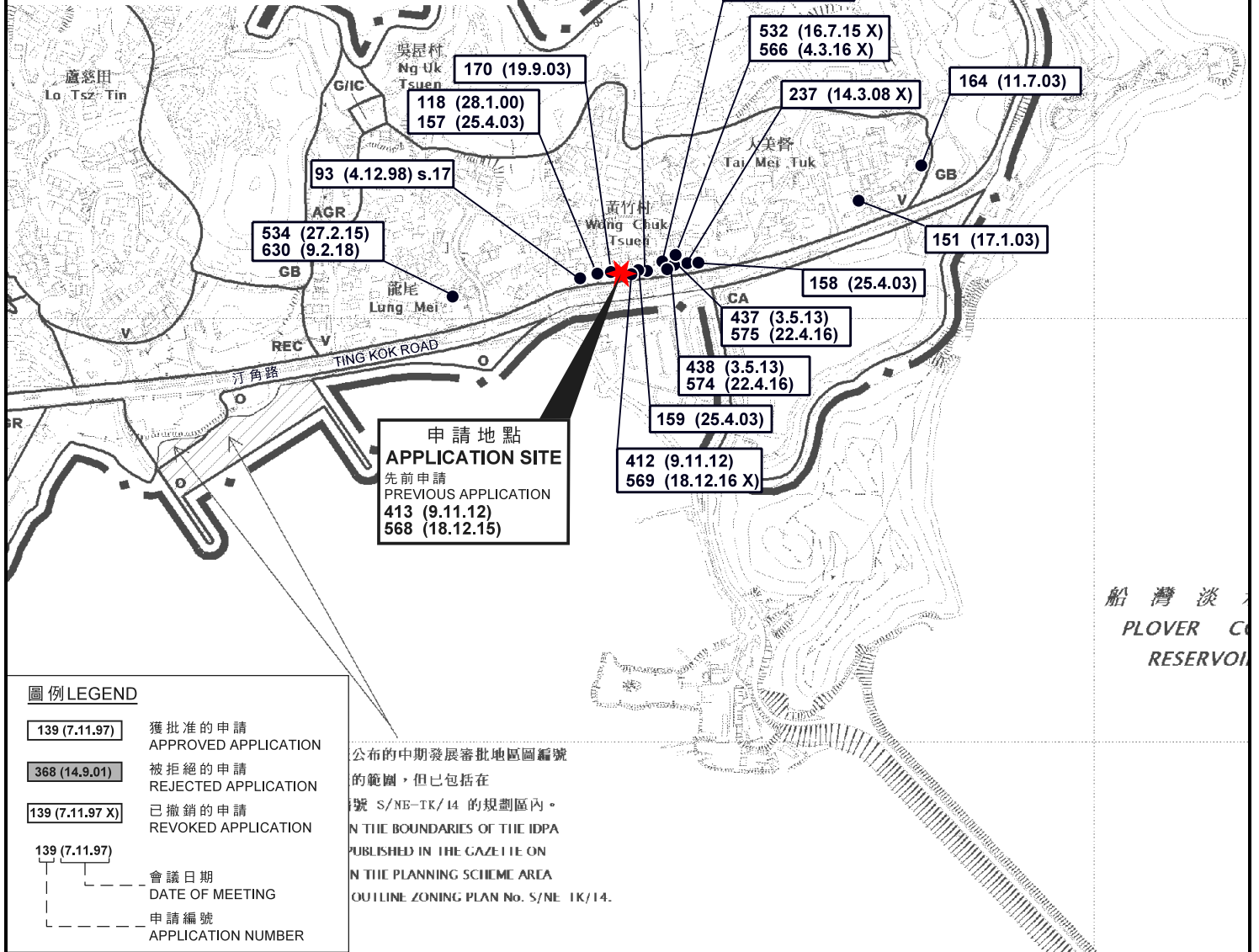
(來源 : 申請人建議書)
 (SOURCE : APPLICANT'S SUBMISSION PLAN)



FLOOR PLAN

| | | |
|-----------------------|-------------|-------------------|
| 參考編號 REFERENCE No. | A/NE-TK/656 | 繪圖 DRAWING A-2 |
|-----------------------|-------------|-------------------|

(來源：申請人建議書)
 (SOURCE: APPLICANT'S SUBMISSION PLAN)



圖例 LEGEND

- 139 (7.11.97) 獲批准的申請 APPROVED APPLICATION
- 368 (14.9.01) 被拒絕的申請 REJECTED APPLICATION
- 139 (7.11.97 X) 已撤銷的申請 REVOKED APPLICATION
- 139 (7.11.97) 會議日期 DATE OF MEETING
- 139 (7.11.97) 申請編號 APPLICATION NUMBER

位置圖 LOCATION PLAN

本摘要圖於2018年11月22日擬備，所根據的資料為於2015年10月27日展示的分區計劃大綱圖編號S/NE-TK/19 EXTRACT PLAN PREPARED ON 22.11.2018 BASED ON OUTLINE ZONING PLAN No. S/NE-TK/19 EXHIBITED ON 27.10.2015

臨時食肆（餐廳戶外座位區）用途的規劃許可續期（為期3年）
新界大埔大美督村74號毗連丈量約份第28約地段第818號的政府土地
RENEWAL OF PLANNING APPROVAL FOR TEMPORARY EATING PLACE (OUTSIDE SEATING ACCOMMODATION OF A RESTAURANT) FOR A PERIOD OF 3 YEARS
GOVERNMENT LAND ADJOINING LOT 818 IN D.D. 28, 74 TAI MEI TUK VILLAGE, TAI PO, NEW TERRITORIES

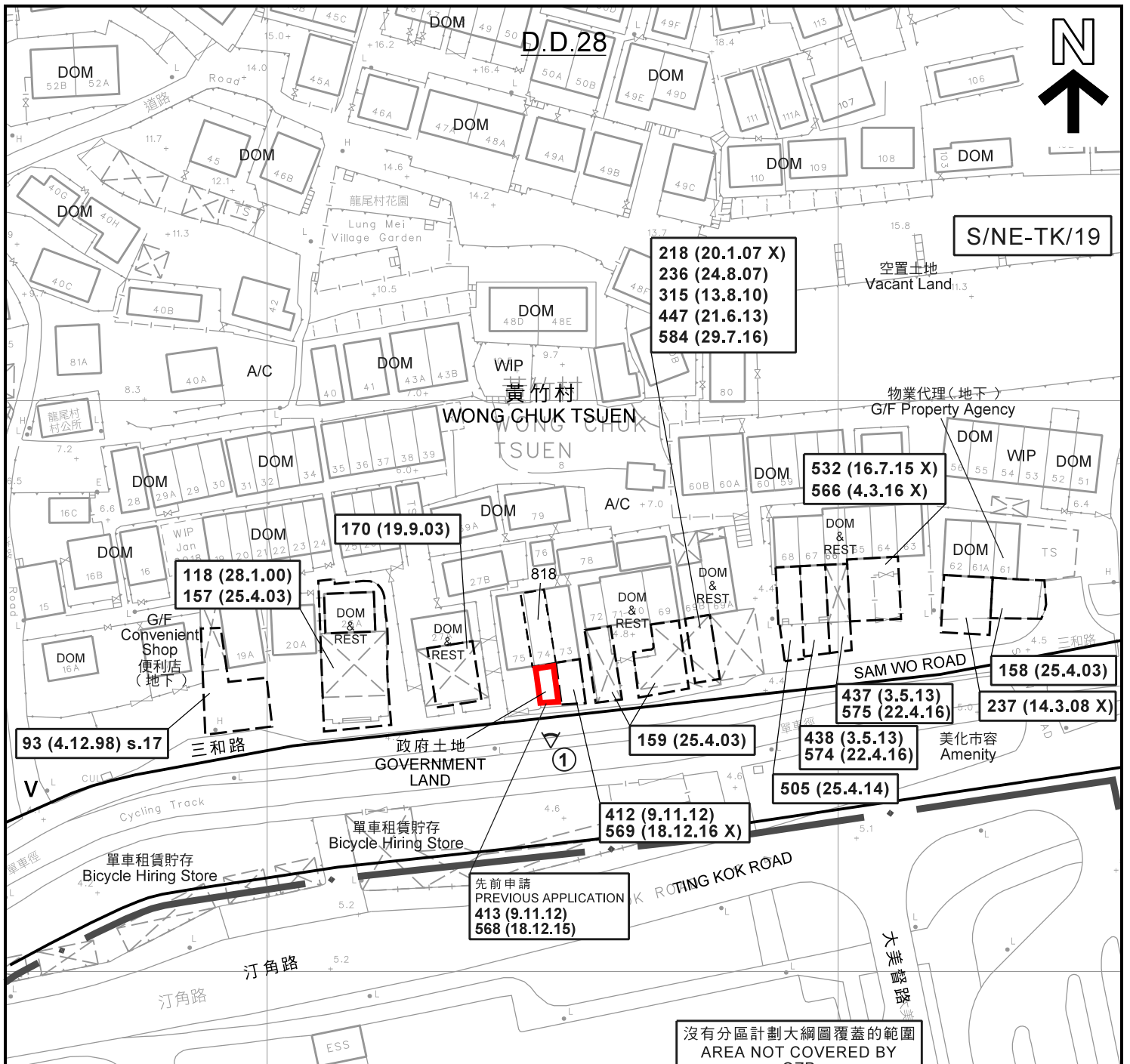
SCALE 1 : 7 500 比例尺
米 100 0 100 200 300 米
METRES

規劃署
PLANNING DEPARTMENT



參考編號
REFERENCE No.
A/NE-TK/656

圖 PLAN
A-1



圖例 LEGEND

- 申請地點(界線只作識別用)
APPLICATION SITE
(BOUNDARY FOR IDENTIFICATION
PURPOSE ONLY)
- V** 鄉村式發展
VILLAGE TYPE DEVELOPMENT
- A/C** 常耕農地
ACTIVE AGRICULTURAL LAND
- DOM** 住用構築物
DOMESTIC STRUCTURE
- REST** 餐館
RESTAURANT
- WIP** 工程在進行中
WORK IN PROGRESS

- 139 (7.11.97)** 獲批准的申請
APPROVED APPLICATION
- 368 (14.9.01)** 被拒絕的申請
REJECTED APPLICATION
- 139 (7.11.97 X)** 已撤銷的申請
REVOKED APPLICATION
- 139 (7.11.97)** 會議日期
DATE OF MEETING
- 申請編號
APPLICATION NUMBER

- 實地照片的觀景點
VIEWING POINT OF SITE PHOTO

沒有分區計劃大綱圖覆蓋的範圍
AREA NOT COVERED BY
OZP

註釋 Note :

- (1) 2018年11月5日勘測的土地用途
Land uses shown on this plan are in accordance with the land use survey conducted by the Planning Department on 5.11.2018

平面圖 SITE PLAN

臨時食肆(餐廳戶外座位區)
用途的規劃許可續期(為期3年)
新界大埔大美督村74號毗連丈量約份第28約地段第818號的政府土地
RENEWAL OF PLANNING APPROVAL FOR TEMPORARY EATING PLACE
(OUTSIDE SEATING ACCOMMODATION OF A RESTAURANT)
FOR A PERIOD OF 3 YEARS
GOVERNMENT LAND ADJOINING LOT 818 IN D.D. 28,
74 TAI MEI TUK VILLAGE, TAI PO, NEW TERRITORIES

SCALE 1:1,000 比例尺

米 20 40 米
METRES 0 20 40 METRES

本摘要圖於2018年12月4日擬備，
所根據的資料為測量圖編號
3-SE-23B及24A
EXTRACT PLAN PREPARED ON 4.12.2018
BASED ON SURVEY SHEETS No.
3-SE-23B & 24A

規劃署
PLANNING
DEPARTMENT



參考編號
REFERENCE No.
A/NE-TK/656

圖 PLAN
A-2



沒有分區計劃大綱圖覆蓋的範圍
AREA NOT COVERED BY
OZP

圖例 LEGEND

 申請地點 (界線只作識別用)
APPLICATION SITE
(BOUNDARY FOR IDENTIFICATION
PURPOSE ONLY)

本摘要圖於2018年11月23日擬備，
所根據的資料為地政總署
於2018年1月3日拍得的航攝照片
編號E032194C
EXTRACT PLAN PREPARED ON 23.11.2018
BASED ON AERIAL PHOTO No. E032194C
TAKEN ON 3.1.2018 BY
LANDS DEPARTMENT

航攝照片 AERIAL PHOTO

臨時食肆 (餐廳戶外座位區)
用途的規劃許可續期 (為期 3 年)
新界大埔大美督村74號毗連丈量約份第28約地段第818號的政府土地
RENEWAL OF PLANNING APPROVAL FOR TEMPORARY EATING PLACE
(OUTSIDE SEATING ACCOMMODATION OF A RESTAURANT)
FOR A PERIOD OF 3 YEARS
GOVERNMENT LAND ADJOINING LOT 818 IN D.D. 28,
74 TAI MEI TUK VILLAGE, TAI PO, NEW TERRITORIES

**規劃署
PLANNING
DEPARTMENT**



參考編號
REFERENCE No.
A/NE-TK/656

圖 **PLAN
A-3**

1



申請地點界線只作識別用
APPLICATION SITE BOUNDARY FOR IDENTIFICATION PURPOSE ONLY

實地照片 SITE PHOTO

本圖於2018年12月4日擬備，所根據的資料為攝於2018年12月3日的實地照片
PLAN PREPARED ON 4.12.2018 BASED ON SITE PHOTO TAKEN ON 3.12.2018

臨時食肆（餐廳戶外座位區）
用途的規劃許可續期（為期3年）
新界大埔大美督村74號毗連丈量約份第28約地段第818號的政府土地
RENEWAL OF PLANNING APPROVAL FOR TEMPORARY EATING PLACE
(OUTSIDE SEATING ACCOMMODATION OF A RESTAURANT)
FOR A PERIOD OF 3 YEARS
GOVERNMENT LAND ADJOINING LOT 818 IN D.D. 28,
74 TAI MEI TUK VILLAGE, TAI PO, NEW TERRITORIES

規劃署
PLANNING
DEPARTMENT



參考編號
REFERENCE No.
A/NE-TK/656

圖 PLAN
A-4