

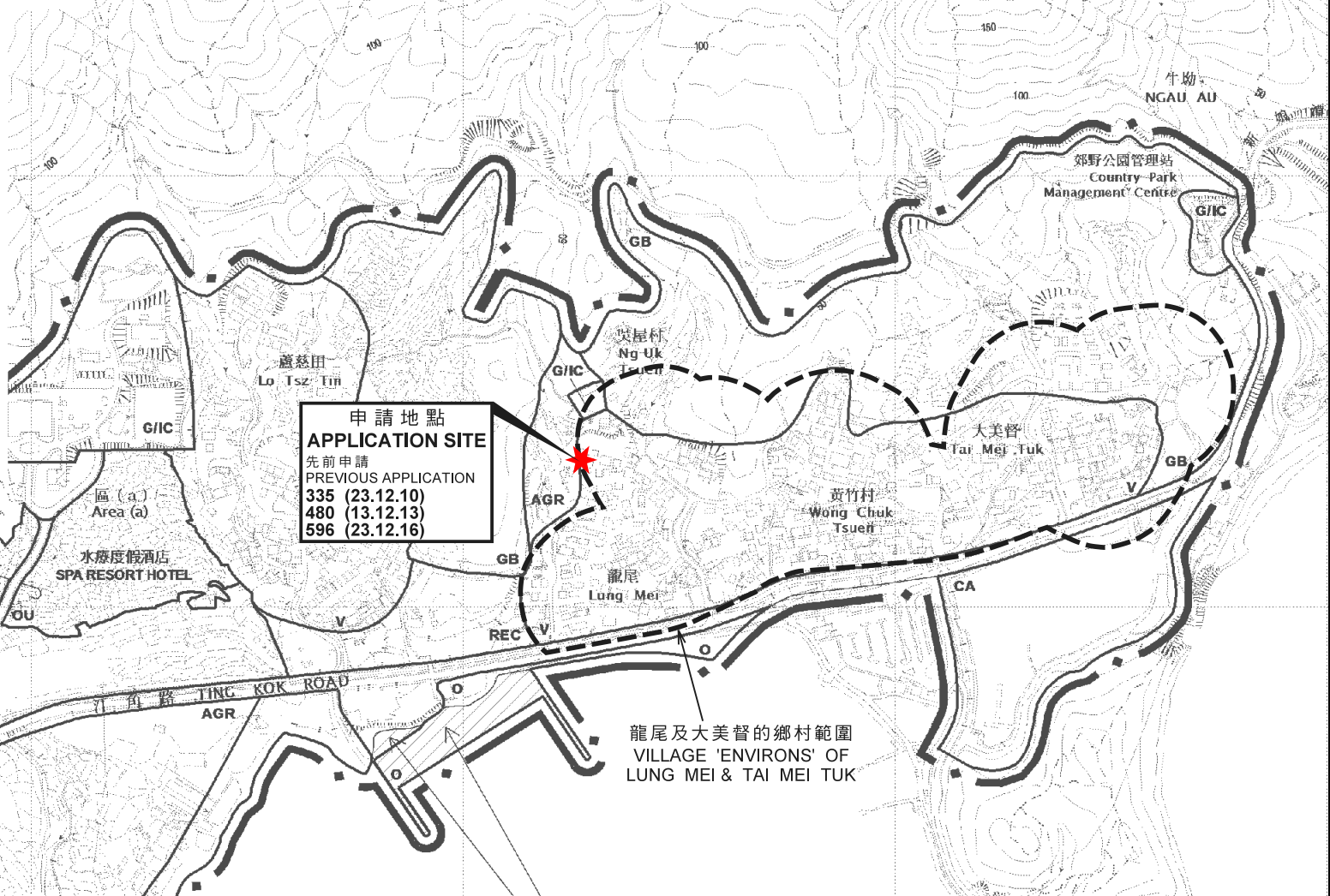


要覽圖 KEY PLAN

SCALE 1 : 50 000 比例尺



八仙嶺郊野公園
PAT SIN LENG COUNTRY PARK



申請地點 APPLICATION SITE
 先前申請 PREVIOUS APPLICATION
 335 (23.12.10)
 480 (13.12.13)
 596 (23.12.16)

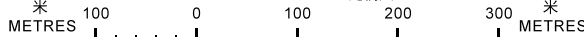
圖例 LEGEND

- 139 (7.11.97) 獲批准的申請 APPROVED APPLICATION
- 139 (7.11.97) 會議日期 DATE OF MEETING
- 139 (7.11.97) 申請編號 APPLICATION NUMBER

位置圖 LOCATION PLAN

附屬於新界豁免管制屋宇的臨時私人花園的規劃許可續期(為期三年)
 新界大埔龍尾村丈量約份第17約地段第1830號(部分)及
 第1738號B分段第3小分段(部分)和毗連政府土地
 RENEWAL OF PLANNING APPROVAL
 FOR TEMPORARY PRIVATE GARDEN ANCILLARY
 TO NEW TERRITORIES EXEMPTED HOUSE FOR A PERIOD OF 3 YEARS
 LOTS 1830 (PART) AND 1738 S.B ss.3 (PART) IN D.D. 17 AND
 ADJOINING GOVERNMENT LAND, LUNG MEI VILLAGE, TING KOK, TAI PO, N.T.

SCALE 1 : 7 500 比例尺



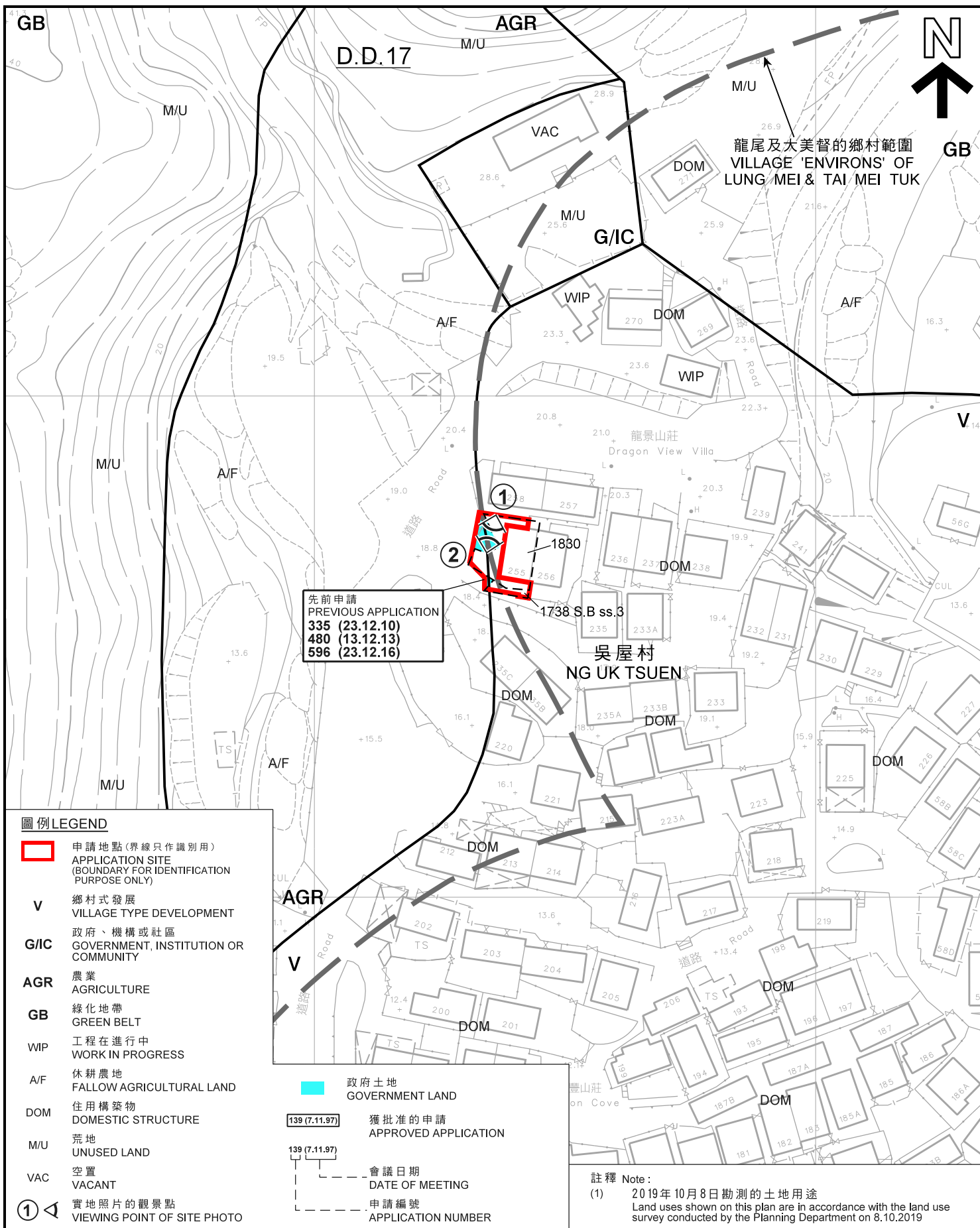
本摘要圖於2019年10月16日擬備，
 所根據的資料為於2015年10月27日核准的
 分區計劃大綱圖編號S/NE-TK/19
 EXTRACT PLAN PREPARED ON 16.10.2019
 BASED ON OUTLINE ZONING PLAN
 No. S/NE-TK/19 APPROVED ON 27.10.2015

規劃署
 PLANNING
 DEPARTMENT



參考編號
 REFERENCE No.
 A/NE-TK/676

圖 PLAN
 A-1



平面圖 SITE PLAN

本摘要圖於2019年10月31日擬備，
所根據的資料為測量圖編號
3-SE-18D及23B
EXTRACT PLAN PREPARED ON 31.10.2019
BASED ON SURVEY SHEETS No.
3-SE-18D & 23B

附屬於新界豁免管制屋宇的臨時私人花園的規劃許可續期(為期三年)
新界大埔龍尾村丈量約份第17約地段第1830號(部分)及
第1738號B分段第3小分段(部分)和毗連政府土地
RENEWAL OF PLANNING APPROVAL
FOR TEMPORARY PRIVATE GARDEN ANCILLARY
TO NEW TERRITORIES EXEMPTED HOUSE FOR A PERIOD OF 3 YEARS
LOTS 1830 (PART) AND 1738 S.B ss.3 (PART) IN D.D. 17 AND
ADJOINING GOVERNMENT LAND, LUNG MEI VILLAGE, TING KOK, TAI PO, N.T.

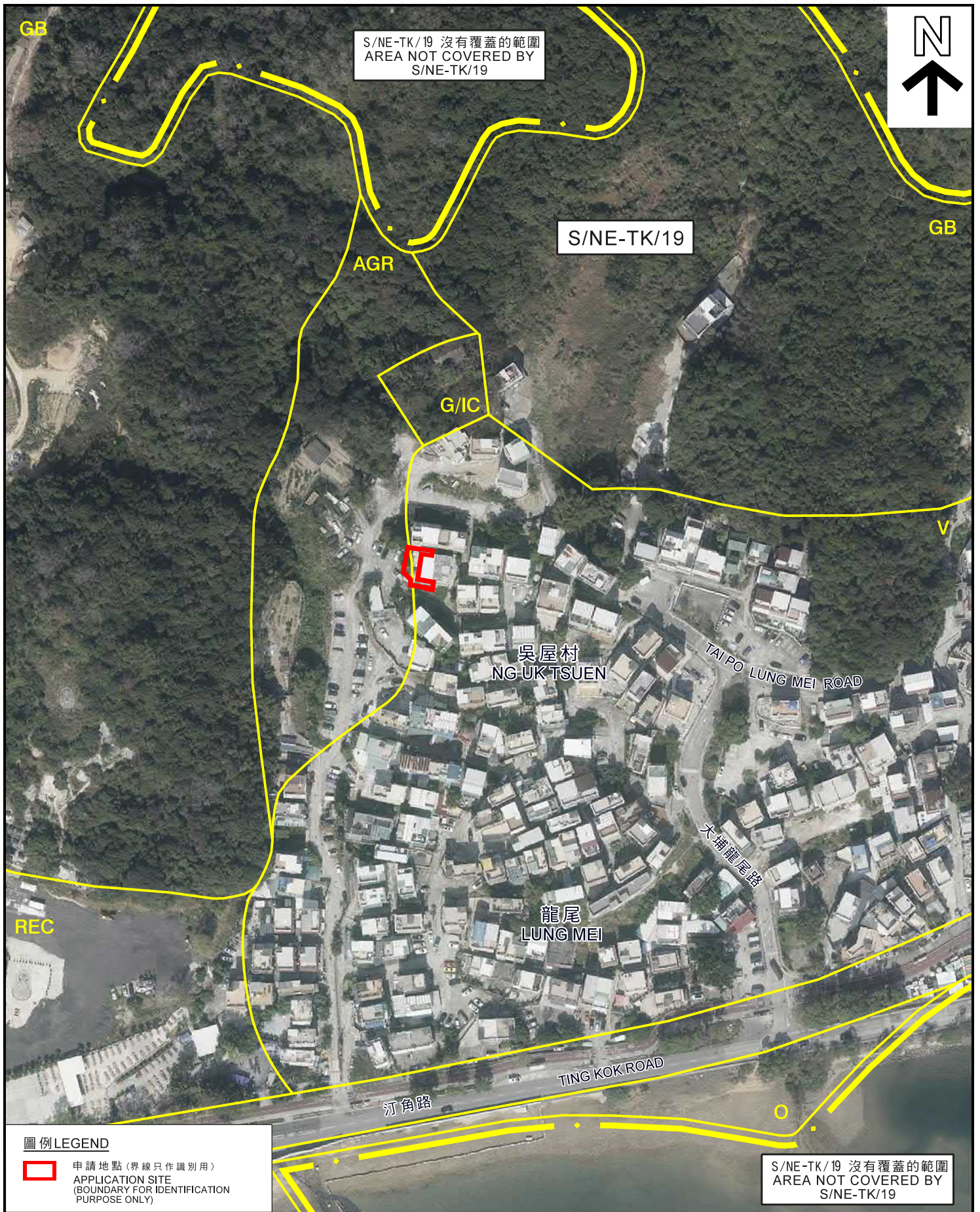
SCALE 1:1 000 比例尺
米 METRES 20 0 20 40 米 METRES

規劃署
PLANNING
DEPARTMENT



參考編號
REFERENCE No.
A/NE-TK/676

圖 PLAN
A-2



S/NE-TK/19 沒有覆蓋的範圍
AREA NOT COVERED BY
S/NE-TK/19

S/NE-TK/19



圖例 LEGEND

 申請地點 (界線只作識別用)
APPLICATION SITE
(BOUNDARY FOR IDENTIFICATION
PURPOSE ONLY)

S/NE-TK/19 沒有覆蓋的範圍
AREA NOT COVERED BY
S/NE-TK/19

航攝照片 AERIAL PHOTO

附屬於新界豁免管制屋宇的臨時私人花園的規劃許可續期(為期三年)
新界大埔龍尾村丈量約份第17約地段第1830號(部分)及
第1738號B分段第3小分段(部分)和毗連政府土地
RENEWAL OF PLANNING APPROVAL
FOR TEMPORARY PRIVATE GARDEN ANCILLARY
TO NEW TERRITORIES EXEMPTED HOUSE FOR A PERIOD OF 3 YEARS
LOTS 1830 (PART) AND 1738 S.B ss.3 (PART) IN D.D. 17 AND
ADJOINING GOVERNMENT LAND, LUNG MEI VILLAGE, TING KOK, TAI PO, N.T.

**規劃署
PLANNING
DEPARTMENT**



本摘要圖於2019年10月16日擬備，
所根據的資料為地政總署
於2018年1月3日拍得的航攝照片
編號E032195C
EXTRACT PLAN PREPARED ON 16.10.2019
BASED ON AERIAL PHOTO No. E032195C
TAKEN ON 3.1.2018 BY
LANDS DEPARTMENT

參考編號
REFERENCE No.
A/NE-TK/676

圖 **PLAN
A-3**

1



2



申請地點界線只作識別用
APPLICATION SITE BOUNDARY FOR IDENTIFICATION PURPOSE ONLY

實地照片 SITE PHOTOS

本圖於2019年10月18日擬備，所根據的資料為攝於2019年10月8日的實地照片
PLAN PREPARED ON 18.10.2019 BASED ON SITE PHOTOS TAKEN ON 8.10.2019

附屬於新界豁免管制屋宇的臨時私人花園的規劃許可續期(為期三年)
新界大埔龍尾村丈量約份第17約地段第1830號(部分)及第1738號B分段第3小分段(部分)和毗連政府土地
RENEWAL OF PLANNING APPROVAL FOR TEMPORARY PRIVATE GARDEN ANCILLARY TO NEW TERRITORIES EXEMPTED HOUSE FOR A PERIOD OF 3 YEARS
LOTS 1830 (PART) AND 1738 S.B ss.3 (PART) IN D.D. 17 AND ADJOINING GOVERNMENT LAND, LUNG MEI VILLAGE, TING KOK, TAI PO, N.T.

規劃署
PLANNING DEPARTMENT



參考編號
REFERENCE No.
A/NE-TK/676

圖 PLAN
A-4