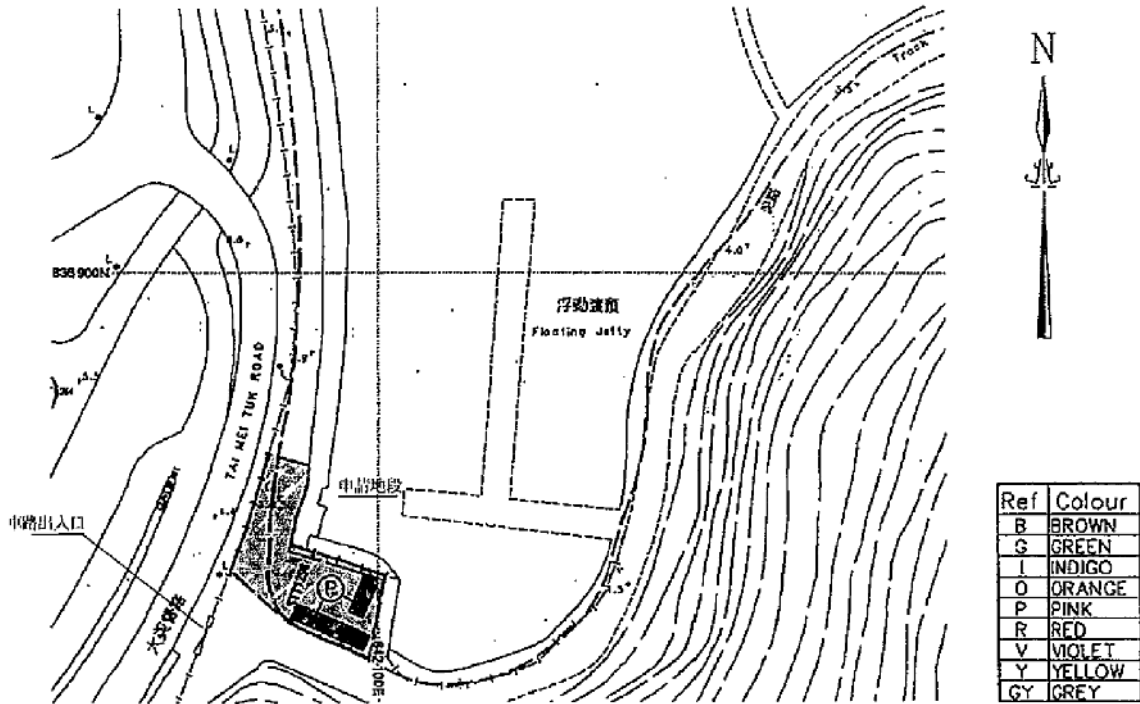
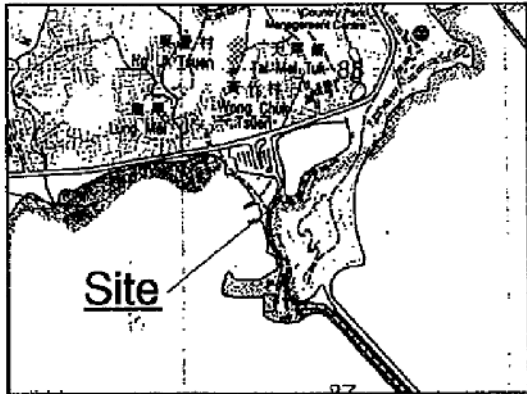


D.D. 28



Coloured Pink Area 44.6276 Square Metres (About)

LOCATION



SCALE 1:20000

LEGEND

1 & 2 CONTAINERS

| | length(m) | width(m) | height(m) |
|--------------|-----------|----------|-----------|
| CONTAINER 1: | 6.10 | 2.44 | 2.44 |
| CONTAINER 2: | 12.19 | 2.44 | 2.44 |



T. H. & ASSOCIATES LTD.

Address: M/F 39 Po Yick Street, Tai Po

Plan no. TP/28/GL

Signature:

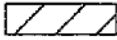

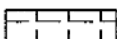
T. H. CHAN (MHKIS, MRICS, RPS(LS))
DATE: 18 July, 2016

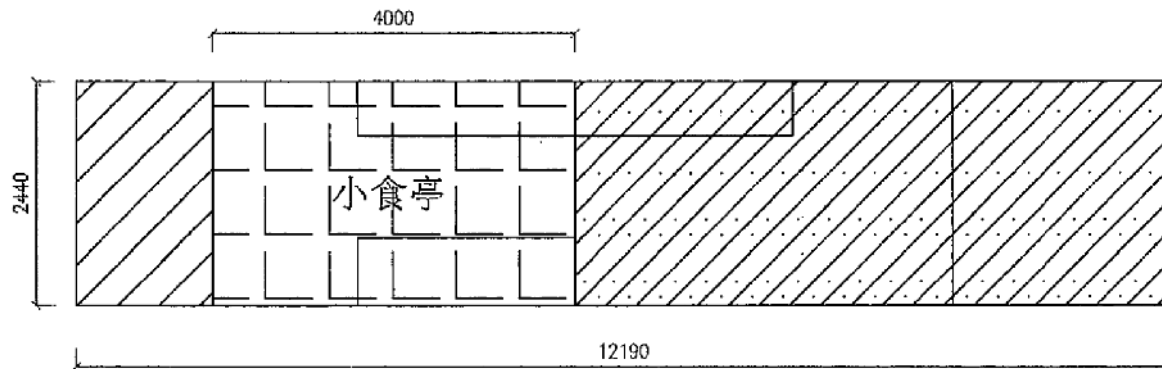
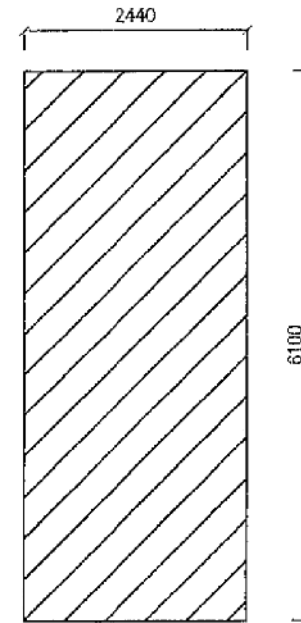
參考編號
REFERENCE No.

A/NE-TK/681

繪圖 DRAWING A-1

室內平面圖

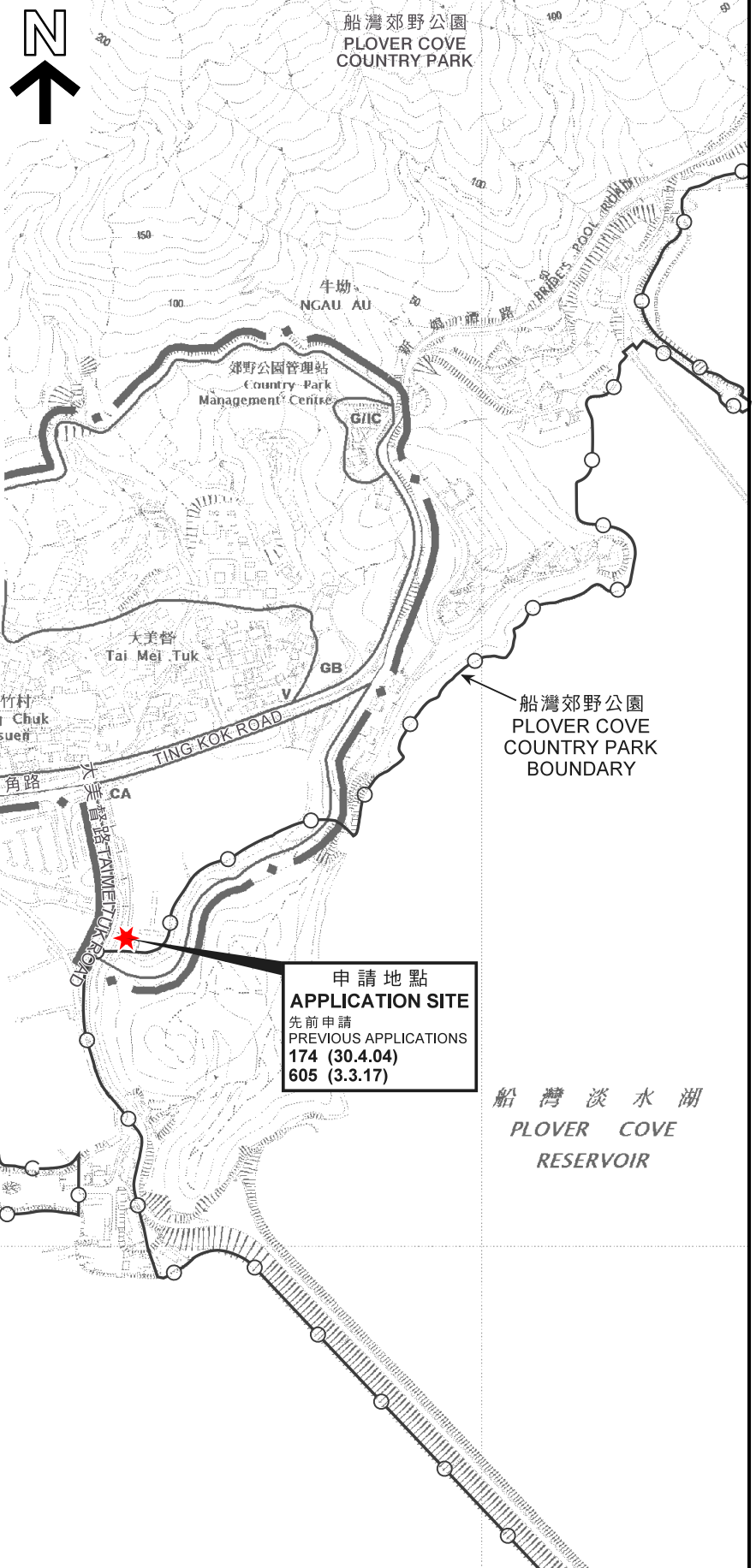
-  釣魚用品儲存庫
-  租用釣魚用品
-  售賣小食



參考編號
REFERENCE No. A/NE-TK/681

繪圖 DRAWING A-2

(來源：申請人建議書)
(SOURCE: APPLICANT'S SUBMISSION PLAN)



這是1990年9月7日在憲報公布的分期發展審批地區圖編號 IDPA/NE-TK/1 沒有涵蓋的範圍，但已包括在 汀角分區計劃大綱草圖編號 S/NE TK/14 的規劃區內。
AREA NOT FALLING WITHIN THE BOUNDARIES OF THE IDPA PLAN No. IDPA/NE-TK/1 PUBLISHED IN THE GAZETTE ON

圖例 LEGEND

- 139 (7.11.97) 獲批准的申請 APPROVED APPLICATION
- 139 (7.11.97) 會議日期 DATE OF MEETING
- 139 申請編號 APPLICATION NUMBER

SCHEME AREA
PLAN No. S/NE-TK/14.

位置圖 LOCATION PLAN

臨時商店及服務行業
(售賣小食及出租和存放與釣魚有關的用具(為期3年))
新界大美督丈量約份第28約的政府土地
TEMPORARY SHOP AND SERVICES (SELLING OF REFRESHMENT,
HIRING OF FISHING RELATED ACCESSORIES AND STORAGE)
FOR A PERIOD OF 3 YEARS
GOVERNMENT LAND IN D.D. 28, TAI MEI TUK, NEW TERRITORIES

SCALE 1 : 7 500 比例尺

米 100 0 100 200 300 米
METRES

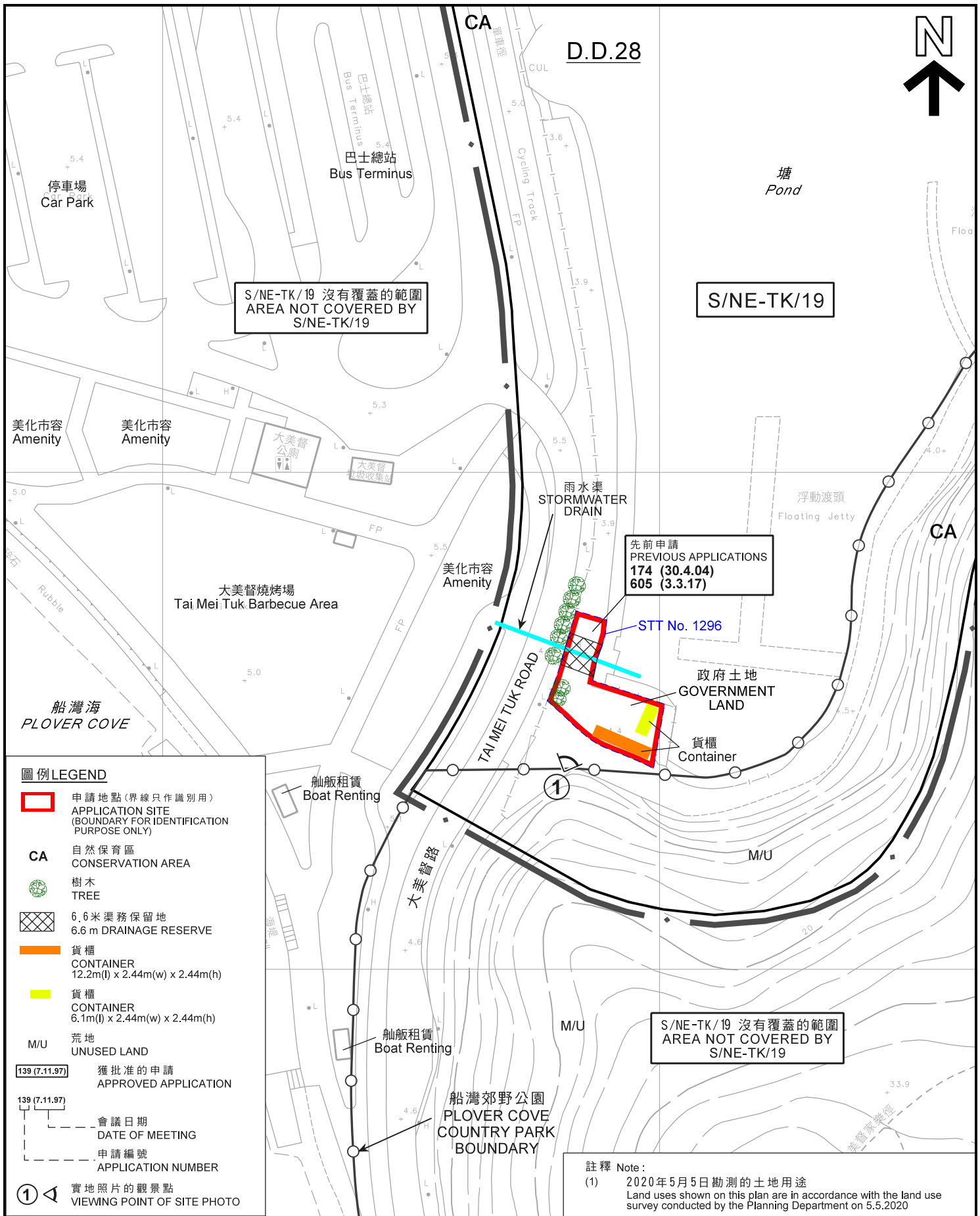
規劃署
PLANNING DEPARTMENT



參考編號
REFERENCE No.
A/NE-TK/681

圖 PLAN
A-1

本摘要圖於2020年5月19日擬備，
所根據的資料為於2015年10月27日核准的
分區計劃大綱圖編號S/NE-TK/19
EXTRACT PLAN PREPARED ON 19.5.2020
BASED ON OUTLINE ZONING PLAN
No. S/NE-TK/19 APPROVED ON 27.10.2015



圖例 LEGEND

| | |
|------------|--|
| | 申請地點(界線只作識別用) APPLICATION SITE (BOUNDARY FOR IDENTIFICATION PURPOSE ONLY) |
| CA | 自然保育區 CONSERVATION AREA |
| | 樹木 TREE |
| | 6.6米渠務保留地 6.6 m DRAINAGE RESERVE |
| | 貨櫃 CONTAINER 12.2m(l) x 2.44m(w) x 2.44m(h) |
| | 貨櫃 CONTAINER 6.1m(l) x 2.44m(w) x 2.44m(h) |
| M/U | 荒地 UNUSED LAND |
| | 獲批准的申請 APPROVED APPLICATION |
| | 會議日期 DATE OF MEETING |
| | 申請編號 APPLICATION NUMBER |
| | 實地照片的觀景點 VIEWING POINT OF SITE PHOTO |

註釋 Note:
(1) 2020年5月5日勘測的土地用途
Land uses shown on this plan are in accordance with the land use survey conducted by the Planning Department on 5.5.2020

本摘要圖於2020年5月19日擬備，
所根據的資料為測量圖編號
3-SE-23B及24A
EXTRACT PLAN PREPARED ON 19.5.2020
BASED ON SURVEY SHEETS No.
3-SE-23B & 24A

平面圖 SITE PLAN

臨時商店及服務行業
(售賣小食及出租和存放與釣魚有關的用具(為期3年))
新界大美督丈量約份第28約的政府土地
TEMPORARY SHOP AND SERVICES (SELLING OF REFRESHMENT,
HIRING OF FISHING RELATED ACCESSORIES AND STORAGE)
FOR A PERIOD OF 3 YEARS
GOVERNMENT LAND IN D.D. 28, TAI MEI TUK, NEW TERRITORIES

SCALE 1:1 000 比例尺

米 20 40 米
METRES 0 20 40 METRES

**規劃署
PLANNING
DEPARTMENT**

| | |
|---|----------------------|
| 參考編號 REFERENCE No. A/NE-TK/681 | 圖 PLAN A-2 |
|---|----------------------|



| 圖例 LEGEND | |
|--|---|
|  | 申請地點 (界線只作識別用) APPLICATION SITE (BOUNDARY FOR IDENTIFICATION PURPOSE ONLY) |

本摘要圖於2020年5月19日擬備，
所根據的資料為地政總署
於2019年9月26日拍得的航攝照片
編號E065176C
EXTRACT PLAN PREPARED ON 19.5.2020
BASED ON AERIAL PHOTO No. E065176C
TAKEN ON 26.9.2019 BY
LANDS DEPARTMENT

航攝照片 AERIAL PHOTO

臨時商店及服務行業
(售賣小食及出租和存放與釣魚有關的用具 (為期3年))
新界大美督丈量約份第28約的政府土地
TEMPORARY SHOP AND SERVICES (SELLING OF REFRESHMENT,
HIRING OF FISHING RELATED ACCESSORIES AND STORAGE)
FOR A PERIOD OF 3 YEARS
GOVERNMENT LAND IN D.D. 28, TAI MEI TUK, NEW TERRITORIES

| | |
|--|-----------------------------|
| 規劃署 PLANNING DEPARTMENT  | |
| 參考編號 REFERENCE No. A/NE-TK/681 | 圖 PLAN A-3 |

1



申請地點界線只作識別用
APPLICATION SITE BOUNDARY FOR IDENTIFICATION PURPOSE ONLY

實地照片 SITE PHOTO

本圖於2020年5月7日擬備，所根據的資料為攝於2020年5月5日的實地照片
PLAN PREPARED ON 7.5.2020 BASED ON SITE PHOTO TAKEN ON 5.5.2020

臨時商店及服務行業
(售賣小食及出租和存放與釣魚有關的用具 (為期3年))
新界大美督丈量約份第28約的政府土地
TEMPORARY SHOP AND SERVICES (SELLING OF REFRESHMENT,
HIRING OF FISHING RELATED ACCESSORIES AND STORAGE)
FOR A PERIOD OF 3 YEARS
GOVERNMENT LAND IN D.D. 28, TAI MEI TUK, NEW TERRITORIES

規劃署
PLANNING
DEPARTMENT



參考編號
REFERENCE No.
A/NE-TK/681

圖 PLAN
A-4