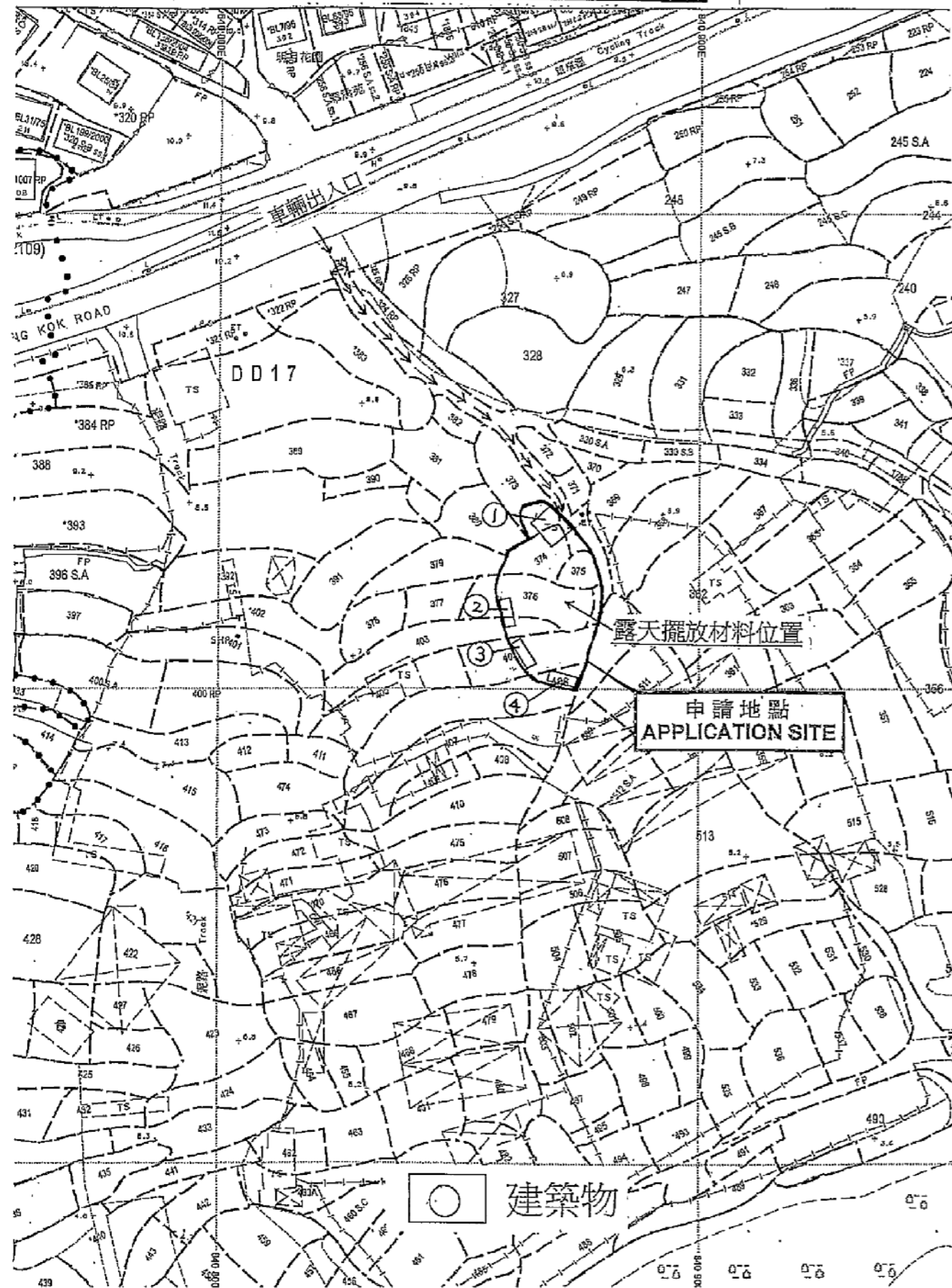


建築材料貯物場位置圖



臨時建築材料貯物場構築物資料：

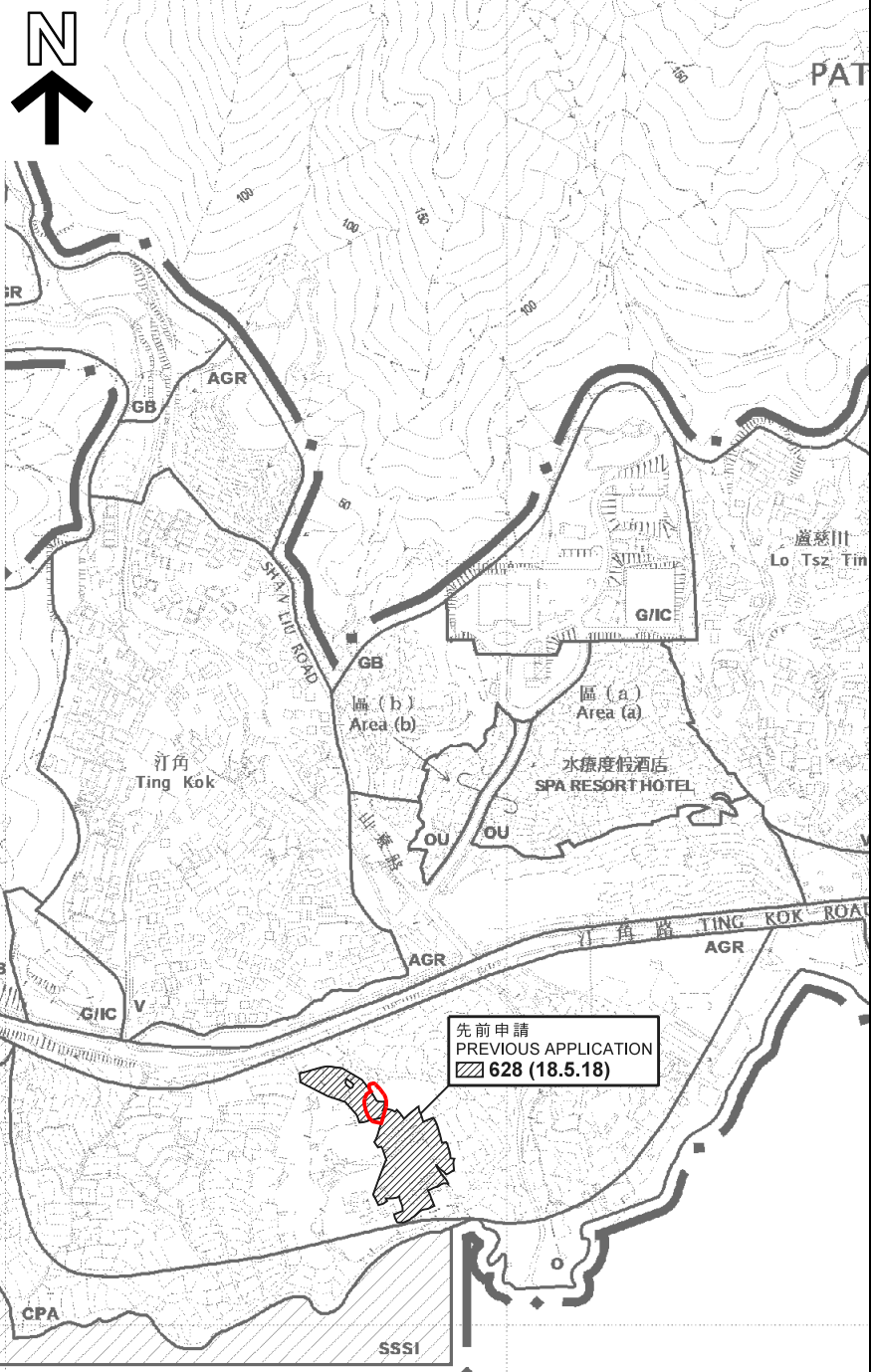
號數	用途	面積	高度	備註
1	建築器材櫃	6.10 x 4.88 = 29.76m ²	2.76m	
2	工具櫃	6.10 x 2.44 = 14.88m ²	2.76m	
3	雜物櫃	6.10 x 2.44 = 14.88m ²	2.76m	
4	雜物櫃	6.10 x 2.44 = 14.88m ²	2.76m	
		建築物總面積：74.40 m ²		

備註：全部建築物均為一層高。



要覽圖 KEY PLAN

SCALE 1 : 50 000 比例尺



先前申請
PREVIOUS APPLICATION
628 (18.5.18)

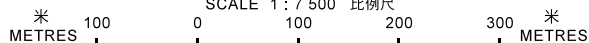
圖例 LEGEND

- 申請地點
APPLICATION SITE
 - 獲批准的申請
APPROVED APPLICATION
 - 被拒絕的申請
REJECTED APPLICATION
 - 已撤銷的申請
REVOKED APPLICATION
 - 139 (7.11.97) (9.07 X) 撤銷日期
DATE OF REVOKE
 - 139 (7.11.97) 會議日期
DATE OF MEETING
 - 139 (7.11.97) 申請編號
APPLICATION NUMBER
- 申請地點界線只作識別用
APPLICATION SITE BOUNDARY
FOR IDENTIFICATION PURPOSE ONLY

這是1990年9月7日在憲報公布的中期發展審批地區圖編號 IDPA/NF-TK/1 沒有涵蓋的範圍，但已包括在首次公布的汀角分區計劃大綱草圖編號 S/NE-TK/1 的規劃區內。 AREA NOT FALLING WITHIN THE BOUNDARIES OF THE IDPA PLAN No. IDPA/NF-TK/1 PUBLISHED IN THE GAZETTE ON 7.9.1990 BUT INCLUDED IN THE PLANNING SCHEME AREA ON THE FIRST PUBLICATION OF THE DRAFT TING KOK OUTLINE ZONING PLAN No. S/NE-TK/1.

位置圖 LOCATION PLAN

臨時露天存放建築材料(為期3年)
新界大埔汀角丈量約份第17約地段第373號(部分)、第374號、第375號、第376號(部分)、第403號(部分)、第404號(部分)、及第406號(部分)和毗連政府土地
TEMPORARY OPEN STORAGE OF BUILDING MATERIALS FOR A PERIOD OF 3 YEARS
LOTS 373 (PART), 374, 375, 376 (PART), 403 (PART), 404 (PART), 406 (PART) IN D.D. 17 AND ADJOINING GOVERNMENT LAND, TING KOK, TAI PO, NEW TERRITORIES
SCALE 1 : 7 500 比例尺



規劃署
PLANNING
DEPARTMENT



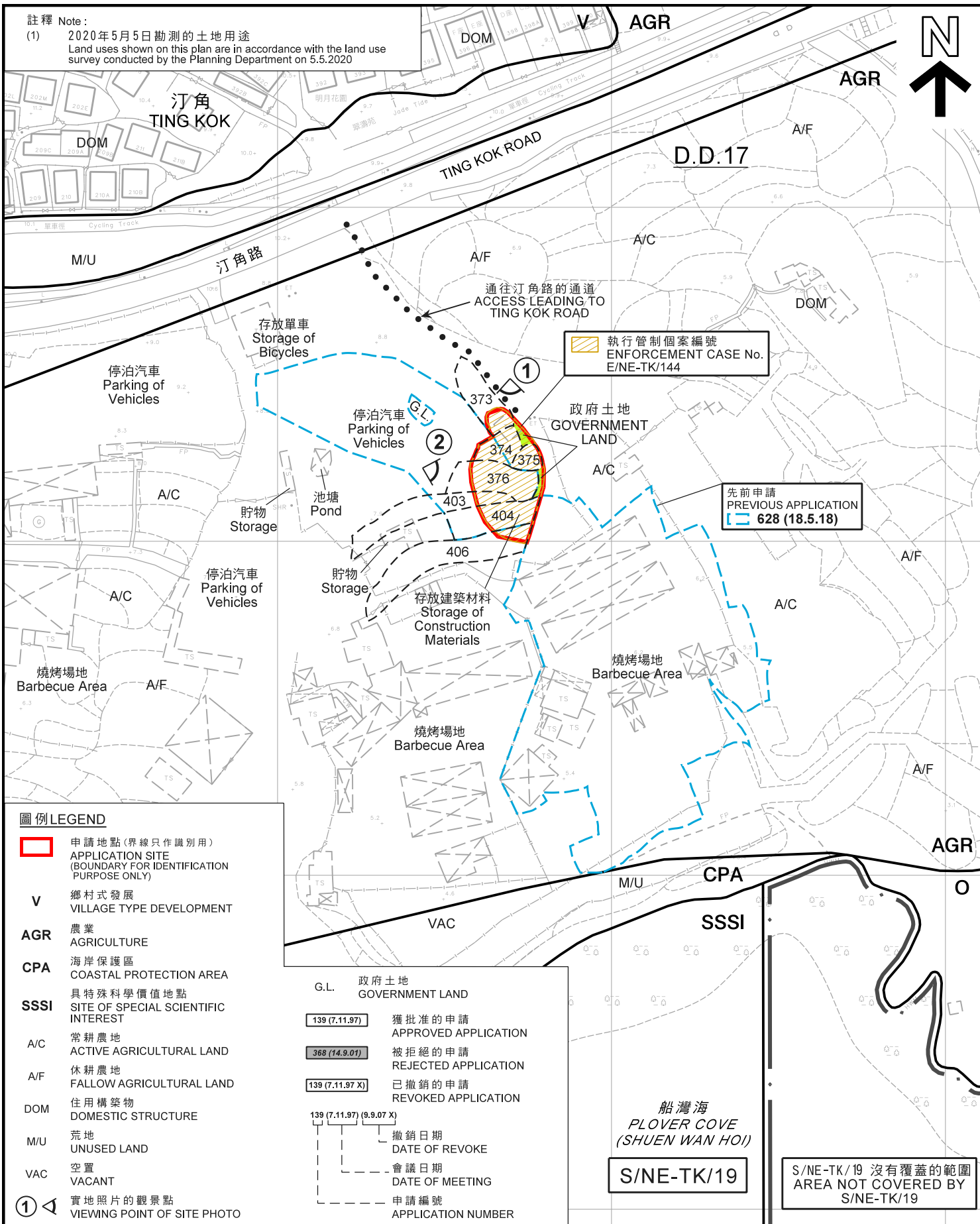
參考編號
REFERENCE No.
A/NE-TK/682

圖 PLAN
A-1

本摘要圖於2020年6月2日擬備，所根據的資料為於2015年10月27日核准的分區計劃大綱圖編號S/NE-TK/19 EXTRACT PLAN PREPARED ON 2.6.2020 BASED ON OUTLINE ZONING PLAN No. S/NE-TK/19 APPROVED ON 27.10.2015

註釋 Note:

(1) 2020年5月5日勘測的土地用途
Land uses shown on this plan are in accordance with the land use survey conducted by the Planning Department on 5.5.2020



圖例 LEGEND

- 申請地點(界線只作識別用)
APPLICATION SITE (BOUNDARY FOR IDENTIFICATION PURPOSE ONLY)
- V** 鄉村式發展
VILLAGE TYPE DEVELOPMENT
- AGR** 農業
AGRICULTURE
- CPA** 海岸保護區
COASTAL PROTECTION AREA
- SSSI** 具特殊科學價值地點
SITE OF SPECIAL SCIENTIFIC INTEREST
- A/C** 常耕農地
ACTIVE AGRICULTURAL LAND
- A/F** 休耕農地
FALLOW AGRICULTURAL LAND
- DOM** 住用構築物
DOMESTIC STRUCTURE
- M/U** 荒地
UNUSED LAND
- VAC** 空置
VACANT
- ①** 實地照片的觀景點
VIEWING POINT OF SITE PHOTO

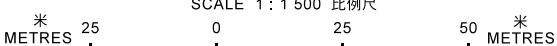
- G.L.** 政府土地
GOVERNMENT LAND
- 139 (7.11.97) 獲批准的申請
APPROVED APPLICATION
- 368 (14.9.01) 被拒絕的申請
REJECTED APPLICATION
- 139 (7.11.97 X) 已撤銷的申請
REVOKED APPLICATION
- 139 (7.11.97) (9.9.07 X) 撤銷日期
DATE OF REVOKE
- 會議日期
DATE OF MEETING
- 申請編號
APPLICATION NUMBER

船灣海
PLOVER COVE
(SHUEN WAN HOI)
S/NE-TK/19

S/NE-TK/19 沒有覆蓋的範圍
AREA NOT COVERED BY
S/NE-TK/19

平面圖 SITE PLAN

臨時露天存放建築材料(為期3年)
新界大埔汀角丈量約份第17約地段第373號(部分)、第374號、第375號、
第376號(部分)、第403號(部分)、第404號(部分)、
及第406號(部分)和毗連政府土地
TEMPORARY OPEN STORAGE OF BUILDING MATERIALS
FOR A PERIOD OF 3 YEARS
LOTS 373 (PART), 374, 375, 376 (PART), 403 (PART), 404 (PART),
406 (PART) IN D.D. 17 AND ADJOINING GOVERNMENT LAND,
TING KOK, TAI PO, NEW TERRITORIES
SCALE 1:1 500 比例尺



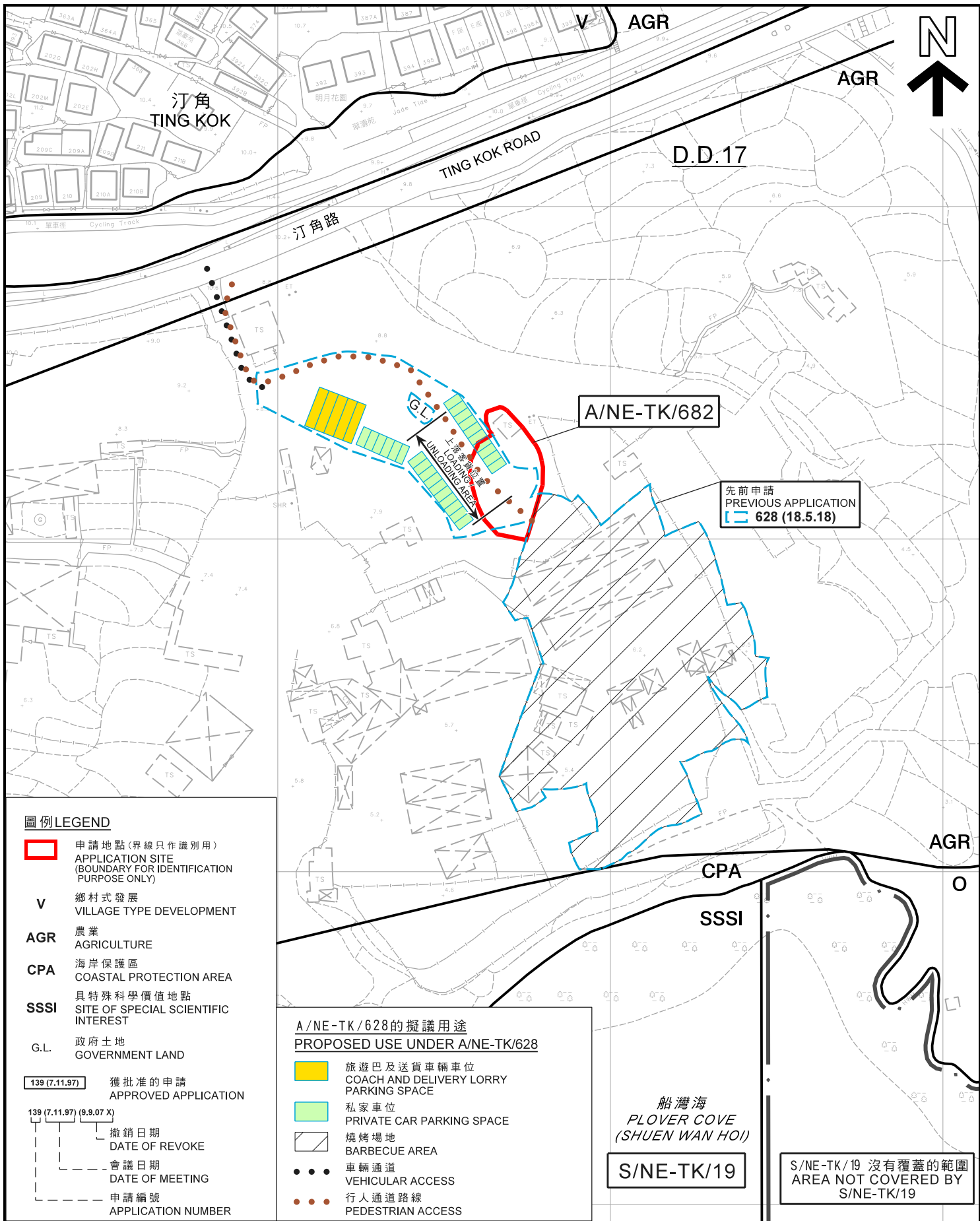
本摘要圖於2020年6月3日擬備，
所根據的資料為測量圖編號
3-SE-23A及C
EXTRACT PLAN PREPARED ON 3.6.2020
BASED ON SURVEY SHEETS No.
3-SE-23A & C

規劃署
PLANNING
DEPARTMENT



參考編號
REFERENCE No.
A/NE-TK/682

圖 PLAN
A-2a



圖例 LEGEND

- 申請地點(界線只作識別用)
APPLICATION SITE
(BOUNDARY FOR IDENTIFICATION
PURPOSE ONLY)
 - V** 鄉村式發展
VILLAGE TYPE DEVELOPMENT
 - AGR** 農業
AGRICULTURE
 - CPA** 海岸保護區
COASTAL PROTECTION AREA
 - SSSI** 具特殊科學價值地點
SITE OF SPECIAL SCIENTIFIC
INTEREST
 - G.L.** 政府土地
GOVERNMENT LAND
- 139 (7.11.97) 獲批准的申請
APPROVED APPLICATION
- 139 (7.11.97) (9.9.07 X)
 撤銷日期
DATE OF REVOKE
 會議日期
DATE OF MEETING
 申請編號
APPLICATION NUMBER

**A/NE-TK/682的擬議用途
PROPOSED USE UNDER A/NE-TK/682**

- 旅遊巴士及送貨車輛車位
COACH AND DELIVERY LORRY
PARKING SPACE
- 私家車位
PRIVATE CAR PARKING SPACE
- 燒烤場地
BARBECUE AREA
- ● ● 車輛通道
VEHICULAR ACCESS
- ● ● 行人通道路線
PEDESTRIAN ACCESS

平面圖 SITE PLAN

臨時露天存放建築材料(為期3年)
 新界大埔汀角丈量約份第17約地段第373號(部分)、第374號、第375號、
 第376號(部分)、第403號(部分)、第404號(部分)、
 及第406號(部分)和毗連政府土地
 TEMPORARY OPEN STORAGE OF BUILDING MATERIALS
 FOR A PERIOD OF 3 YEARS
 LOTS 373 (PART), 374, 375, 376 (PART), 403 (PART), 404 (PART),
 406 (PART) IN D.D. 17 AND ADJOINING GOVERNMENT LAND,
 TING KOK, TAI PO, NEW TERRITORIES
 SCALE 1:1 500 比例尺

米 25 0 25 50 米
METRES METRES

本摘要圖於2020年6月3日擬備，
 所根據的資料為測量圖編號
 3-SE-23A及C
 EXTRACT PLAN PREPARED ON 3.6.2020
 BASED ON SURVEY SHEETS No.
 3-SE-23A & C

規劃署
 PLANNING
 DEPARTMENT



參考編號
 REFERENCE No.
 A/NE-TK/682

圖 PLAN
 A-2b



圖例 LEGEND

 申請地點 (界線只作識別用)
APPLICATION SITE
(BOUNDARY FOR IDENTIFICATION
PURPOSE ONLY)

S/NE-TK/19

S/NE-TK/19 沒有覆蓋的範圍
AREA NOT COVERED BY
S/NE-TK/19

SSSI

航攝照片 AERIAL PHOTO

本摘要圖於2020年5月11日擬備，
所根據的資料為地政總署
於2019年9月23日拍得的航攝照片
編號E064499C
EXTRACT PLAN PREPARED ON 11.5.2020
BASED ON AERIAL PHOTO No. E064499C
TAKEN ON 23.9.2019 BY
LANDS DEPARTMENT

臨時露天存放建築材料 (為期3年)
新界大埔汀角丈量約份第17約地段第373號(部分)、第374號、第375號、
第376號(部分)、第403號(部分)、第404號(部分)、
及第406號(部分)和毗連政府土地
TEMPORARY OPEN STORAGE OF BUILDING MATERIALS
FOR A PERIOD OF 3 YEARS
LOTS 373 (PART), 374, 375, 376 (PART), 403 (PART), 404 (PART),
406 (PART) IN D.D. 17 AND ADJOINING GOVERNMENT LAND,
TING KOK, TAI PO, NEW TERRITORIES

**規劃署
PLANNING
DEPARTMENT**



參考編號
REFERENCE No.
A/NE-TK/682

圖 **PLAN
A-3**

1



2



申請地點界線只作識別用
APPLICATION SITE BOUNDARY FOR IDENTIFICATION PURPOSE ONLY

實地照片 SITE PHOTOS

本圖於2020年5月11日擬備，所根據的資料為攝於2020年5月5日的實地照片
PLAN PREPARED ON 11.5.2020 BASED ON SITE PHOTOS TAKEN ON 5.5.2020

臨時露天存放建築材料(為期3年)
新界大埔汀角丈量約份第17約地段第373號(部分)、第374號、第375號、第376號(部分)、第403號(部分)、第404號(部分)、及第406號(部分)和毗連政府土地
TEMPORARY OPEN STORAGE OF BUILDING MATERIALS FOR A PERIOD OF 3 YEARS
LOTS 373 (PART), 374, 375, 376 (PART), 403 (PART), 404 (PART), 406 (PART) IN D.D. 17 AND ADJOINING GOVERNMENT LAND, TING KOK, TAI PO, NEW TERRITORIES

規劃署
PLANNING
DEPARTMENT



參考編號
REFERENCE No.
A/NE-TK/682

圖 PLAN
A-4