

# 申請為期三年臨時村民私家車停車場



參考編號  
REFERENCE NO.

A/NE-TK/689

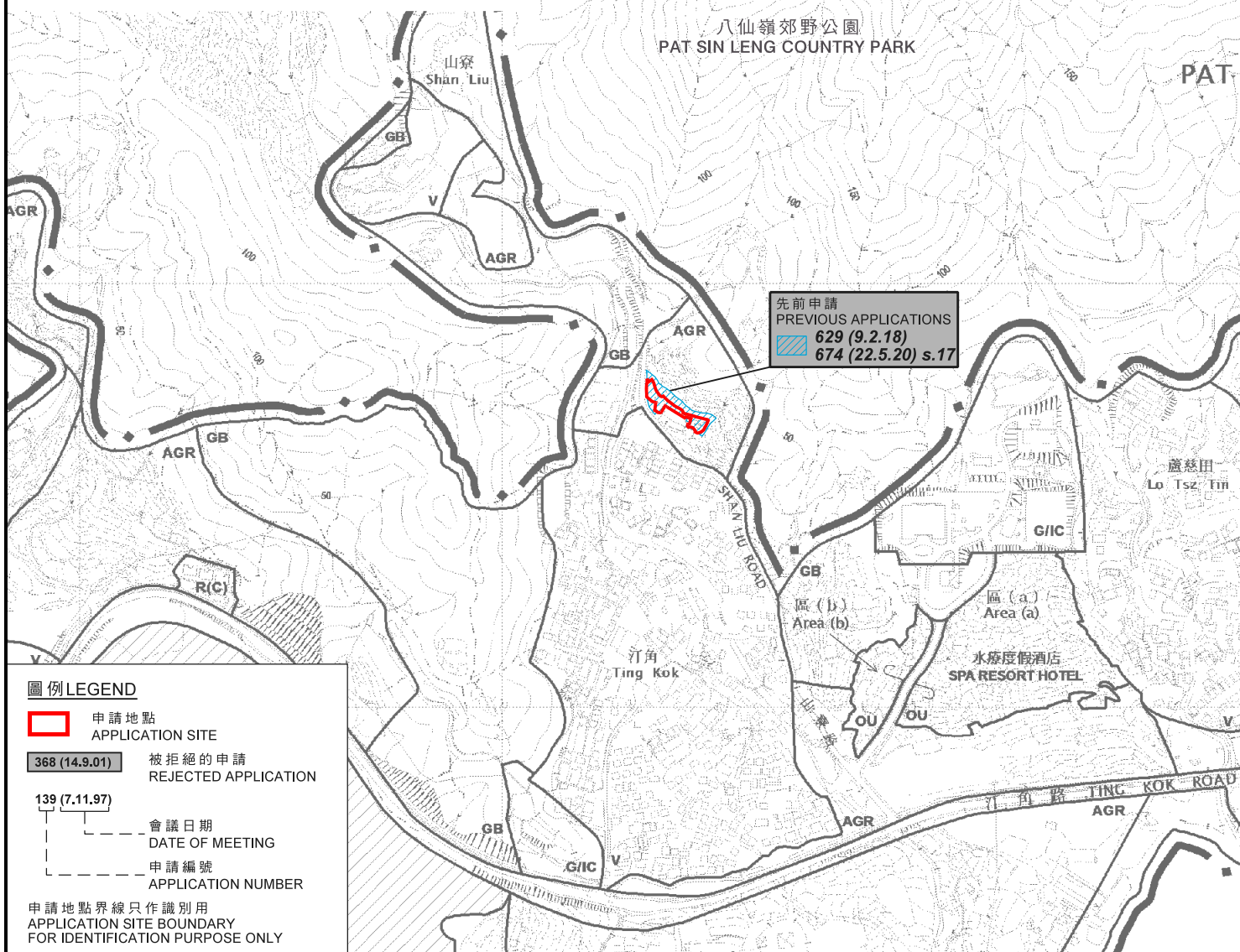
繪圖 DRAWING A-1

(來源：申請人建議書)  
(SOURCE: APPLICANT'S SUBMISSION PLAN)



### 要覽圖 KEY PLAN

SCALE 1 : 50 000 比例尺



### 圖例 LEGEND

- 申請地點  
APPLICATION SITE
- 368 (14.9.01) 被拒絕的申請  
REJECTED APPLICATION
- 139 (7.11.97) 會議日期  
DATE OF MEETING
- 申請編號  
APPLICATION NUMBER
- 申請地點界線只作識別用  
APPLICATION SITE BOUNDARY  
FOR IDENTIFICATION PURPOSE ONLY

### 位置圖 LOCATION PLAN

擬議臨時公眾停車場 (只限私家車) (為期三年)  
新界大埔汀角丈量約份第29約地段  
第725號餘段 (部分) 及第762號 (部分)  
PROPOSED TEMPORARY PUBLIC VEHICLE PARK  
(PRIVATE CARS ONLY)  
FOR A PERIOD OF 3 YEARS  
LOTS 725 RP (PART) AND 762 (PART) IN D.D. 29,  
TING KOK, TAI PO, NEW TERRITORIES

SCALE 1 : 7 500 比例尺  
米 100 0 100 200 300 米  
METRES

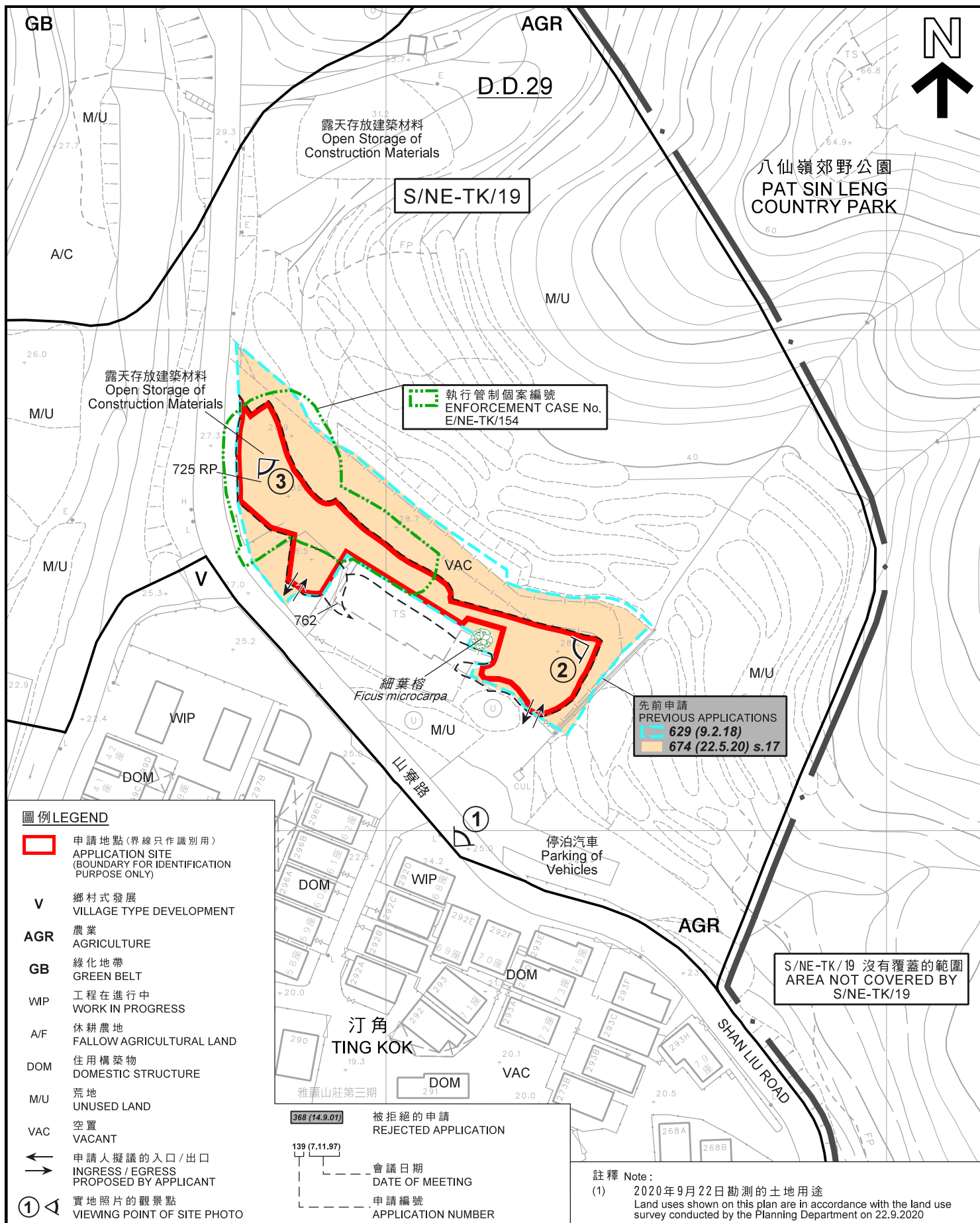
規劃署  
PLANNING  
DEPARTMENT



參考編號  
REFERENCE No.  
A/NE-TK/689

圖 PLAN  
A-1

本摘要圖於2020年10月7日擬備，  
所根據的資料為於2015年10月27日核准的  
分區計劃大綱圖編號S/NE-TK/19  
EXTRACT PLAN PREPARED ON 7.10.2020  
BASED ON OUTLINE ZONING PLAN  
No. S/NE-TK/19 APPROVED ON 27.10.2015



## 平面圖 SITE PLAN

擬議臨時公眾停車場 (只限私家車) (為期三年)  
新界大埔汀角丈量約份第29約地段  
第725號餘段(部分)及第762號(部分)  
PROPOSED TEMPORARY PUBLIC VEHICLE PARK  
(PRIVATE CARS ONLY)  
FOR A PERIOD OF 3 YEARS  
LOTS 725 RP (PART) AND 762 (PART) IN D.D. 29,  
TING KOK, TAI PO, NEW TERRITORIES

SCALE 1:1000 比例尺

米 20 0 20 40 米  
METRES

本摘要圖於2020年10月29日擬備，  
所根據的資料為測量圖編號  
3-SE-18C  
EXTRACT PLAN PREPARED ON 29.10.2020  
BASED ON SURVEY SHEET No.  
3-SE-18C

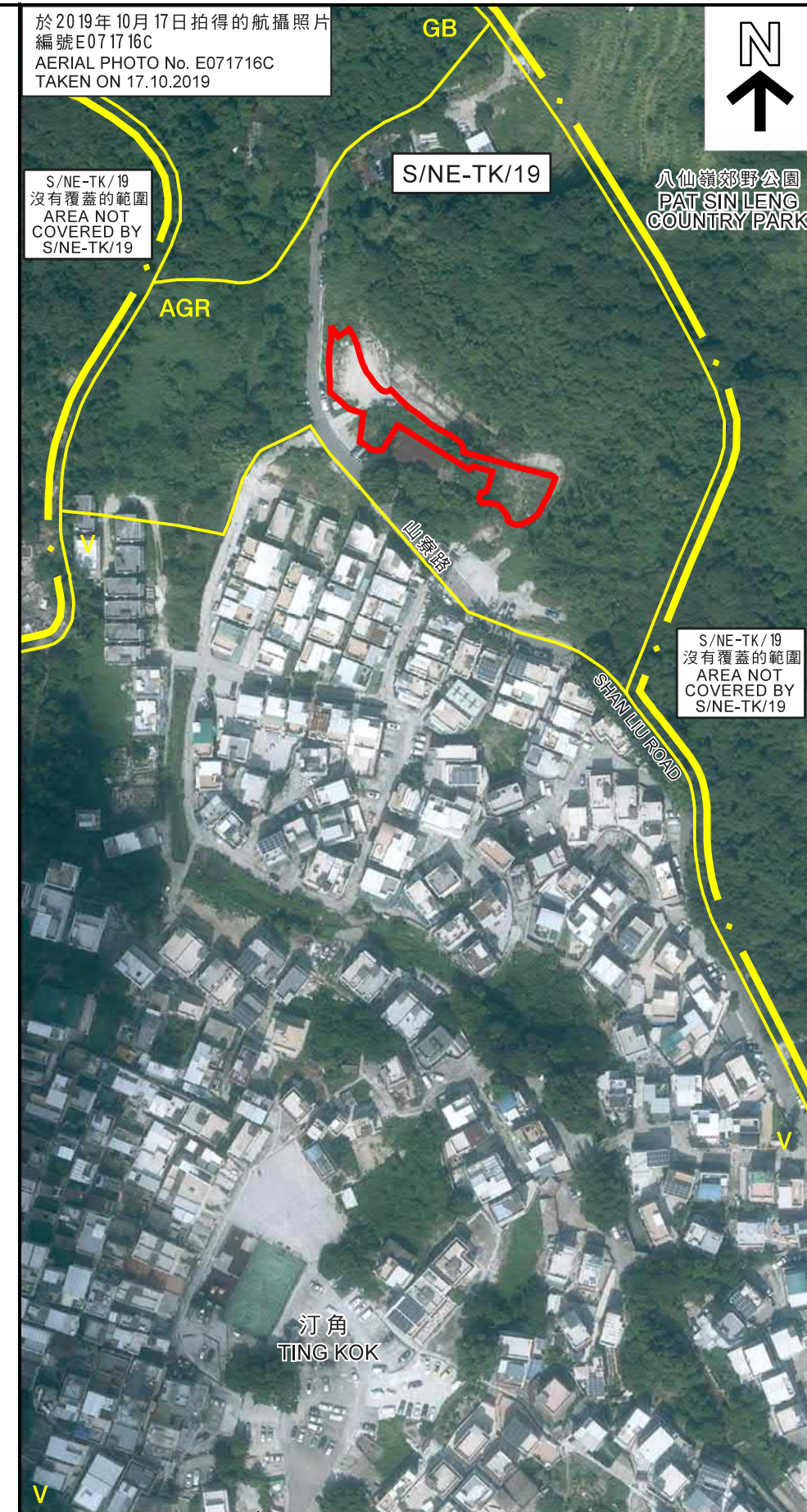
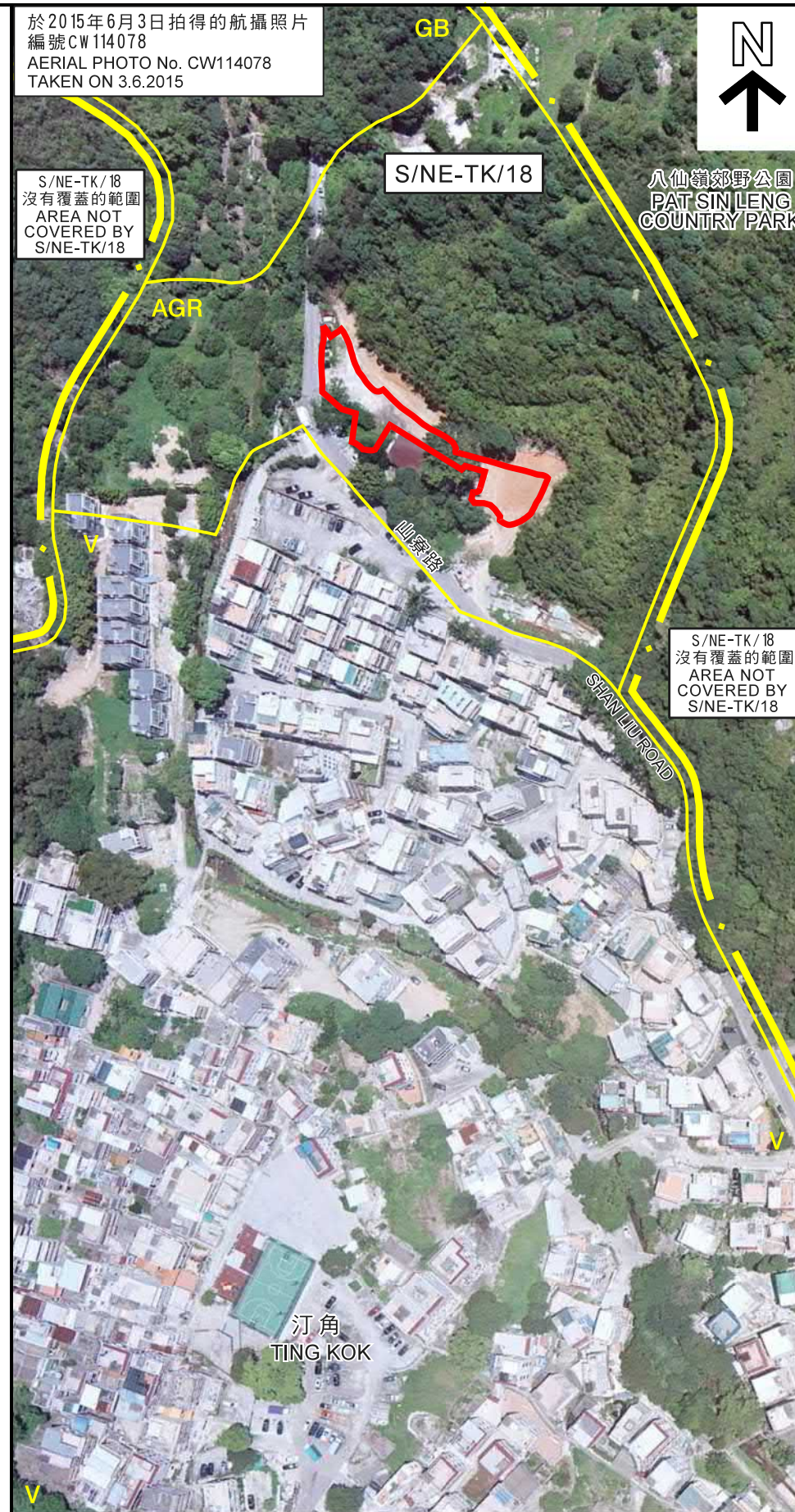
規劃署  
PLANNING  
DEPARTMENT



參考編號  
REFERENCE No.  
A/NE-TK/689

圖 PLAN  
A-2





# 航攝照片 AERIAL PHOTOS

擬議臨時公眾停車場（只限私家車）（為期三年）  
新界大埔汀角丈量約份第29約地段  
第725號餘段（部分）及第762號（部分）  
PROPOSED TEMPORARY PUBLIC VEHICLE PARK  
(PRIVATE CARS ONLY)  
FOR A PERIOD OF 3 YEARS  
LOTS 725 RP (PART) AND 762 (PART) IN D.D. 29,  
TING KOK, TAI PO, NEW TERRITORIES

本摘要圖於2020年10月27日擬備  
EXTRACT PLAN PREPARED ON 27.10.2020

規劃署  
PLANNING DEPARTMENT



參考編號  
REFERENCE No.  
A/NE-TK/689

圖 PLAN  
A-3



1

申請地點  
APPLICATION SITE



2

細葉榕  
*Ficus microcarpa*



3

細葉榕  
*Ficus microcarpa*



申請地點界線只作識別用  
APPLICATION SITE BOUNDARY FOR IDENTIFICATION PURPOSE ONLY

實地照片 SITE PHOTO

本圖於2020年10月29日擬備，所根據的資料為攝於2019年9月22日的實地照片  
PLAN PREPARED ON 29.10.2020 BASED ON SITE PHOTOS TAKEN ON 22.9.2020

擬議臨時公眾停車場（只限私家車）（為期三年）  
新界大埔汀角丈量約份第29約地段  
第725號餘段（部分）及第762號（部分）  
PROPOSED TEMPORARY PUBLIC VEHICLE PARK  
(PRIVATE CARS ONLY)  
FOR A PERIOD OF 3 YEARS  
LOTS 725 RP (PART) AND 762 (PART) IN D.D. 29,  
TING KOK, TAI PO, NEW TERRITORIES

規劃署  
PLANNING  
DEPARTMENT



參考編號  
REFERENCE No.  
A/NE-TK/689

圖 PLAN  
A-4