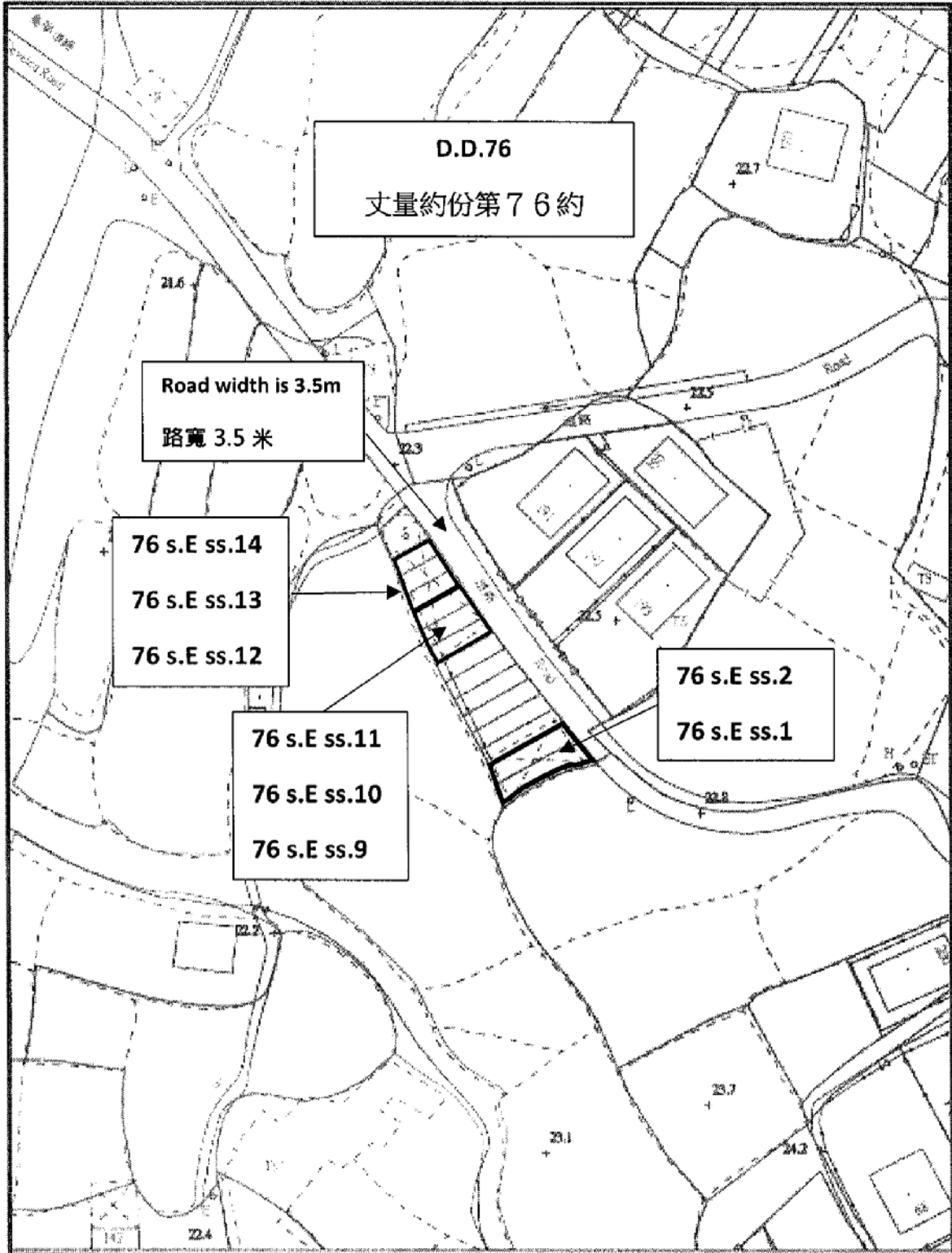
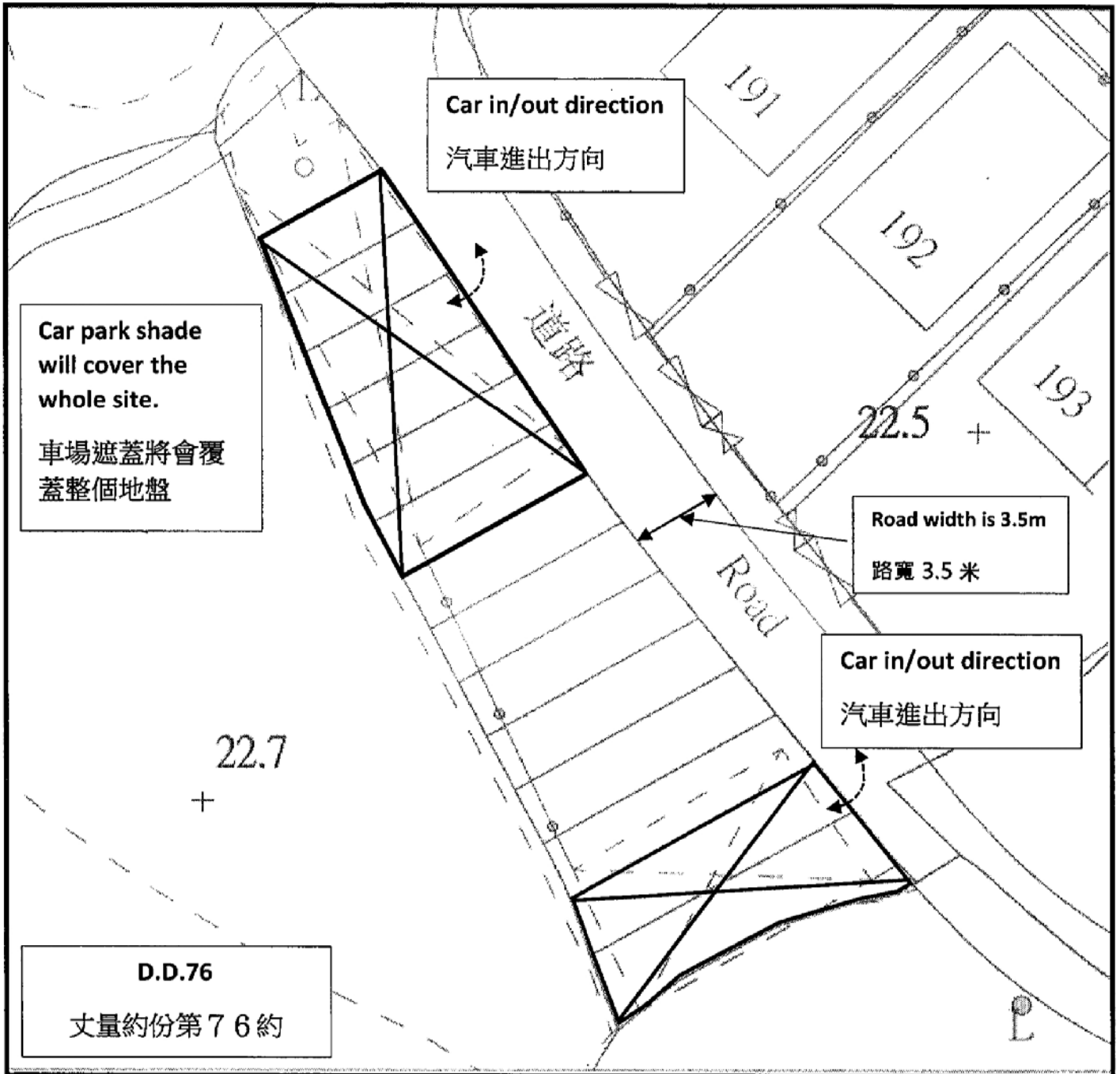


Site Plan (地盤平面圖)

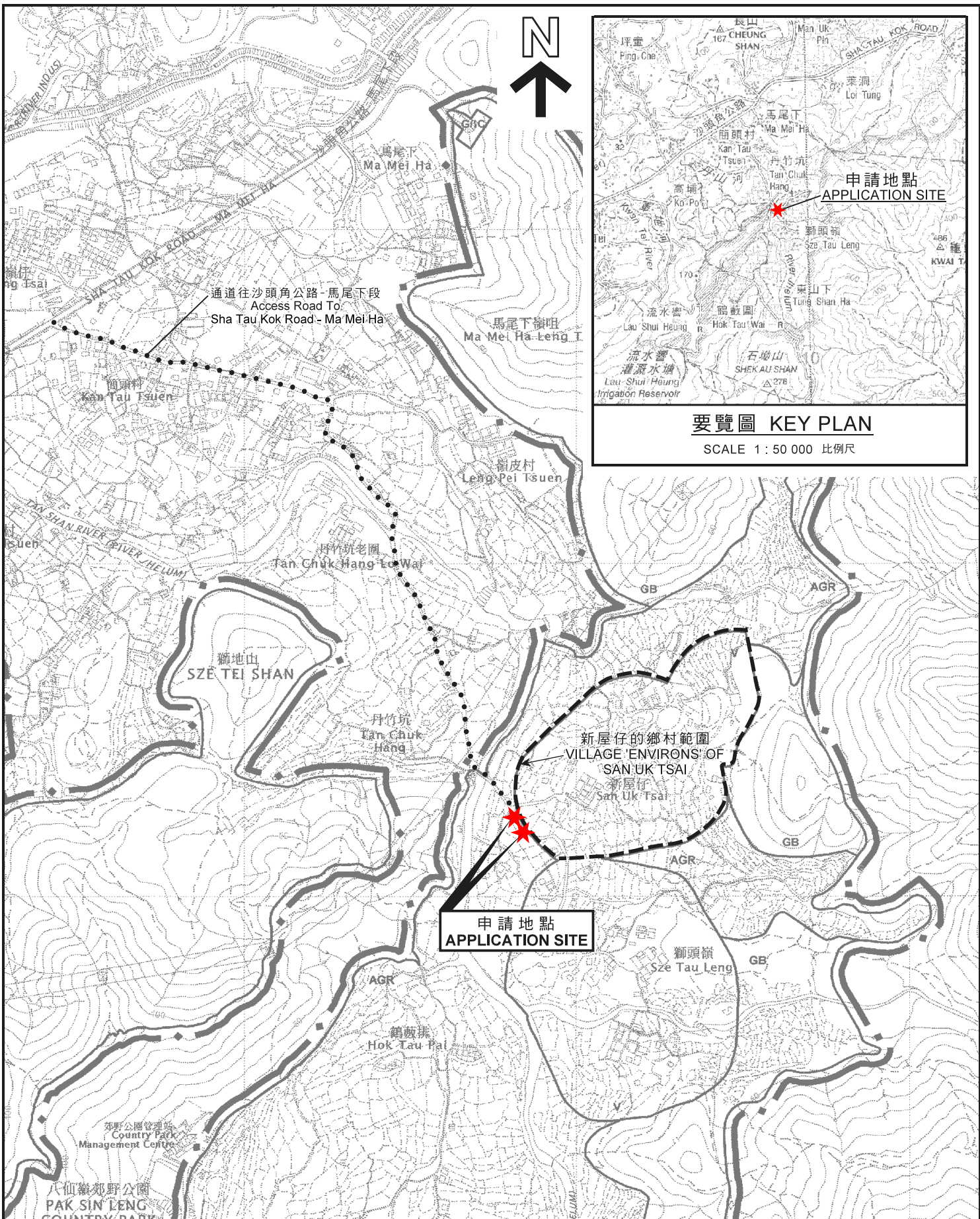


Site Detailed Plan (地盤詳細平面圖)



參考編號 REFERENCE No. A/NE-HT/14	繪圖 DRAWING A-2
----------------------------------	----------------

(來源： 附件 I)
 (Source : Appendix I)



位置圖 LOCATION PLAN

本摘要圖於2019年9月3日擬備，
所根據的資料為於2006年10月17日核准的
分區計劃大綱圖編號S/NE-HT/5
EXTRACT PLAN PREPARED ON 3.9.2019
BASED ON OUTLINE ZONING PLAN
No. S/NE-HT/5 APPROVED ON 17.10.2006

臨時私人停車場（私家車）（為期3年）
新界粉嶺新屋仔丈量約份第76約地段第76號E分段第1小分段、
第76號E分段第2小分段、第76號E分段第9小分段至第76號E分段第14小分段
TEMPORARY PRIVATE VEHICLE PARK (PRIVATE CAR)
FOR A PERIOD OF 3 YEARS
LOTS 76 S.E ss.1, 76 S.E ss.2, 76 S.E ss.9 TO 76 S.E ss.14 IN D.D. 76,
SAN UK TSAI, FANLING, N.T.

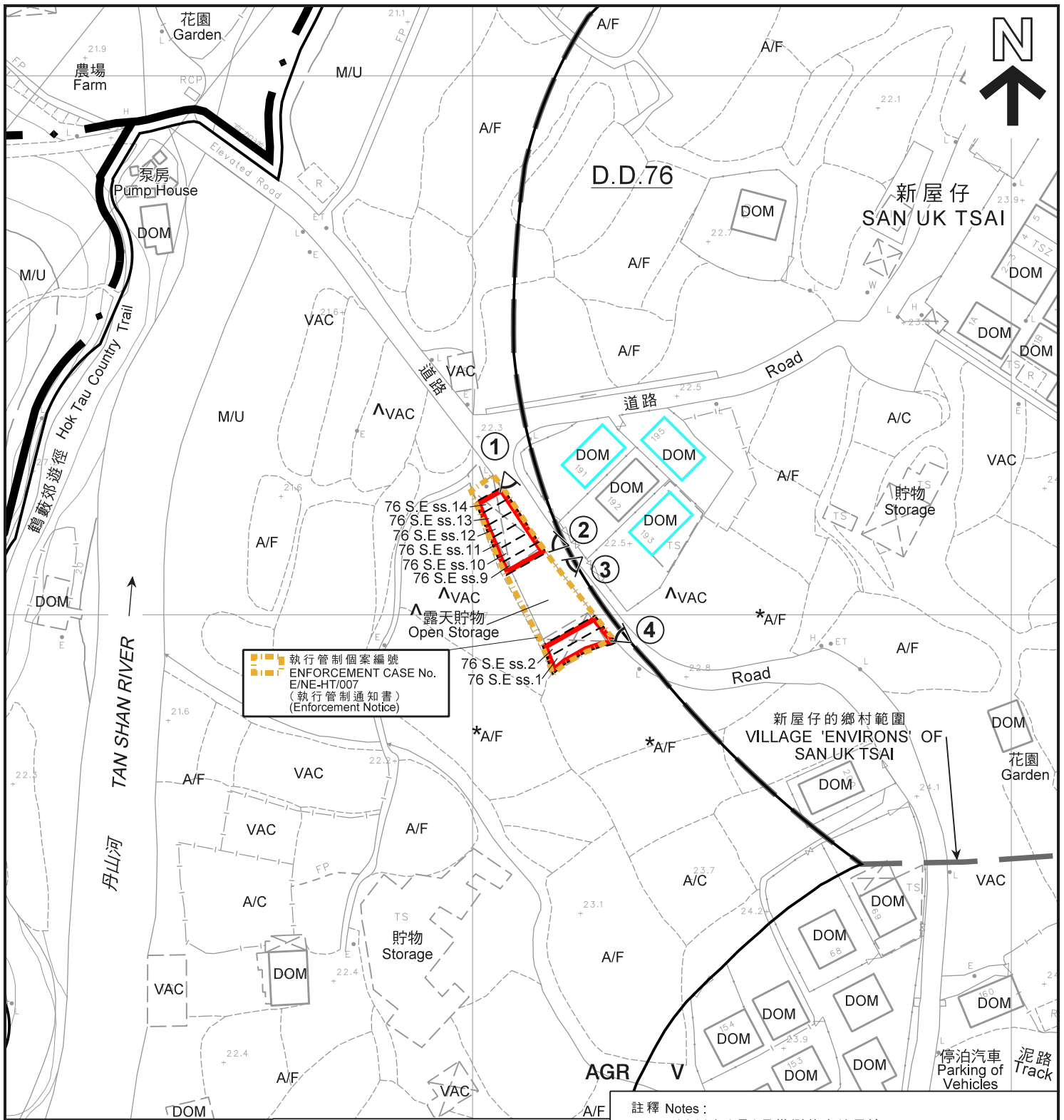
SCALE 1 : 7 500 比例尺
米 100 0 100 200 300 米
METRES

規劃署
PLANNING
DEPARTMENT



參考編號
REFERENCE No.
A/NE-HT/14

圖 PLAN
A-1



執行管制個案編號
 ENFORCEMENT CASE No.
 E/NE-HT/007
 (執行管制通知書)
 (Enforcement Notice)

圖例 LEGEND

- 申請地點 (界線只作識別用)
APPLICATION SITE
(BOUNDARY FOR IDENTIFICATION
PURPOSE ONLY)
- AGR** 農業
AGRICULTURE
- V** 鄉村式發展
VILLAGE TYPE DEVELOPMENT
- 實地照片的觀景點
VIEWING POINT OF SITE PHOTO

- A/C 常耕農地
ACTIVE AGRICULTURAL LAND
- A/F 休耕農地
FALLOW AGRICULTURAL LAND
- DOM 住用構築物
DOMESTIC STRUCTURE
- M/U 荒地
UNUSED LAND
- VAC 空置
VACANT

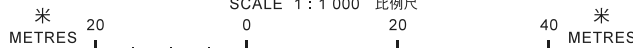
註釋 Notes :

- (1) 2019年8月9日勘測的土地用途
Land uses shown on this plan are in accordance with the land use survey conducted by the Planning Department on 9.8.2019
- (2) * 土地用途跟2000年9月28日至10月9日勘測的土地用途一致
Indicates that the use is the same as that revealed by the land use survey conducted by the Planning Department from 28.9.2000 to 9.10.2000
- (3) ^ 土地用途跟2000年9月28日至10月9日勘測的土地用途有別
Indicates that the use is different from that revealed by the land use survey conducted by the Planning Department from 28.9.2000 to 9.10.2000

平面圖 SITE PLAN

臨時私人停車場 (私家車) (為期3年)
 新界粉嶺新屋仔丈量約份第76約地段第76號E分段第1小分段、
 第76號E分段第2小分段、第76號E分段第9小分段至第76號E分段第14小分段
 TEMPORARY PRIVATE VEHICLE PARK (PRIVATE CAR)
 FOR A PERIOD OF 3 YEARS
 LOTS 76 S.E ss.1, 76 S.E ss.2, 76 S.E ss.9 TO 76 S.E ss.14 IN D.D. 76,
 SAN UK TSAI, FANLING, N.T.

SCALE 1 : 1 000 比例尺



本摘要圖於2019年9月12日擬備，
 所根據的資料為測量圖編號
 3-SW-5C
 EXTRACT PLAN PREPARED ON 12.9.2019
 BASED ON SURVEY SHEET No.
 3-SW-5C

規劃署
PLANNING
DEPARTMENT



參考編號
 REFERENCE No.
A/NE-HT/14


圖 PLAN
A-2



新屋仔
SAN UK TSAI



圖例 LEGEND

-  申請地點 (界線只作識別用)
APPLICATION SITE
(BOUNDARY FOR IDENTIFICATION
PURPOSE ONLY)

航攝照片 AERIAL PHOTO

本摘要圖於2019年9月10日擬備，
所根據的資料為地政總署
於2017年3月28日拍得的航攝照片
編號E016318C
EXTRACT PLAN PREPARED ON 10.9.2019
BASED ON AERIAL PHOTO No. E016318C
TAKEN ON 28.3.2017 BY
LANDS DEPARTMENT

臨時私人停車場 (私家車) (為期3年)
新界粉嶺新屋仔丈量約份第76約地段第76號E分段第1小分段、
第76號E分段第2小分段、第76號E分段第9小分段至第76號E分段第14小分段
TEMPORARY PRIVATE VEHICLE PARK (PRIVATE CAR)
FOR A PERIOD OF 3 YEARS
LOTS 76 S.E ss.1, 76 S.E ss.2, 76 S.E ss.9 TO 76 S.E ss.14 IN D.D. 76,
SAN UK TSAI, FANLING, N.T.

規劃署
PLANNING
DEPARTMENT



參考編號
REFERENCE No.
A/NE-HT/14

圖 PLAN
A-3



申請地點界線只作識別用
APPLICATION SITE BOUNDARY FOR IDENTIFICATION PURPOSE ONLY

實地照片 SITE PHOTOS

臨時私人停車場（私家車）（為期3年）
新界粉嶺新屋仔丈量約份第76約地段第76號E分段第1小分段、
第76號E分段第2小分段、第76號E分段第9小分段至第76號E分段第14小分段
TEMPORARY PRIVATE VEHICLE PARK (PRIVATE CAR)
FOR A PERIOD OF 3 YEARS
LOTS 76 S.E ss.1, 76 S.E ss.2, 76 S.E ss.9 TO 76 S.E ss.14 IN D.D. 76,
SAN UK TSAI, FANLING, N.T.

**規劃署
PLANNING
DEPARTMENT**



參考編號
REFERENCE No.
A/NE-HT/14

圖 **PLAN
A-4a**

本圖於2019年9月2日擬備，所根據
的資料為攝於2019年8月9日
的實地照片
PLAN PREPARED ON 2.9.2019 BASED ON
SITE PHOTOS TAKEN ON 9.8.2019



申請地點界線只作識別用
APPLICATION SITE BOUNDARY FOR IDENTIFICATION PURPOSE ONLY

實地照片 SITE PHOTOS

臨時私人停車場（私家車）（為期3年）
新界粉嶺新屋仔丈量約份第76約地段第76號E分段第1小分段、
第76號E分段第2小分段、第76號E分段第9小分段至第76號E分段第14小分段
TEMPORARY PRIVATE VEHICLE PARK (PRIVATE CAR)
FOR A PERIOD OF 3 YEARS
LOTS 76 S.E ss.1, 76 S.E ss.2, 76 S.E ss.9 TO 76 S.E ss.14 IN D.D. 76,
SAN UK TSAI, FANLING, N.T.

規劃署
PLANNING
DEPARTMENT



本圖於2019年9月2日擬備，所根據
的資料為攝於2019年8月9日
的實地照片
PLAN PREPARED ON 2.9.2019 BASED ON
SITE PHOTOS TAKEN ON 9.8.2019

參考編號
REFERENCE No.
A/NE-HT/14

圖 PLAN
A-4b