
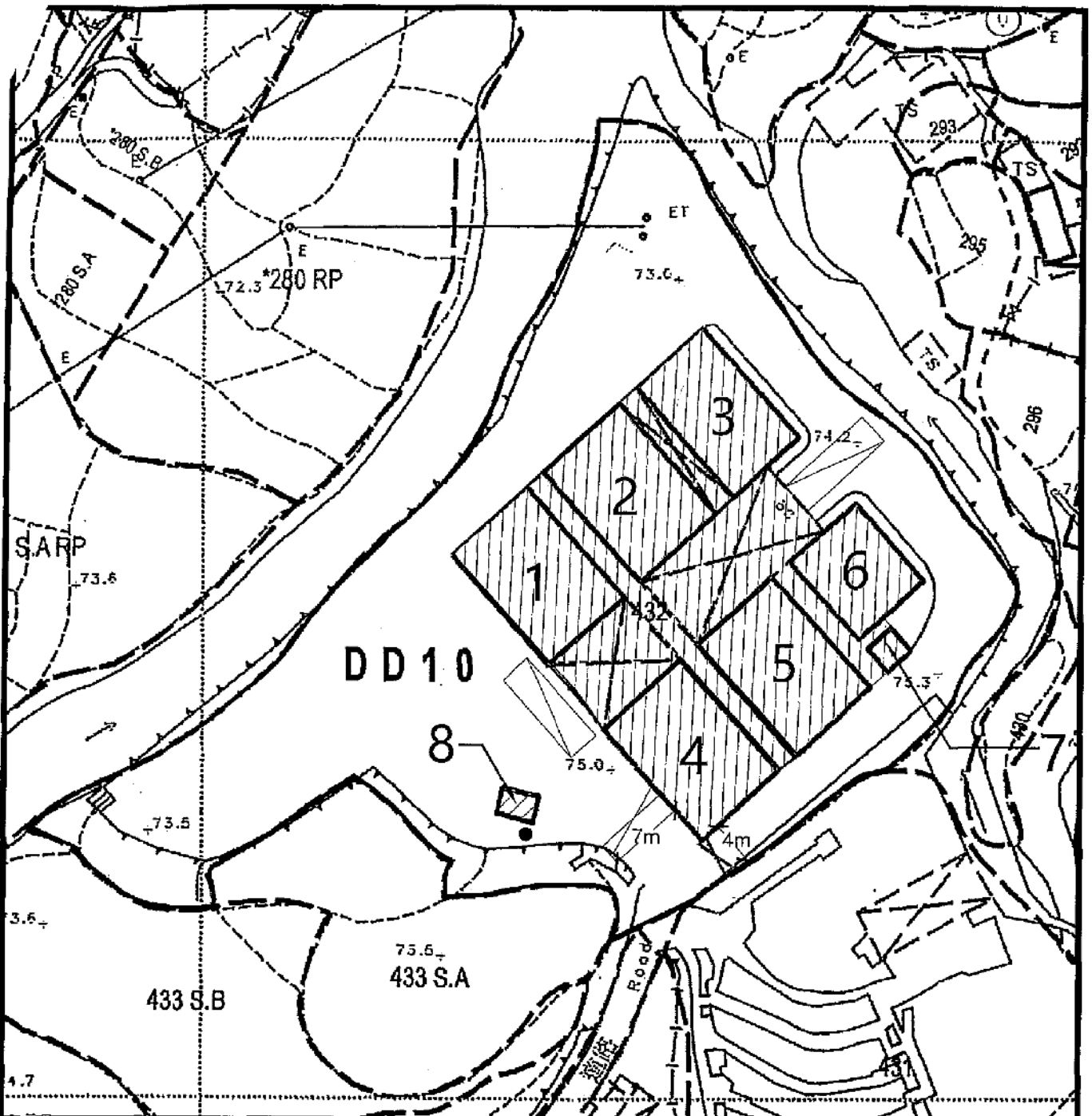


DRAWING TITLE: Figure 1 - Location Plan		
SCALE: (A4)	DATE: JULY 2019	

參考編號 REFERENCE No. A/NE-LT/672 繪圖 DRAWING A-1

(來源：申請人建議書)
(SOURCE: APPLICANT'S SUBMISSION PLAN)



Legend:

- Septic Tank
- ▭ 1-8 Structure
- ▨ Covered Area
- ⊗ Ingress / Egress
- ▭ Loading / Unloading Bay (11m (L) x 3.5m (W))

DRAWING TITLE:

Figure 2 - Site Plan



RATIO 添比

ARCHITECTURE & PLANNING
建設・規劃 事務所

SCALE:

(A4)

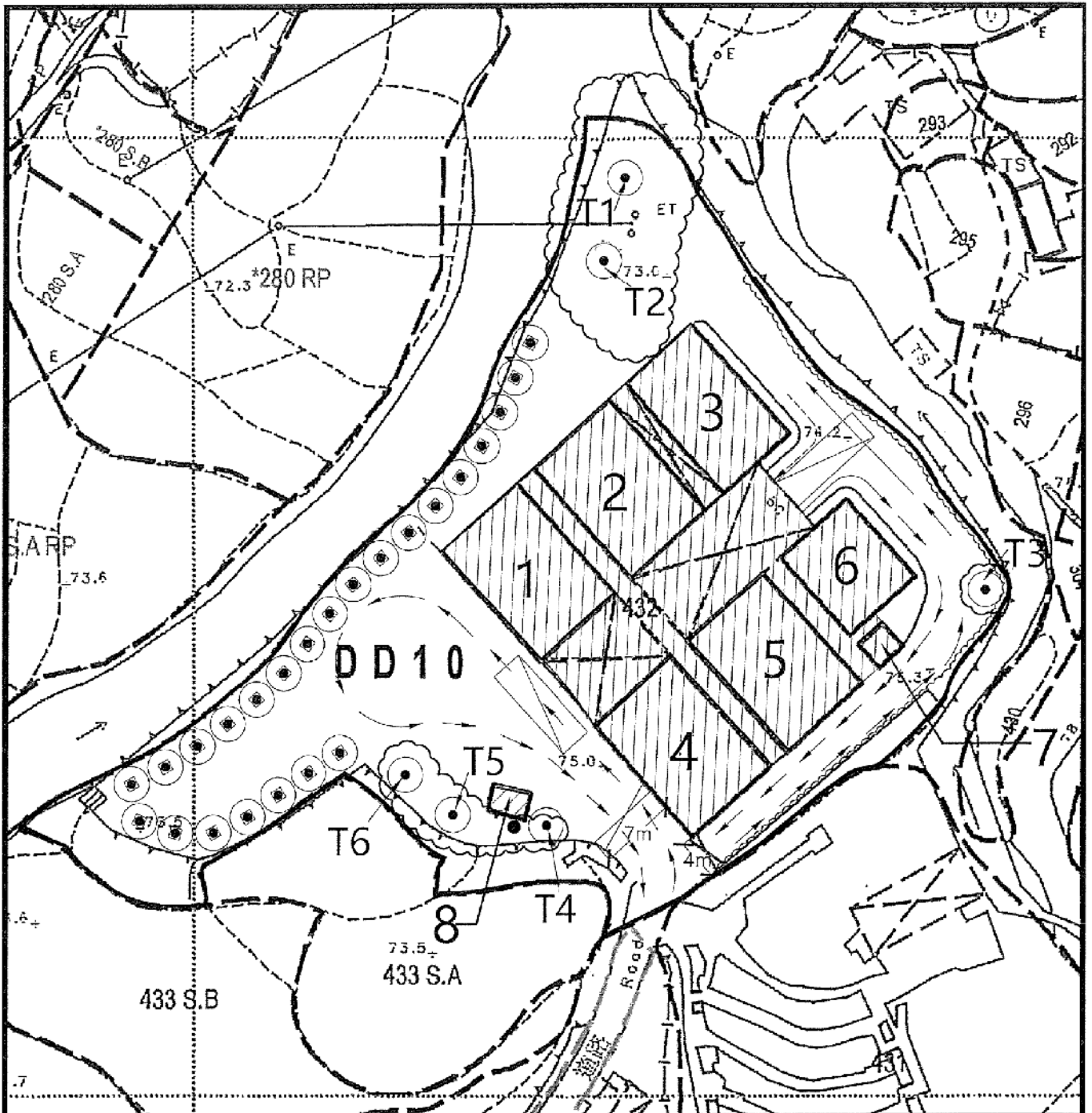
DATE:

JULY 2019

參考編號
REFERENCE No.

A/NE-LT/672

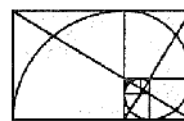
繪圖 DRAWING A-2



Legend:

- | | | |
|--|---|--------------------------|
| T1-T6 Existing Trees | Ingress / Egress | Existing Climbing Plants |
| Tree Planting | Internal Vehicular Access | |
| Loading / Unloading Bay (11m (L) x 3.5m (W)) | Reversing Movement to Loading / Unloading Bay | |
| Covered Area | Septic Tank | |

DRAWING TITLE: Figure 3 - Proposed Landscape & Vehicular Access Plan



RATIO 添比
ARCHITECTURE & PLANNING
建設・規劃 事務所

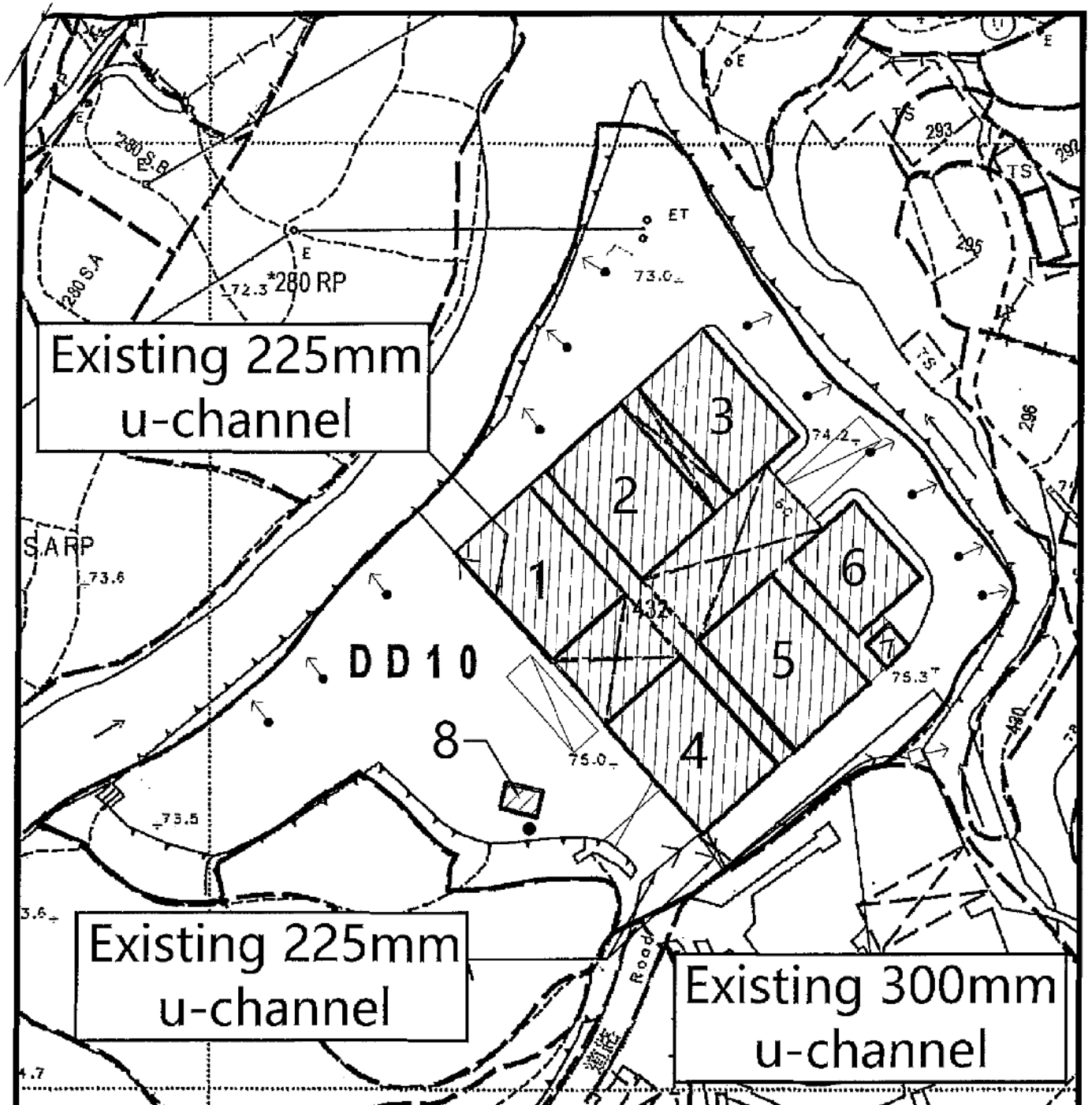
SCALE: (A4)

DATE: JULY 2019

參考編號
REFERENCE No. A/NE-LT/672

繪圖 DRAWING A-3

(來源：申請人建議書)
(SOURCE: APPLICANT'S SUBMISSION PLAN)

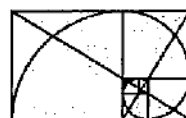


Legend:

- | | | |
|--------------------|------------------|--|
| Existing U-Channel | Septic Tank | Loading / Unloading Bay (11m (L) x 3.5m (W)) |
| Existing Catch Pit | Structure | Covered Area |
| Outfall To River | Ingress / Egress | |

DRAWING TITLE:

Figure 4 - Proposed Drainage Plan



RATIO 添比

ARCHITECTURE & PLANNING

建設・規劃 事務所

SCALE:

(A4)

DATE:

JULY 2019

參考編號
REFERENCE No.

A/NE-LT/672

繪圖 DRAWING A-4



要覽圖 KEY PLAN

SCALE 1 : 50 000 比例尺



圖例 LEGEND

 申請地點
APPLICATION SITE

申請地點界線只作識別用
APPLICATION SITE BOUNDARY
FOR IDENTIFICATION PURPOSE ONLY

位置圖 LOCATION PLAN

臨時倉庫存放建築材料（瓷磚）（為期3年）
新界大埔林村白牛石丈量約份第10約地段第432號
TEMPORARY WAREHOUSE FOR STORAGE OF
CONSTRUCTION MATERIALS (TILES) FOR A PERIOD OF 3 YEARS
LOT 432 IN D.D. 10, PAK NGAU SHEK,
LAM TSUEN, TAI PO, NEW TERRITORIES

SCALE 1 : 7 500 比例尺
米 100 0 100 200 300 米
METRES

規劃署
PLANNING
DEPARTMENT



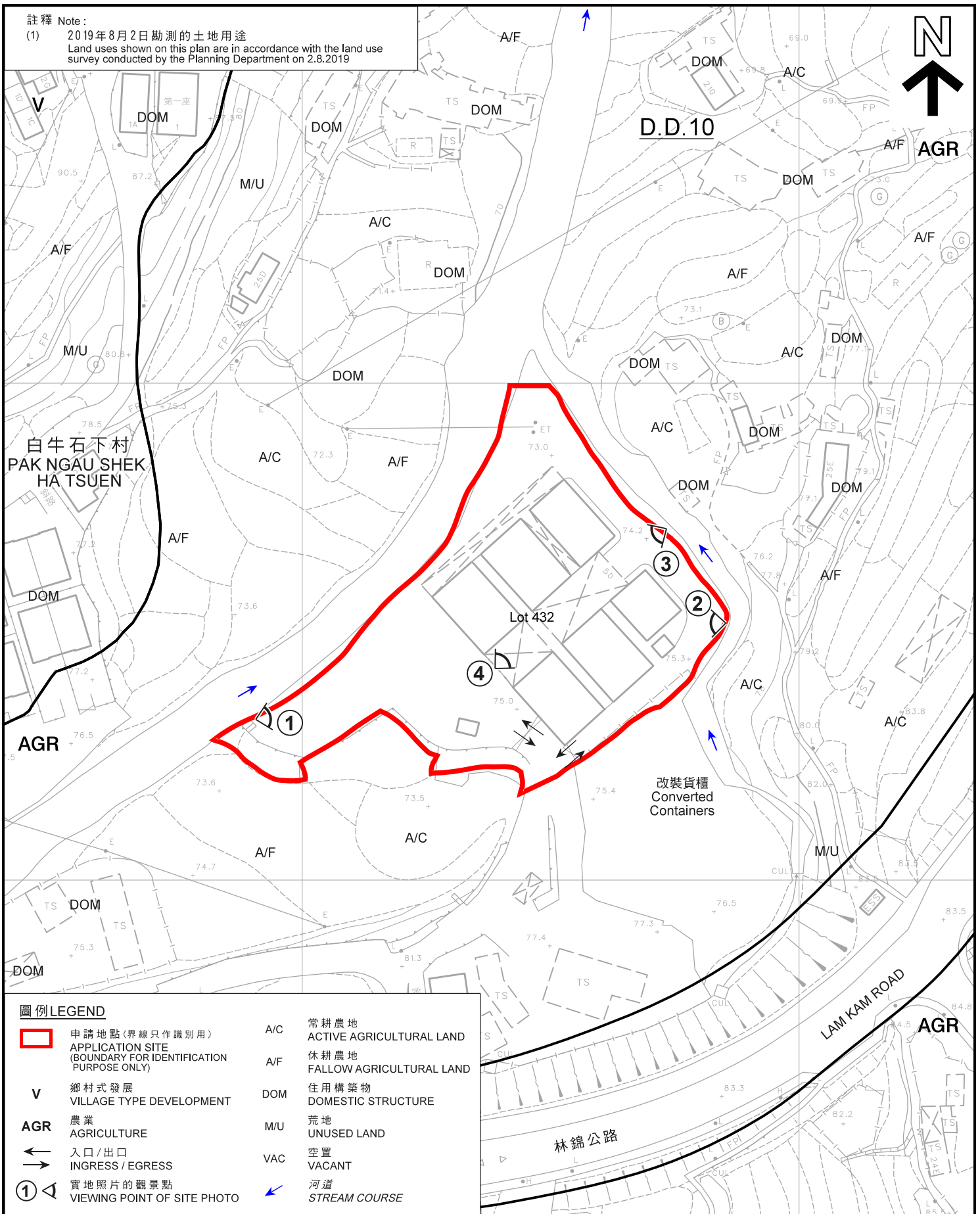
參考編號
REFERENCE No.
A/NE-LT/672

圖 PLAN
A-1

本摘要圖於2019年8月29日擬備，
所根據的資料為於2006年10月31日核准的
分區計劃大綱圖編號S/NE-LT/11
EXTRACT PLAN PREPARED ON 29.8.2019
BASED ON OUTLINE ZONING PLAN
No. S/NE-LT/11 APPROVED ON 31.10.2006

註釋 Note:

(1) 2019年8月2日勘测的土地用途
Land uses shown on this plan are in accordance with the land use survey conducted by the Planning Department on 2.8.2019



圖例 LEGEND

- | | | | |
|------------|--|-----|----------------------------------|
| | 申請地點(界線只作識別用)
APPLICATION SITE
(BOUNDARY FOR IDENTIFICATION
PURPOSE ONLY) | A/C | 常耕農地
ACTIVE AGRICULTURAL LAND |
| V | 鄉村式發展
VILLAGE TYPE DEVELOPMENT | A/F | 休耕農地
FALLOW AGRICULTURAL LAND |
| AGR | 農業
AGRICULTURE | DOM | 住用構築物
DOMESTIC STRUCTURE |
| | 入口/出口
INGRESS / EGRESS | M/U | 荒地
UNUSED LAND |
| | 實地照片的觀景點
VIEWING POINT OF SITE PHOTO | VAC | 空置
VACANT |
| | | | 河道
STREAM COURSE |

平面圖 SITE PLAN

本摘要圖於2019年9月16日擬備，
所根據的資料為測量圖編號
7-NW-6D及11B
EXTRACT PLAN PREPARED ON 16.9.2019
BASED ON SURVEY SHEETS No.
7-NW-6D & 11B

臨時倉庫存放建築材料(瓷磚)(為期3年)
新界大埔林村白牛石丈量約份第10約地段第432號
TEMPORARY WAREHOUSE FOR STORAGE OF
CONSTRUCTION MATERIALS (TILES) FOR A PERIOD OF 3 YEARS
LOT 432 IN D.D. 10, PAK NGAU SHEK,
LAM TSUEN, TAI PO, NEW TERRITORIES

SCALE 1:1 000 比例尺
米 METRES 20 0 20 40 米 METRES

規劃署
PLANNING
DEPARTMENT



參考編號
REFERENCE No.
A/NE-LT/672

圖 PLAN
A-2

AGR

V

水窩
SHUI WO



AGR

白牛石下村
PAK NGAU SHEK
HA TSUEN



LAM KAM ROAD

林錦公路

V

GB

AGR

圖例 LEGEND

 申請地點 (界線只作識別用)
APPLICATION SITE
(BOUNDARY FOR IDENTIFICATION
PURPOSE ONLY)

航攝照片 AERIAL PHOTO

本摘要圖於2019年8月29日擬備，
所根據的資料為地政總署
於2018年1月3日拍得的航攝照片
編號E032453C
EXTRACT PLAN PREPARED ON 29.8.2019
BASED ON AERIAL PHOTO No. E032453C
TAKEN ON 3.1.2018 BY
LANDS DEPARTMENT

臨時倉庫存放建築材料 (瓷磚) (為期3年)
新界大埔林村白牛石丈量約份第10約地段第432號
TEMPORARY WAREHOUSE FOR STORAGE OF
CONSTRUCTION MATERIALS (TILES) FOR A PERIOD OF 3 YEARS
LOT 432 IN D.D. 10, PAK NGAU SHEK,
LAM TSUEN, TAI PO, NEW TERRITORIES

規 劃 署
PLANNING
DEPARTMENT



參考編號
REFERENCE No.
A/NE-LT/672

圖 **PLAN**
A-3

1



2



申請地點界線只作識別用
APPLICATION SITE BOUNDARY FOR IDENTIFICATION PURPOSE ONLY

實地照片 SITE PHOTOS

本圖於2019年8月23日擬備，所根據的資料為攝於2019年8月2日的實地照片
PLAN PREPARED ON 23.8.2019 BASED ON SITE PHOTOS TAKEN ON 2.8.2019

臨時倉庫存放建築材料（瓷磚）（為期3年）
新界大埔林村白牛石丈量約份第10約地段第432號
TEMPORARY WAREHOUSE FOR STORAGE OF CONSTRUCTION MATERIALS (TILES) FOR A PERIOD OF 3 YEARS
LOT 432 IN D.D. 10, PAK NGAU SHEK, LAM TSUEN, TAI PO, NEW TERRITORIES

規劃署
PLANNING
DEPARTMENT



參考編號
REFERENCE No.
A/NE-LT/672

圖 PLAN
A-4a

3



申請地點
APPLICATION SITE

4



申請地點的內部情景
INSIDE OF APPLICATION SITE

申請地點界線只作識別用
APPLICATION SITE BOUNDARY FOR IDENTIFICATION PURPOSE ONLY

實地照片 SITE PHOTOS

本圖於2019年8月23日擬備，所根據的資料為攝於2019年8月2日的實地照片
PLAN PREPARED ON 23.8.2019 BASED ON SITE PHOTOS TAKEN ON 2.8.2019

臨時倉庫存放建築材料（瓷磚）（為期3年）
新界大埔林村白牛石丈量約份第10約地段第432號
TEMPORARY WAREHOUSE FOR STORAGE OF CONSTRUCTION MATERIALS (TILES) FOR A PERIOD OF 3 YEARS
LOT 432 IN D.D. 10, PAK NGAU SHEK, LAM TSUEN, TAI PO, NEW TERRITORIES

規劃署
PLANNING
DEPARTMENT



參考編號
REFERENCE No.
A/NE-LT/672

圖 PLAN
A-4b