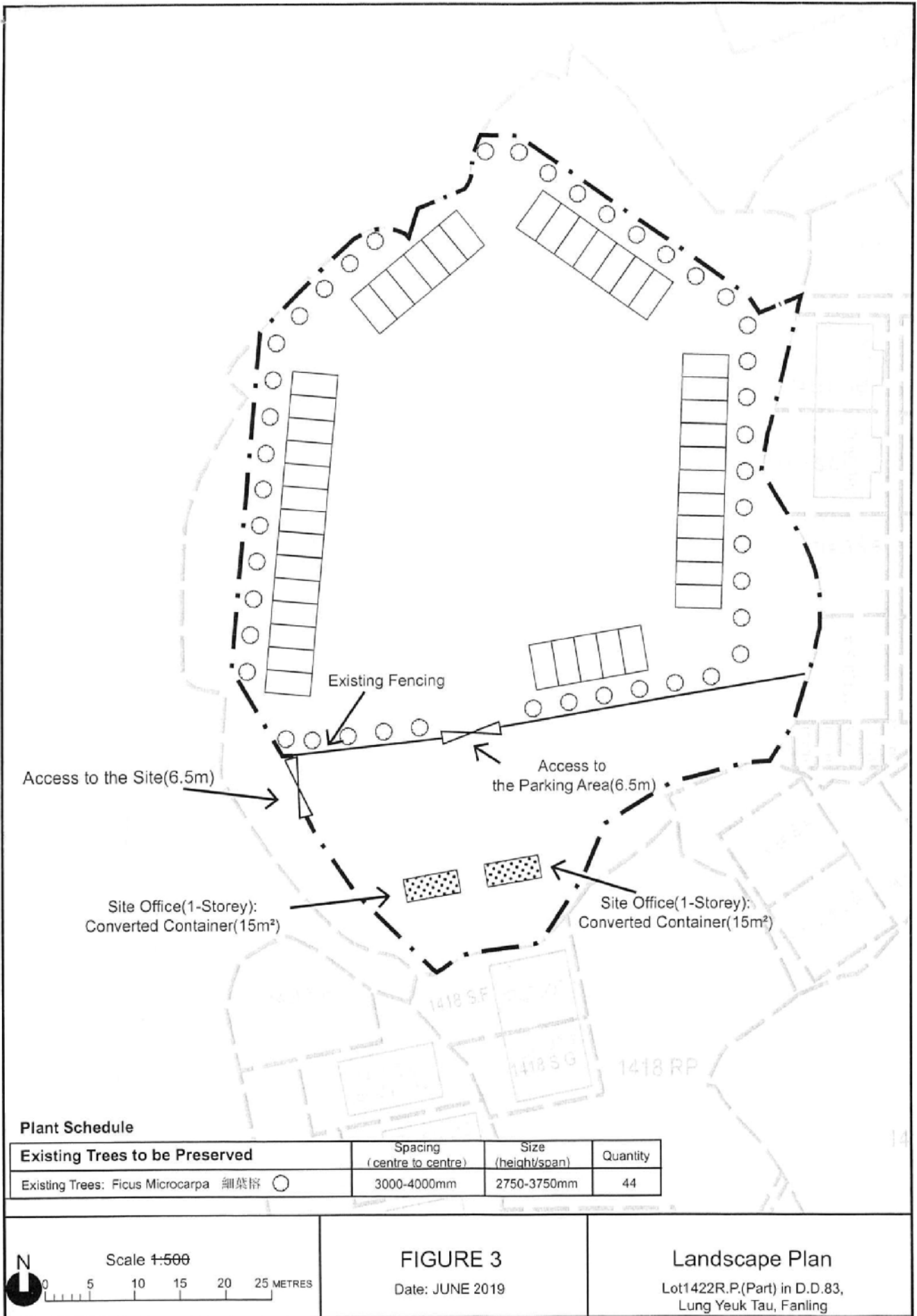


參考編號 REFERENCE No. **A/NE-LYT/710** 繪圖 **DRAWING A-1**

(來源： 附件 I)
(Source : Appendix I)



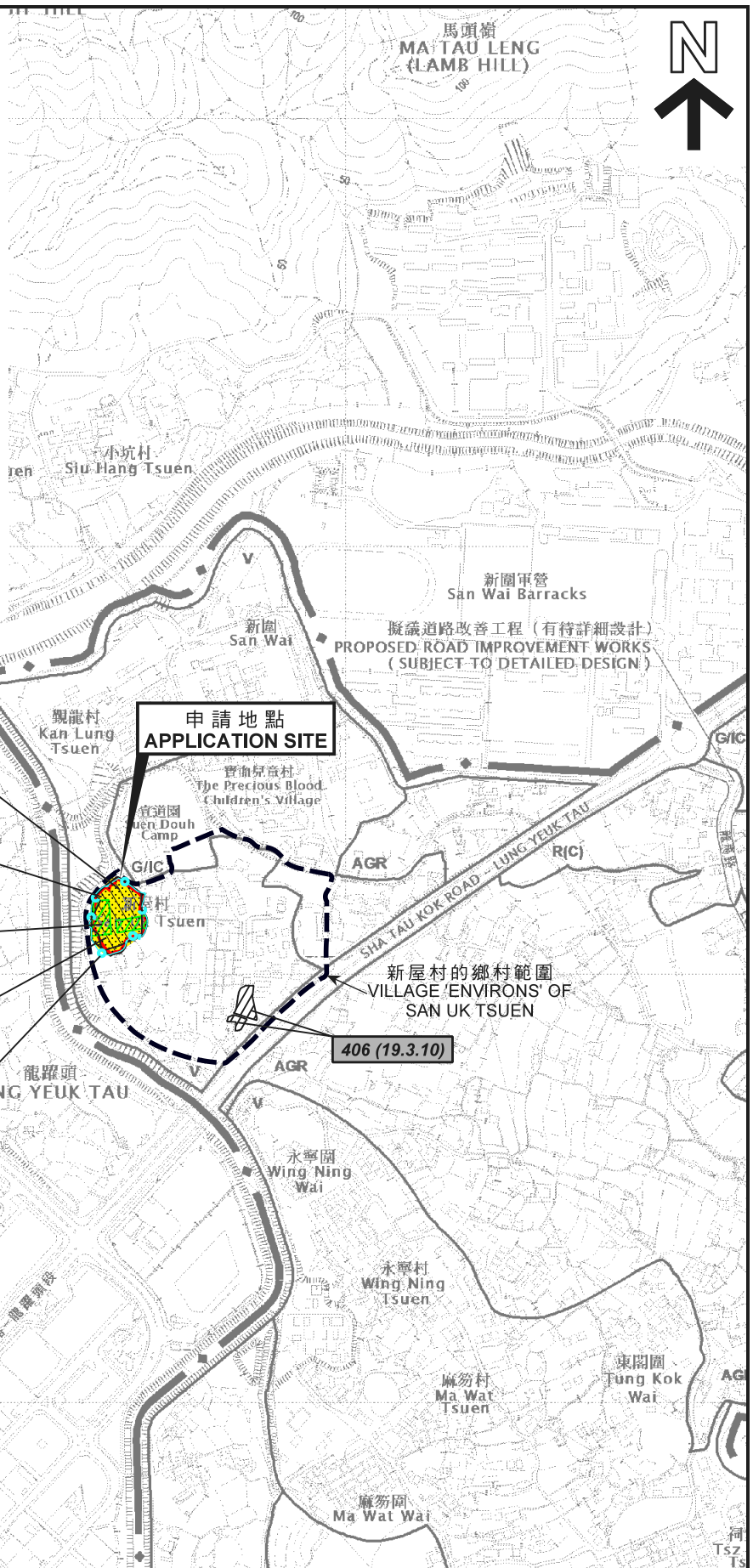
參考編號 REFERENCE No. **A/NE-LYT/710** 繪圖 **DRAWING A-2**

(來源： 附件 I)
(Source : Appendix I)



要覽圖 KEY PLAN

SCALE 1 : 50 000 比例尺



圖例 LEGEND

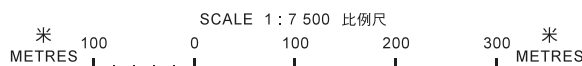
- 385 (5.12.08) 獲批准的申請
APPROVED APPLICATION
- 439 (6.5.11) 被拒絕的申請
REJECTED APPLICATION
- 448 (27.2.12 X) 已撤銷的申請
REVOKED APPLICATION

- 385 (5.12.08) (27.2.12 X)
- 撤銷日期
DATE OF REVOKED
- 會議日期
DATE OF MEETING
- 申請編號
APPLICATION NUMBER

申請地點界線只作識別用
APPLICATION SITE BOUNDARY
FOR IDENTIFICATION PURPOSE ONLY

位置圖 LOCATION PLAN

擬議臨時公眾停車場(私家車) (為期3年)
PROPOSED TEMPORARY PUBLIC VEHICLE PARK
(PRIVATE CAR) FOR A PERIOD OF 3 YEARS
LOT 1422 RP (PART) IN D.D.83, LUNG YEUK TAU,
FANLING, N.T.



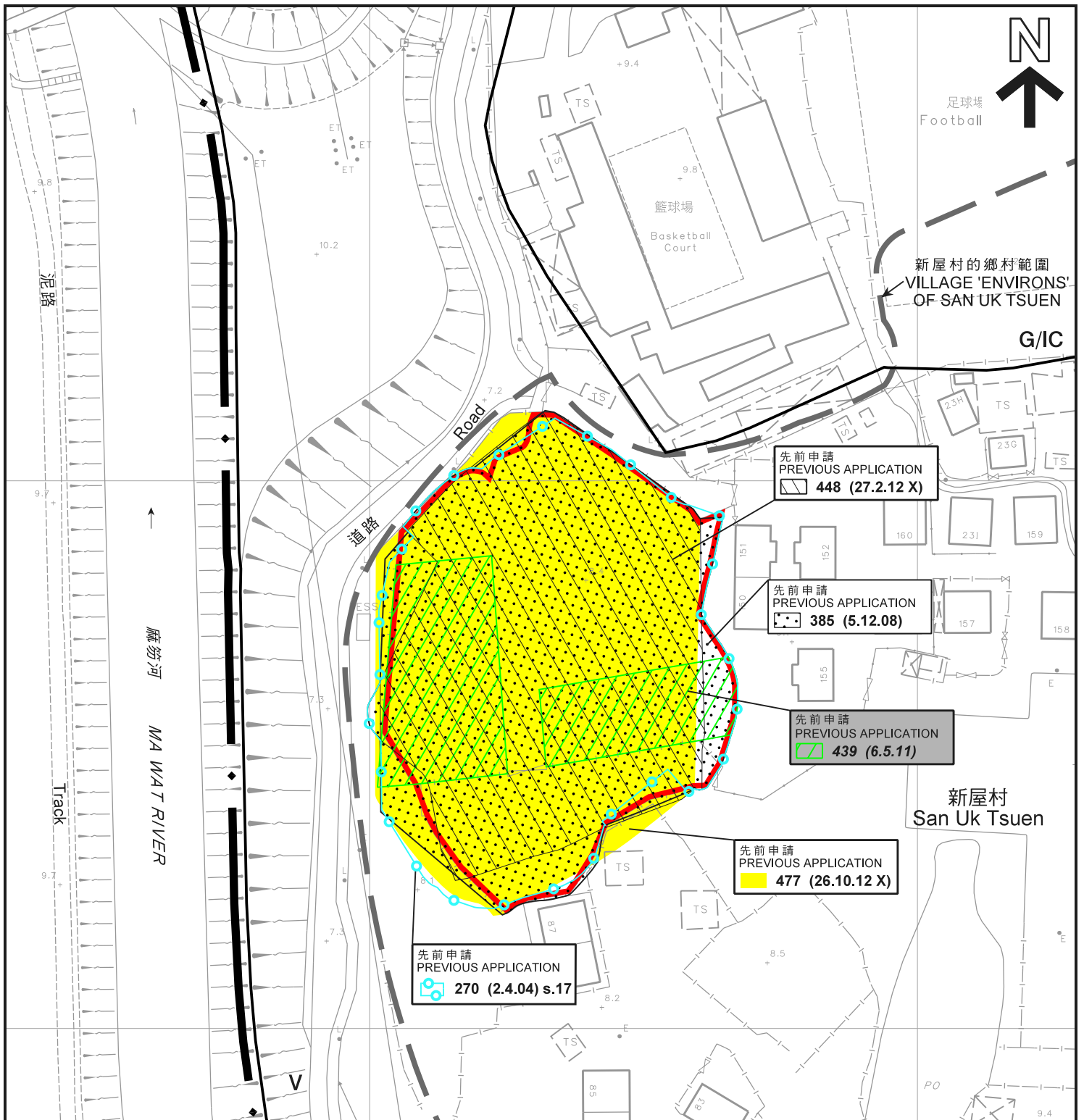
**規劃署
PLANNING
DEPARTMENT**



參考編號
REFERENCE No.
A/NE-LYT/710

**圖 PLAN
A-1a**

本摘要圖於2019年9月2日擬備，
所根據的資料為於2016年2月2日核准的
分區計劃大綱圖編號S/NE-LYT/17
EXTRACT PLAN PREPARED ON 2.9.2019
BASED ON OUTLINE ZONING PLAN
No. S/NE-LYT/17 APPROVED ON 2.2.2016



圖例 LEGEND

- 申請地點 (界線只作識別用)
APPLICATION SITE
(BOUNDARY FOR IDENTIFICATION
PURPOSE ONLY)
- G/IC** 政府、機構或社區
GOVERNMENT, INSTITUTION OR
COMMUNITY
- V** 鄉村式發展
VILLAGE TYPE DEVELOPMENT

- 385 (5.12.08) 獲批准的申請
APPROVED APPLICATION
- 439 (6.5.11) 被拒絕的申請
REJECTED APPLICATION
- 448 (27.2.12 X) 已撤銷的申請
REVOKED APPLICATION
- 385 (5.12.08) (27.2.12 X) 撤銷日期
DATE OF REVOKED
- 385 (5.12.08) (27.2.12 X) 會議日期
DATE OF MEETING
- 385 (5.12.08) (27.2.12 X) 申請編號
APPLICATION NUMBER

先前申請圖 PREVIOUS APPLICATION PLAN

擬議臨時公眾停車場(私家車) (為期3年)
新界粉嶺龍躍頭丈量約份第83約地段第1422號餘段(部分)
PROPOSED TEMPORARY PUBLIC VEHICLE PARK
(PRIVATE CAR) FOR A PERIOD OF 3 YEARS
LOT 1422 RP (PART) IN D.D.83, LUNG YUEK TAU,
FANLING, N.T.



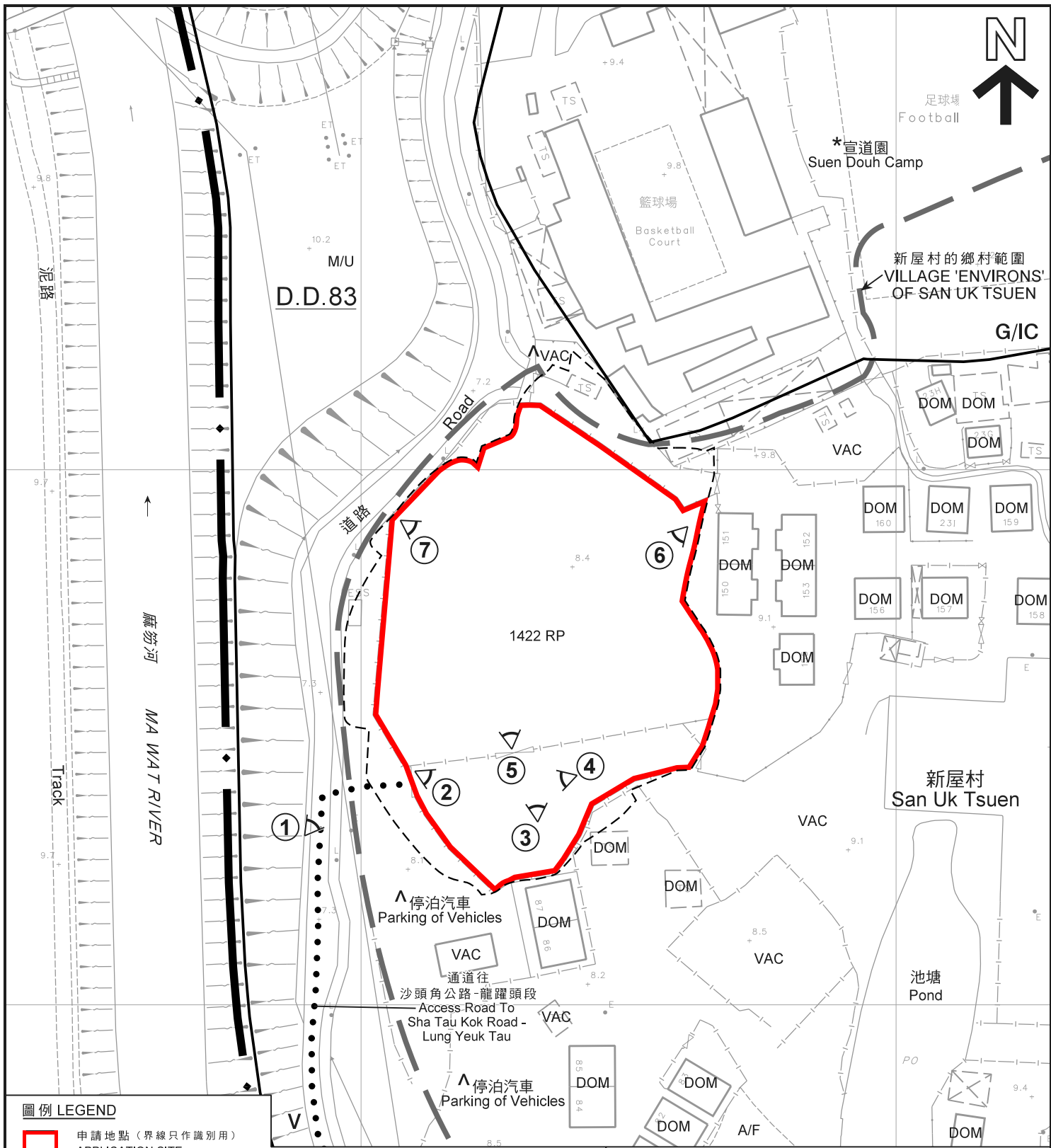
規劃署
PLANNING
DEPARTMENT



參考編號
REFERENCE No.
A/NE-LYT/710

圖 **PLAN**
A-1b

本摘要圖於2019年9月10日擬備，
所根據的資料為測量圖編號
3-SW-8A
EXTRACT PLAN PREPARED ON 10.9.2019
BASED ON SURVEY SHEET No.
3-SW-8A



圖例 LEGEND

- 申請地點 (界線只作識別用)
APPLICATION SITE
(BOUNDARY FOR IDENTIFICATION
PURPOSE ONLY)
- G/I/C** 政府、機構或社區
GOVERNMENT, INSTITUTION OR
COMMUNITY
- V** 鄉村式發展
VILLAGE TYPE DEVELOPMENT
- ①** 實地照片的觀景點
VIEWING POINT OF SITE PHOTO

- A/F** 休耕農地
FALLOW AGRICULTURAL LAND
- DOM** 住用構築物
DOMESTIC STRUCTURE
- M/U** 荒地
UNUSED LAND
- VAC** 空置
VACANT

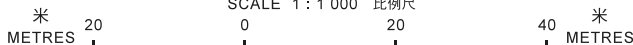
註釋 Notes:

- (1) 2019年8月12日勘测的土地用途
Land uses shown on this plan are in accordance with the land use survey conducted by the Planning Department on 12.8.2019
- (2) * 土地用途跟1991年10月7日勘测的土地用途一致
Indicates that the use is the same as that revealed by the land use survey conducted by the Planning Department on 7.10.1991
- (3) ^ 土地用途跟1991年10月7日勘测的土地用途有別
Indicates that the use is different from that revealed by the land use survey conducted by the Planning Department on 7.10.1991

平面圖 SITE PLAN

擬議臨時公眾停車場(私家車) (為期3年)
 新界粉嶺龍躍頭丈量約份第83約地段第1422號餘段(部分)
 PROPOSED TEMPORARY PUBLIC VEHICLE PARK
 (PRIVATE CAR) FOR A PERIOD OF 3 YEARS
 LOT 1422 RP (PART) IN D.D.83, LUNG YEUK TAU,
 FANLING, N.T.

SCALE 1 : 1 000 比例尺



本摘要圖於2019年9月13日擬備，
 所根據的資料為測量圖編號
 3-SW-8A
 EXTRACT PLAN PREPARED ON 13.9.2019
 BASED ON SURVEY SHEET No.
 3-SW-8A

**規劃署
 PLANNING
 DEPARTMENT**



參考編號
 REFERENCE No.
A/NE-LYT/710

**圖 PLAN
 A-2**



圖例 LEGEND

-  申請地點 (界線只作識別用)
- APPLICATION SITE (BOUNDARY FOR IDENTIFICATION PURPOSE ONLY)

本摘要圖於2019年8月27日擬備，
 所根據的資料為地政總署
 於2017年3月28日拍得的航攝照片
 編號E016337C
 EXTRACT PLAN PREPARED ON 27.8.2019
 BASED ON AERIAL PHOTO No. E016337C
 TAKEN ON 28.3.2017 BY
 LANDS DEPARTMENT

航攝照片 AERIAL PHOTO

擬議臨時公眾停車場(私家車) (為期3年)
 新界粉嶺龍躍頭丈量約份第83約地段第1422號餘段(部分)
 PROPOSED TEMPORARY PUBLIC VEHICLE PARK
 (PRIVATE CAR) FOR A PERIOD OF 3 YEARS
 LOT 1422 RP (PART) IN D.D.83, LUNG YUUK TAU,
 FANLING, N.T.

規劃署
 PLANNING
 DEPARTMENT



參考編號
 REFERENCE No.
 A/NE-LYT/710

圖 PLAN
 A-3



申請地點界線只作識別用
APPLICATION SITE BOUNDARY FOR IDENTIFICATION PURPOSE ONLY

實地照片 SITE PHOTOS

擬議臨時公眾停車場(私家車) (為期3年)
新界粉嶺龍躍頭丈量約份第83約地段第1422號餘段(部分)
PROPOSED TEMPORARY PUBLIC VEHICLE PARK
(PRIVATE CAR) FOR A PERIOD OF 3 YEARS
LOT 1422 RP (PART) IN D.D.83, LUNG YEUK TAU,
FANLING, N.T.

**規劃署
PLANNING
DEPARTMENT**



本圖於2019年8月27日擬備，所根據的資料為攝於2019年8月12日的實地照片
PLAN PREPARED ON 27.8.2019 BASED ON SITE PHOTOS TAKEN ON 12.8.2019

參考編號
REFERENCE No.
A/NE-LYT/710

圖 **PLAN
A-4a**



申請地點
APPLICATION SITE



申請地點
APPLICATION SITE



申請地點
APPLICATION SITE



申請地點
APPLICATION SITE

實地照片 SITE PHOTOS

擬議臨時公眾停車場(私家車) (為期3年)
新界粉嶺龍躍頭丈量約份第83約地段第1422號餘段(部分)
PROPOSED TEMPORARY PUBLIC VEHICLE PARK
(PRIVATE CAR) FOR A PERIOD OF 3 YEARS
LOT 1422 RP (PART) IN D.D.83, LUNG YEUK TAU,
FANLING, N.T.

規劃署
PLANNING
DEPARTMENT



參考編號
REFERENCE No.
A/NE-LYT/710

圖 PLAN
A-4b

本圖於2019年8月27日擬備，所根據的資料為攝於2019年8月12日的實地照片
PLAN PREPARED ON 27.8.2019 BASED ON SITE PHOTOS TAKEN ON 12.8.2019