

參考編號
REFERENCE No. A/NE-PK/133

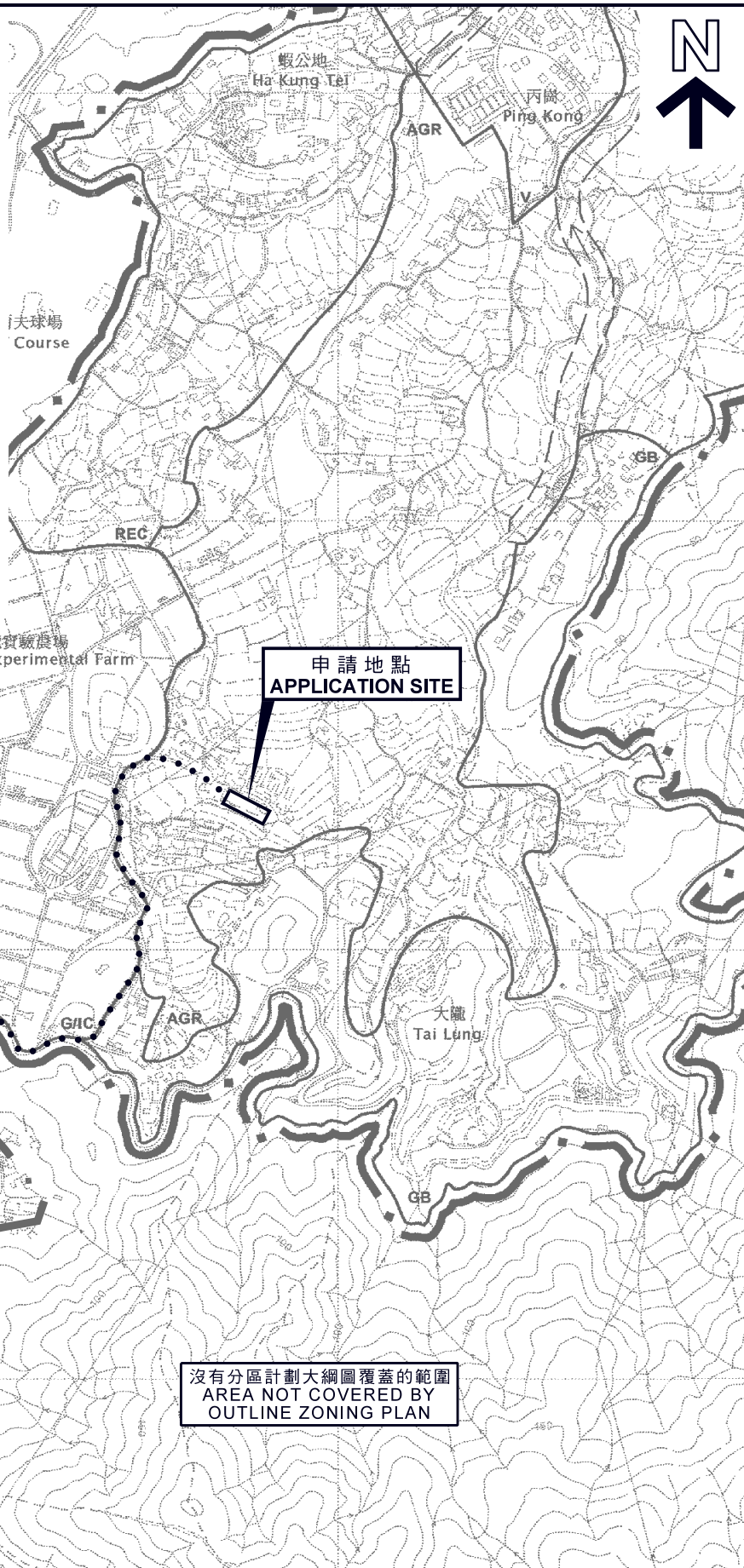
繪圖 DRAWING A-1

(來源 附件 I)
(Source : Appendix I)



要覽圖 KEY PLAN

SCALE 1 : 50 000 比例尺



S/NE-KTS/16 覆蓋的範圍
AREA COVERED BY
S/NE-KTS/16

沒有分區計劃大綱圖覆蓋的範圍
AREA NOT COVERED BY
OUTLINE ZONING PLAN

申請地點界線只作識別用
APPLICATION SITE BOUNDARY
FOR IDENTIFICATION PURPOSE ONLY

位置圖 LOCATION PLAN

擬議臨時貨倉 (為期3年)
新界上水丙崗丈量約份第91約地段第2166號B及GL分段(部分)
PROPOSED TEMPORARY WAREHOUSE
FOR A PERIOD OF 3 YEARS
LOT 2166 S.B & GL (PART) IN D.D. 91,
PING KONG, SHEUNG SHUI, N.T.



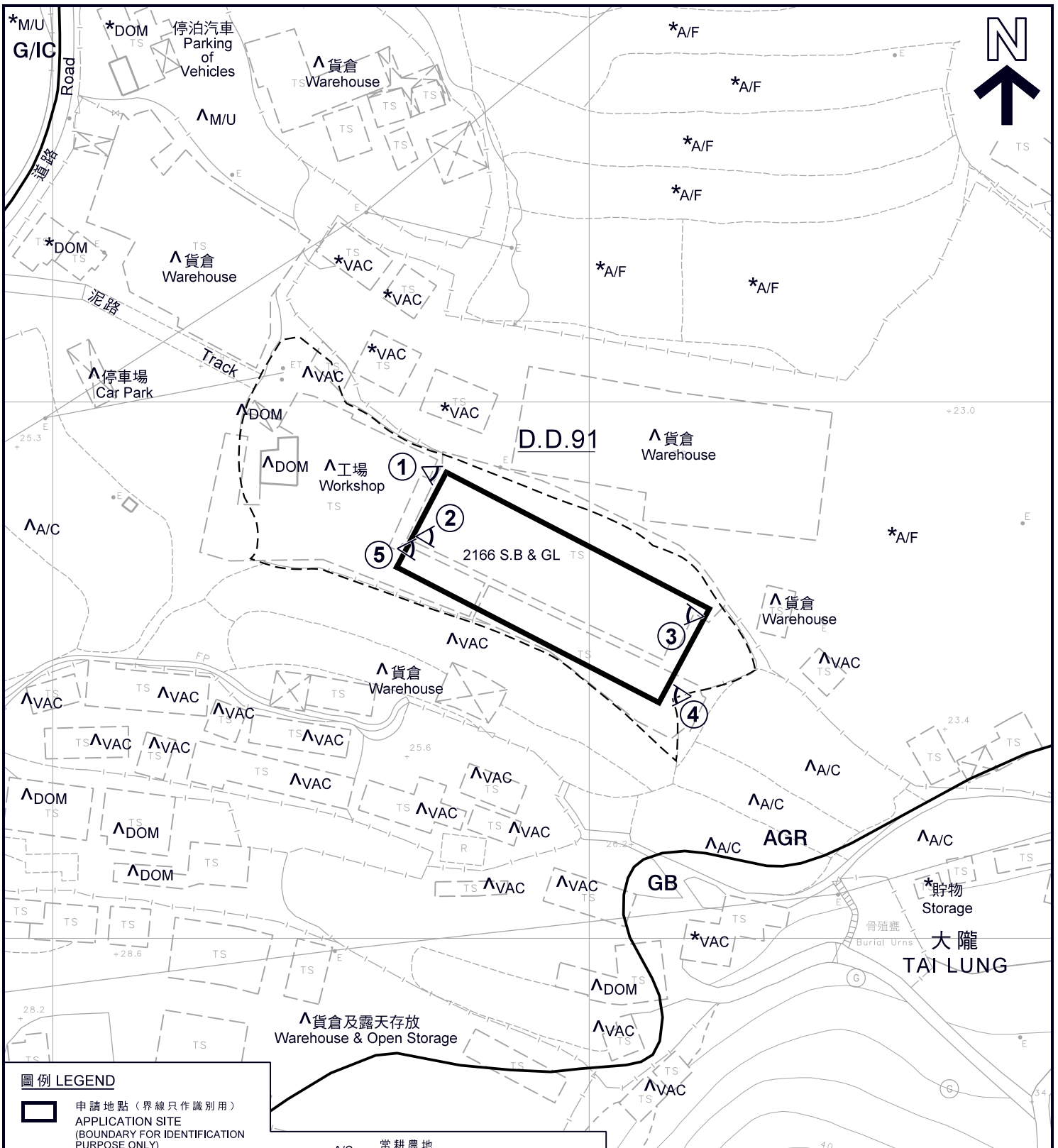
規劃署
PLANNING
DEPARTMENT



參考編號
REFERENCE No.
A/NE-PK/133

圖 PLAN
A-1

本摘要圖於2018年8月8日擬備，
所根據的資料為於2006年10月17日核准的
分區計劃大綱圖編號S/NE-PK/11
EXTRACT PLAN PREPARED ON 8.8.2018
BASED ON OUTLINE ZONING PLAN
No. S/NE-PK/11 APPROVED ON 17.10.2006



圖例 LEGEND

- 申請地點 (界線只作識別用)
APPLICATION SITE
(BOUNDARY FOR IDENTIFICATION
PURPOSE ONLY)
- AGR** 農業
AGRICULTURE
- GB** 綠化地帶
GREEN BELT
- G/IC** 政府、機構或社區
GOVERNMENT, INSTITUTION OR
COMMUNITY
- 實地照片的觀景點
VIEWING POINT OF SITE PHOTO

- A/C 常耕農地
ACTIVE AGRICULTURAL LAND
- A/F 休耕農地
FALLOW AGRICULTURAL LAND
- DOM 住用構築物
DOMESTIC STRUCTURE
- M/U 荒地
UNUSED LAND
- VAC 空置
VACANT

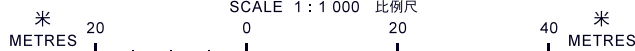
註釋 Notes:

- (1) 2018年7月30日勘测的土地用途
Land uses shown on this plan are in accordance with the land use survey conducted by the Planning Department on 30.7.2018
- (2) * 土地用途跟1991年11月勘测的土地用途一致
Indicates that the use is the same as that revealed by the land use survey conducted by the Planning Department on 11.1991
- (3) ^ 土地用途跟1991年11月勘测的土地用途有别
Indicates that the use is different from that revealed by the land use survey conducted by the Planning Department on 11.1991

平面圖 SITE PLAN

擬議臨時貨倉 (為期3年)
新界上水丙崗丈量約份第91約地段第2166號B及GL分段(部分)
PROPOSED TEMPORARY WAREHOUSE
FOR A PERIOD OF 3 YEARS
LOT 2166 S.B & GL (PART) IN D.D. 91,
PING KONG, SHEUNG SHUI, N.T.

SCALE 1:1 000 比例尺



**規劃署
PLANNING
DEPARTMENT**



參考編號
REFERENCE No.
A/NE-PK/133

**圖 PLAN
A-2**

本摘要圖於2018年8月3日擬備，
所根據的資料為測量圖編號
3-SW-16A
EXTRACT PLAN PREPARED ON 3.8.2018
BASED ON SURVEY SHEET No.
3-SW-16A



大隴
TAI LUNG

圖例 LEGEND

- 申請地點 (界線只作識別用)
APPLICATION SITE
(BOUNDARY FOR IDENTIFICATION
PURPOSE ONLY)

本摘要圖於2018年8月3日擬備，
所根據的資料為地政總署
於2018年3月12日拍得的航攝照片
編號E034589C
EXTRACT PLAN PREPARED ON 3.8.2018
BASED ON AERIAL PHOTO No. E034589C
TAKEN ON 12.3.2018 BY
LANDS DEPARTMENT

航攝照片 AERIAL PHOTO

擬議臨時貨倉 (為期3年)
新界上水丙崗丈量約份第91約地段第2166號B及GL分段(部分)
PROPOSED TEMPORARY WAREHOUSE
FOR A PERIOD OF 3 YEARS
LOT 2166 S.B & GL (PART) IN D.D. 91,
PING KONG, SHEUNG SHUI, N.T.

規劃署
PLANNING
DEPARTMENT



參考編號
REFERENCE No.
A/NE-PK/133

圖 PLAN
A-3



實地照片 SITE PHOTOS

擬議臨時貨倉（為期3年）
 新界上水丙崗丈量約份第91約地段第2166號B及GL分段（部分）
 PROPOSED TEMPORARY WAREHOUSE
 FOR A PERIOD OF 3 YEARS
 LOT 2166 S.B & GL (PART) IN D.D. 91,
 PING KONG, SHEUNG SHUI, N.T.

規劃署
 PLANNING
 DEPARTMENT



參考編號
 REFERENCE No.
 A/NE-PK/133

圖 PLAN
 A-4a

本圖於2018年8月3日擬備，所根據
 的資料為攝於2018年7月6日
 的實地照片
 PLAN PREPARED ON 3.8.2018 BASED ON
 SITE PHOTOS TAKEN ON 6.7.2018



申請地點
APPLICATION SITE



申請地點
APPLICATION SITE

實地照片 SITE PHOTOS

本圖於2018年8月3日擬備，所根據的資料為攝於2018年7月6日的實地照片
PLAN PREPARED ON 3.8.2018 BASED ON SITE PHOTOS TAKEN ON 6.7.2018

擬議臨時貨倉（為期3年）
新界上水丙崗丈量約份第91約地段第2166號B及GL分段（部分）
PROPOSED TEMPORARY WAREHOUSE FOR A PERIOD OF 3 YEARS
LOT 2166 S.B & GL (PART) IN D.D. 91, PING KONG, SHEUNG SHUI, N.T.

規劃署
PLANNING DEPARTMENT



參考編號
REFERENCE No.
A/NE-PK/133

圖 PLAN
A-4b

5

申請地點
APPLICATION SITE

實地照片 SITE PHOTO

擬議臨時貨倉（為期3年）
新界上水丙崗丈量約份第91約地段第2166號B及GL分段（部分）
PROPOSED TEMPORARY WAREHOUSE
FOR A PERIOD OF 3 YEARS
LOT 2166 S.B & GL (PART) IN D.D. 91,
PING KONG, SHEUNG SHUI, N.T.

規劃署
PLANNING
DEPARTMENT



參考編號
REFERENCE No.
A/NE-PK/133

圖 PLAN
A-4c

本圖於2018年8月3日擬備，所根據
的資料為攝於2018年7月30日
的實地照片
PLAN PREPARED ON 3.8.2018 BASED ON
SITE PHOTO TAKEN ON 30.7.2018