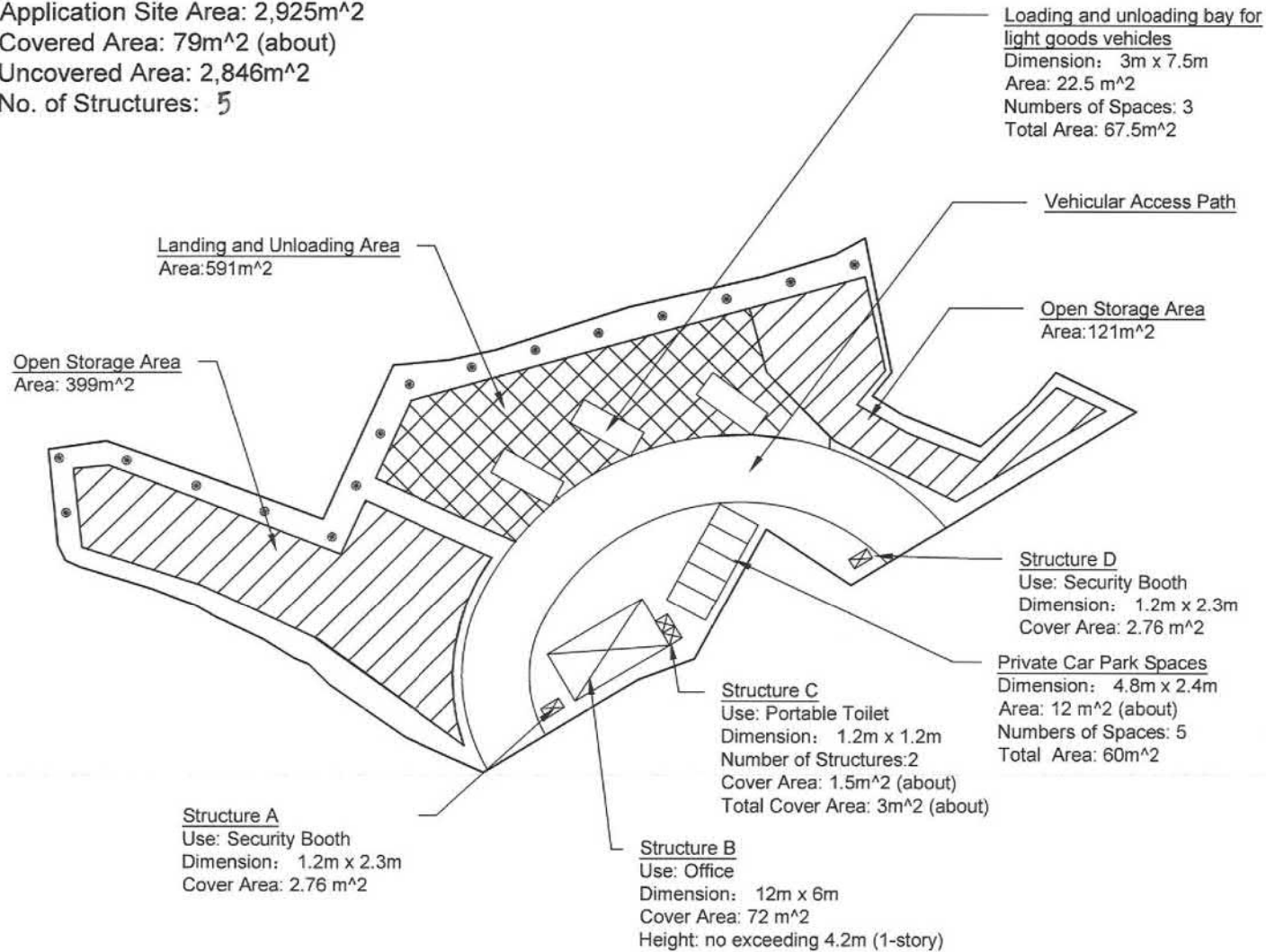


Application Site Area: 2,925m<sup>2</sup>  
 Covered Area: 79m<sup>2</sup> (about)  
 Uncovered Area: 2,846m<sup>2</sup>  
 No. of Structures: 5



Company:  
 光輝工程顧問公司  
 GLISTER ENGINEERING  
 CONSULTANTS CO.

Project :  
 Proposed use of  
 Temporary open storage  
 (For a period 3 years) at  
 Lot 1834 in DD76, Sha  
 Tou Kok Road, N.T.  
 Zoning:  
 Agriculture

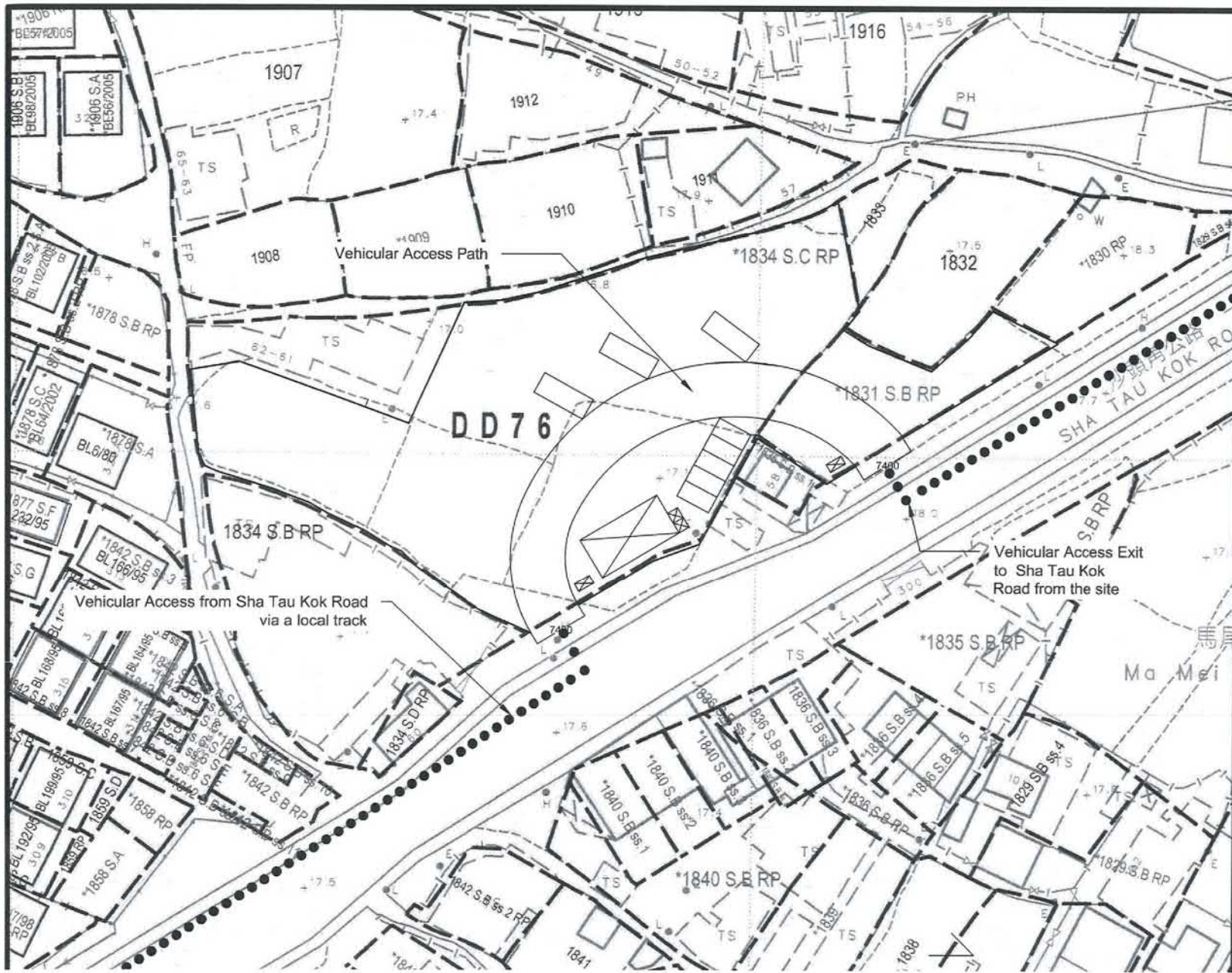
Title:  
 Layout Plan

Date:  
 9 July 2019

Dwg No.  
 Fig. 2

參考編號 REFERENCE No. A/NE-TKL/624 繪圖 DRAWING A-1

( 來源 : 附件 I )  
 ( Source : Appendix I )



Company:  
 光輝工程顧問公司  
 GLISTER ENGINEERING  
 CONSULTANTS CO.

Project :  
 Proposed use of  
 Temporary open storage  
 (For a period 3 years) at  
 Lot 1834 in DD76, Sha  
 Tou Kok Road, N.T.

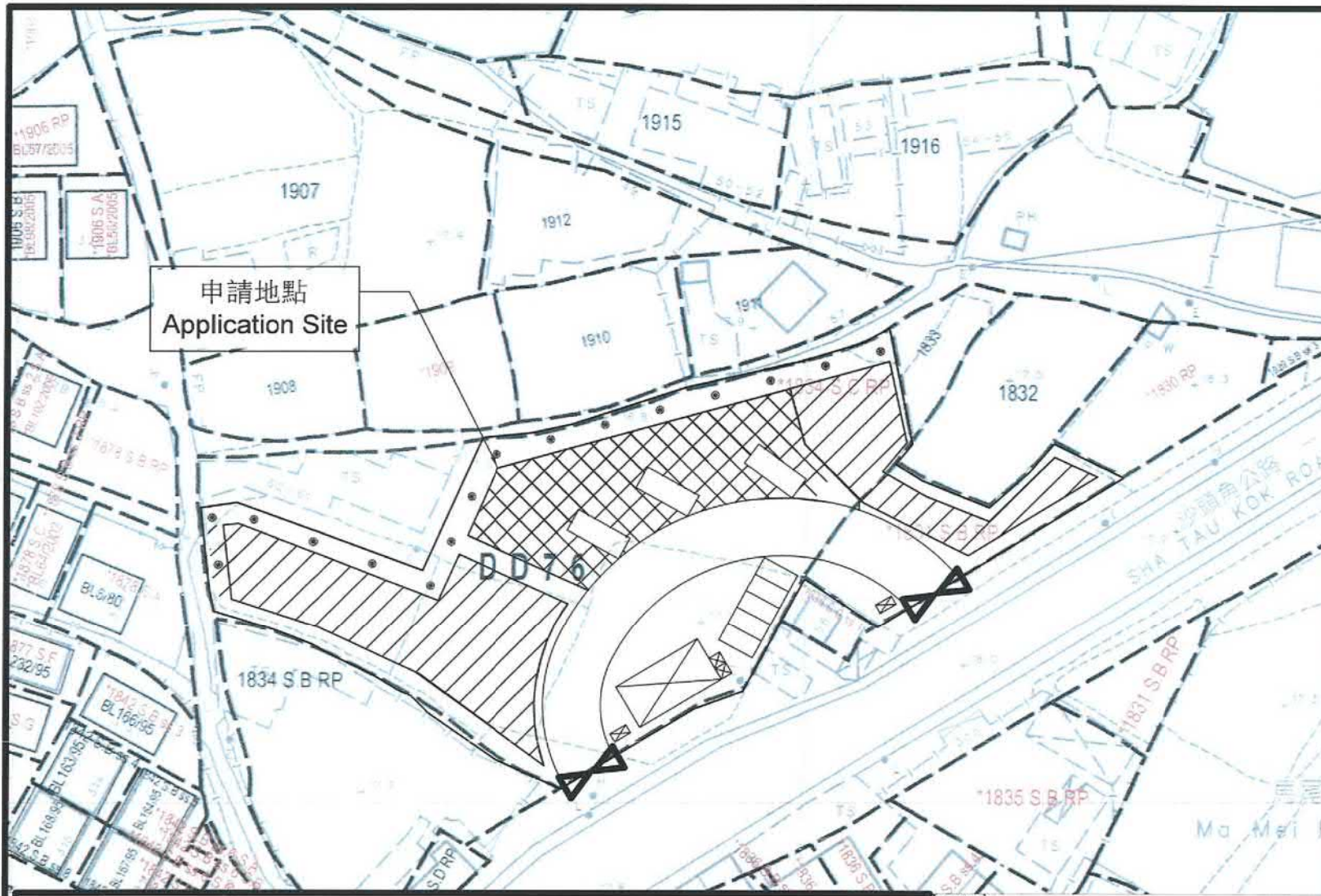
Zoning:  
 Agriculture

Title:  
 Vehicular Access Plan

Date: 9 July 2019  
 Dwg No. Fig. 3

參考編號 REFERENCE No. A/NE-TKL/624 繪圖 DRAWING A-2

( 來源 : 附件 I )  
 ( Source : Appendix I )



Company:  
 光輝工程顧問公司  
 GLISTER ENGINEERING  
 CONSULTANTS CO.

Project :  
 Proposed use of  
 Temporary Open  
 Storage (For a period 3  
 years) at Lot 1934 in  
 DD76, Sha Tou Kok  
 Road, N.T.

Zoning:  
 Agriculture

- Note:
1. The planter shall be on-ground type
  2. Min 3m clearance from proposed house
  3. Min 3m spacing between plants




Title:  
 Landscape Proposal

Date:  
 13 Mar 2019

Dwg No.  
 Fig.3

Key	Botanical Name	Chinese	Qty.	Size	Diameter of Tree Trunk	Remarks
BP	Bauhinia Purpurea	紅花洋蹄甲	37	2750HT	75mm	1m <sup>2</sup> X 1.2m depth tree pit shall be provided to Bauhinia Purpurea in the Hard Paved area

Legend:

-  Bauhinia Purpurea
-  Proposed Structure (indicative only, not for approval)
-  Proposed Entrance

參考編號  
 REFERENCE No. A/NE-TKL/624

繪圖 DRAWING A-3

( 來源 : 附件 I )  
 ( Source : Appendix I )

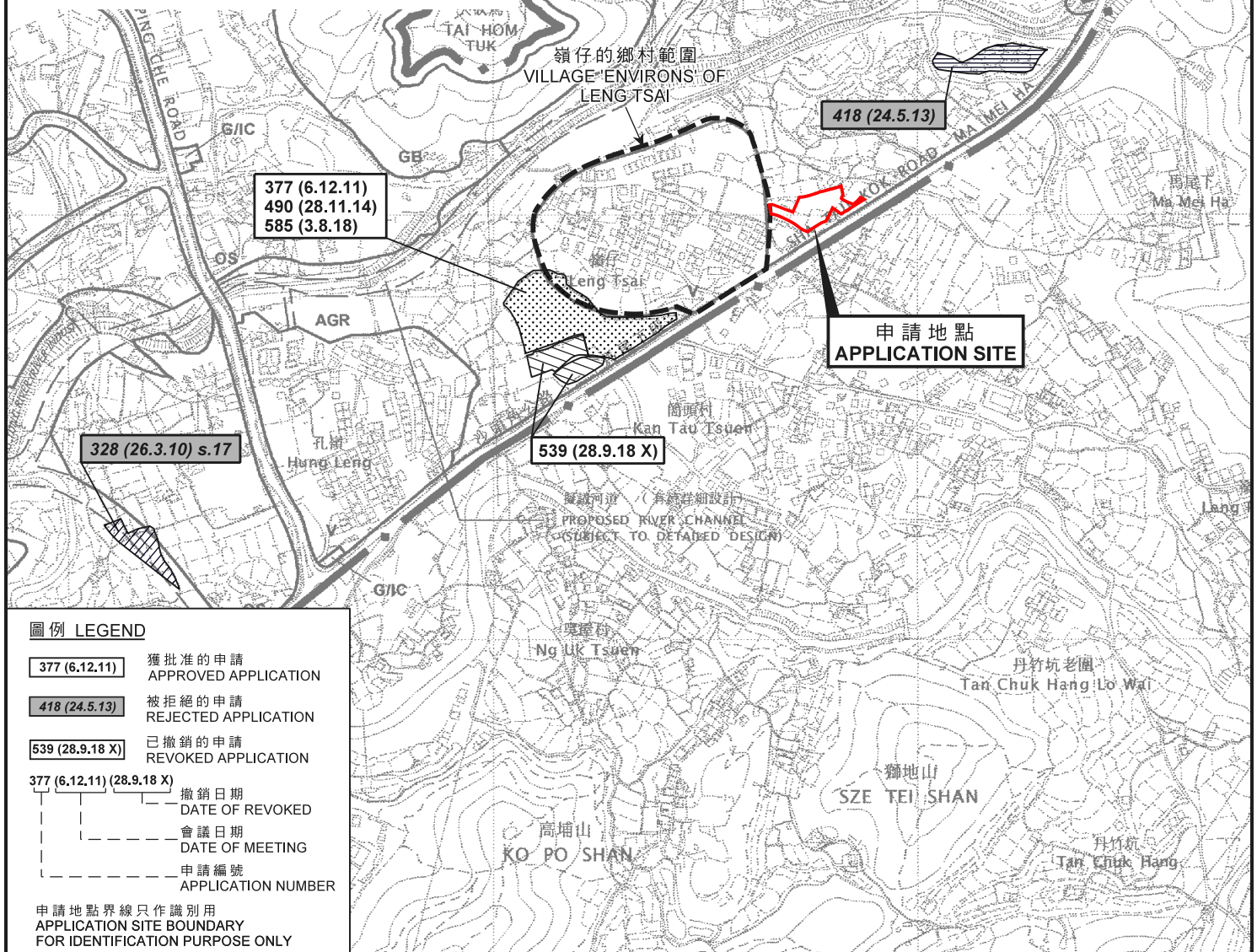




申請地點  
APPLICATION SITE

要覽圖 KEY PLAN

SCALE 1 : 50 000 比例尺



嶺仔的鄉村範圍  
VILLAGE ENVIRONS OF LENG TSAI

418 (24.5.13)

377 (6.12.11)  
490 (28.11.14)  
585 (3.8.18)

申請地點  
APPLICATION SITE

539 (28.9.18 X)

328 (26.3.10) s.17

圖例 LEGEND

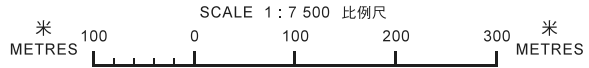
- 377 (6.12.11) 獲批准的申請  
APPROVED APPLICATION
- 418 (24.5.13) 被拒絕的申請  
REJECTED APPLICATION
- 539 (28.9.18 X) 已撤銷的申請  
REVOKED APPLICATION
- 377 (6.12.11) (28.9.18 X) 撤銷日期  
DATE OF REVOKED
- 377 (6.12.11) (28.9.18 X) 會議日期  
DATE OF MEETING
- 377 (6.12.11) (28.9.18 X) 申請編號  
APPLICATION NUMBER

申請地點界線只作識別用  
APPLICATION SITE BOUNDARY  
FOR IDENTIFICATION PURPOSE ONLY

位置圖 LOCATION PLAN

本摘要圖於2019年9月10日擬備，  
所根據的資料為於2010年2月2日核准的  
分區計劃大綱圖編號S/NE-TKL/14  
EXTRACT PLAN PREPARED ON 10.9.2019  
BASED ON OUTLINE ZONING PLAN  
No. S/NE-TKL/14 APPROVED ON 2.2.2010

擬議臨時露天存放建築材料 (為期3年)  
新界粉嶺馬尾下丈量約份第76約地段1831號B分段餘段 (部分)  
及1834號C分段餘段 (部分)  
PROPOSED TEMPORARY OPEN STORAGE OF CONSTRUCTION MATERIAL  
FOR A PERIOD OF 3 YEARS  
LOTS 1831 S.B RP (PART) AND 1834 S.C RP (PART) IN D.D. 76,  
MA MEI HA, FANLING, N.T.

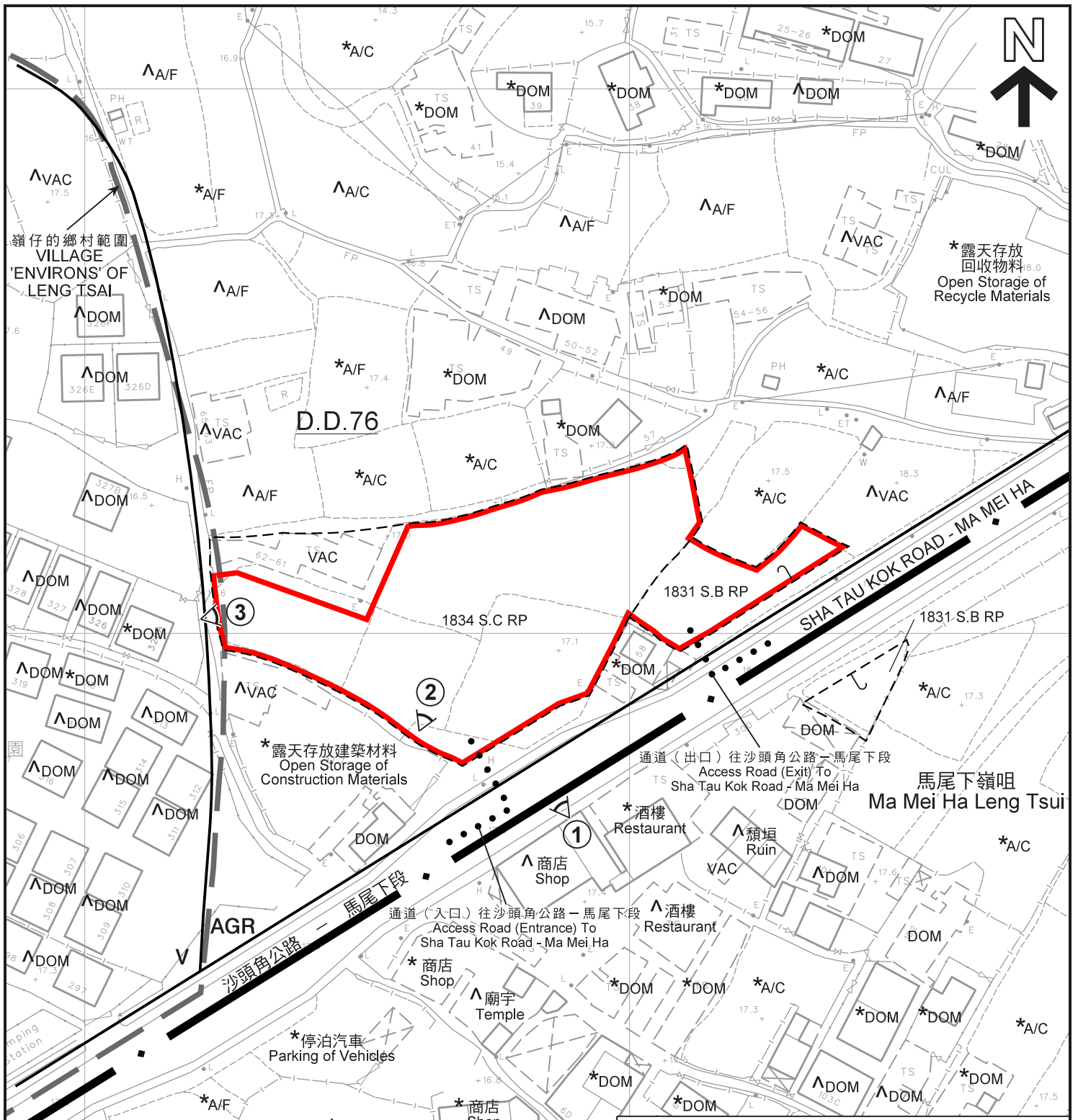


規劃署  
PLANNING  
DEPARTMENT



參考編號  
REFERENCE No.  
A/NE-TKL/624

圖 PLAN  
A-1



**圖例 LEGEND**

- 申請地點 (界線只作識別用)  
APPLICATION SITE  
(BOUNDARY FOR IDENTIFICATION  
PURPOSE ONLY)
- AGR** 農業  
AGRICULTURE
- V** 鄉村式發展  
VILLAGE TYPE DEVELOPMENT
- ①** 實地照片的觀景點  
VIEWING POINT OF SITE PHOTO

- A/C 常耕農地  
ACTIVE AGRICULTURAL LAND
- A/F 休耕農地  
FALLOW AGRICULTURAL LAND
- DOM 住用構築物  
DOMESTIC STRUCTURE
- VAC 空置  
VACANT

**註釋 Notes:**

- (1) 2019年8月12日勘测的土地用途  
Land uses shown on this plan are in accordance with the land use survey conducted by the Planning Department on 12.8.2019
- (2) \* 土地用途跟1990年12月17日、1990年12月28日及1991年10月31日勘测的土地用途一致  
Indicates that the use is the same as that revealed by the land use survey conducted by the Planning Department on 17.12.1990, 28.12.1990 & 31.10.1991
- (3) ^ 土地用途跟1990年12月17日、1990年12月28日及1991年10月31日勘测的土地用途有別  
Indicates that the use is different from that revealed by the land use survey conducted by the Planning Department on 17.12.1990, 28.12.1990 & 31.10.1991

**平面圖 SITE PLAN**

本摘要圖於2019年9月10日擬備，  
所根據的資料為測量圖編號  
3-NW-24D及3-SW-4B  
EXTRACT PLAN PREPARED ON 10.9.2019  
BASED ON SURVEY SHEETS No.  
3-NW-24D & 3-SW-4B

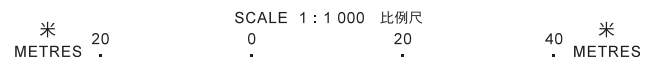
擬議臨時露天存放建築材料 (為期3年)  
新界粉嶺馬尾下丈量約份第76約地段1831號B分段餘段 (部分)  
及1834號C分段餘段 (部分)  
PROPOSED TEMPORARY OPEN STORAGE OF CONSTRUCTION MATERIAL  
FOR A PERIOD OF 3 YEARS  
LOTS 1831 S.B RP (PART) AND 1834 S.C RP (PART) IN D.D. 76,  
MA MEI HA, FANLING, N.T.

**規劃署**  
**PLANNING**  
**DEPARTMENT**




參考編號  
REFERENCE No.  
**A/NE-TKL/624**

圖 **PLAN**  
**A-2**





圖例 LEGEND

-  申請地點 (界線只作識別用)
- APPLICATION SITE (BOUNDARY FOR IDENTIFICATION PURPOSE ONLY)

本摘要圖於2019年8月27日擬備，  
 所根據的資料為地政總署  
 於2018年4月10日拍得的航攝照片  
 編號E040338C  
 EXTRACT PLAN PREPARED ON 27.8.2019  
 BASED ON AERIAL PHOTO No. E040338C  
 TAKEN ON 10.4.2018 BY  
 LANDS DEPARTMENT

航攝照片 AERIAL PHOTO

擬議臨時露天存放建築材料 (為期3年)  
 新界粉嶺馬尾下丈量約份第76約地段1831號B分段餘段 (部分)  
 及1834號C分段餘段 (部分)  
 PROPOSED TEMPORARY OPEN STORAGE OF CONSTRUCTION MATERIAL  
 FOR A PERIOD OF 3 YEARS  
 LOTS 1831 S.B RP (PART) AND 1834 S.C RP (PART) IN D.D. 76,  
 MA MEI HA, FANLING, N.T.

規劃署  
 PLANNING  
 DEPARTMENT



參考編號  
 REFERENCE No.  
 A/NE-TKL/624

圖 PLAN  
 A-3

申請地點  
APPLICATION SITE



實地照片 SITE PHOTOS

本圖於2019年8月27日擬備，所根據的資料為攝於2019年8月12日的實地照片  
PLAN PREPARED ON 27.8.2019 BASED ON SITE PHOTOS TAKEN ON 12.8.2019

擬議臨時露天存放建築材料（為期3年）  
新界粉嶺馬尾下丈量約份第76約地段1831號B分段餘段（部分）  
及1834號C分段餘段（部分）  
PROPOSED TEMPORARY OPEN STORAGE OF CONSTRUCTION MATERIAL FOR A PERIOD OF 3 YEARS  
LOTS 1831 S.B RP (PART) AND 1834 S.C RP (PART) IN D.D. 76, MA MEI HA, FANLING, N.T.

規劃署  
PLANNING  
DEPARTMENT



參考編號  
REFERENCE No.  
A/NE-TKL/624

圖 PLAN  
A-4