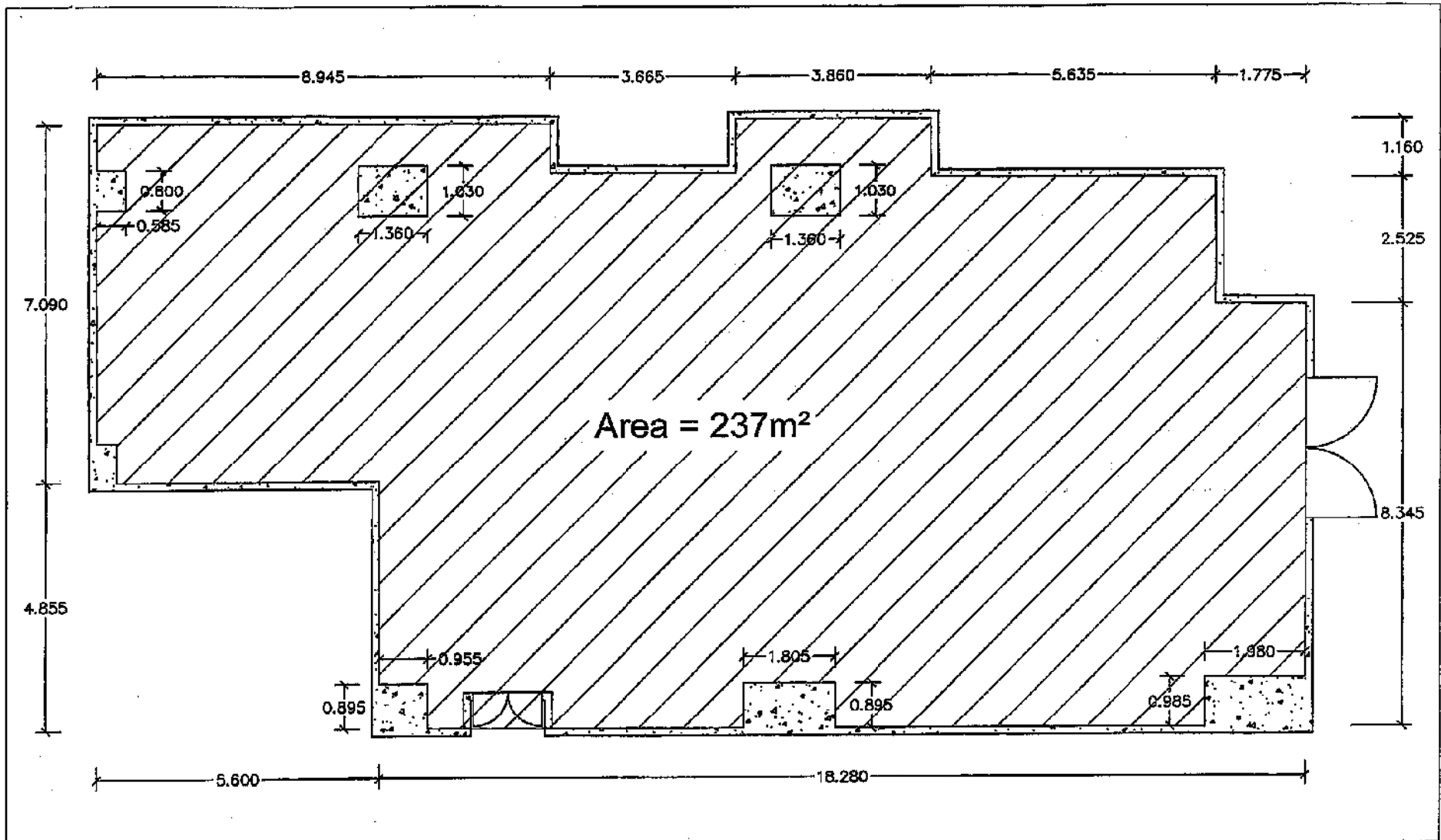


Location Plan of Goldfield Industrial Centre, Fotan

參考編號 REFERENCE No.	A/ST/946	繪圖 DRAWING A-1
-----------------------	----------	----------------


(來源：申請人於2018年3月7日呈交的規劃申請表內的繪圖)
 (SOURCE: DRAWING IN THE APPLICANT'S SUBMITTED APPLICATION FORM ON 7.3.2018)



Area = 237m²

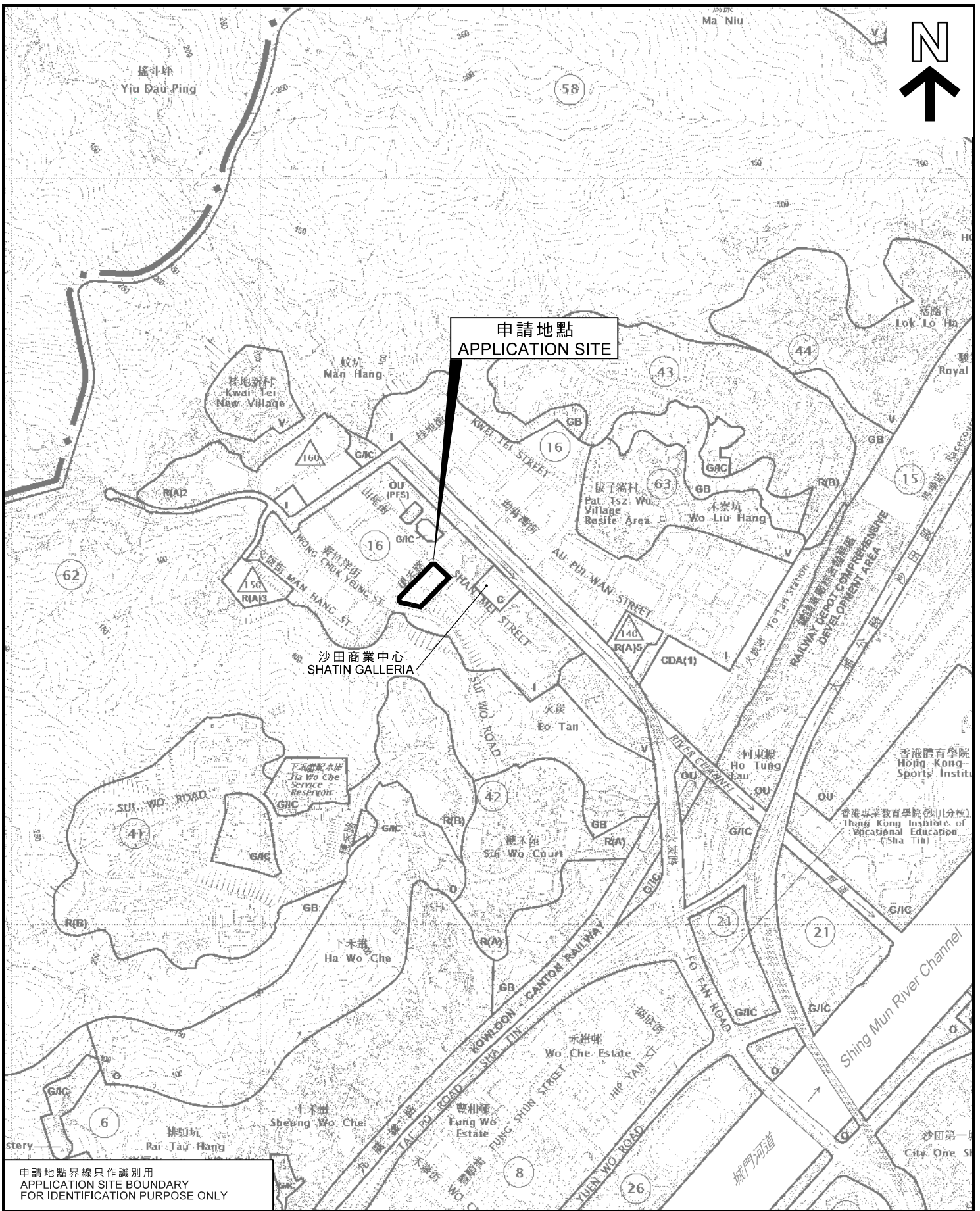
Workshop 18 & 19 with Lavatories on 4/F
of Block C Goldfield Industrial Centre,
No 1 Sui Wo Road, Shatin, N.T.

Scale: 1:100

Drawn By: T.K. Nip	Proposed Usage: Headquarters or Back-office Operations
Checked By: Terence Yam	Under Supervision of Alex CHUA Kin Vui AP (A) 31/94 Authorized Person Signature: 

參考編號 REFERENCE No. A/ST/946 繪圖 DRAWING A-2

(來源: 申請人於2018年3月7日呈交的規劃申請表內的繪圖)
(SOURCE: DRAWING IN THE APPLICANT'S SUBMITTED APPLICATION FORM ON 7.3.2018)



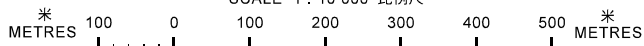
申請地點
APPLICATION SITE

沙田商業中心
SHATIN GALLERIA

申請地點界線只作識別用
APPLICATION SITE BOUNDARY
FOR IDENTIFICATION PURPOSE ONLY

位置圖 LOCATION PLAN

臨時「辦公室（用作總部或後勤辦公室運作）」用途的
規劃許可續期（為期3年）
新界沙田火炭穗禾路1號豐利工業中心C座4樓
18及19號工場連洗手間
RENEWAL OF PLANNING APPROVAL FOR
TEMPORARY "OFFICE (FOR THE PURPOSE OF HEADQUARTERS OR BACK-OFFICE)"
FOR A PERIOD OF 3 YEARS
WORKSHOPS 18 & 19 WITH LAVATORIES ON 4/F, BLOCK C,
GOLDFIELD INDUSTRIAL CENTRE, 1 SUI WO ROAD, FO TAN, SHA TIN, N.T.
SCALE 1 : 10 000 比例尺



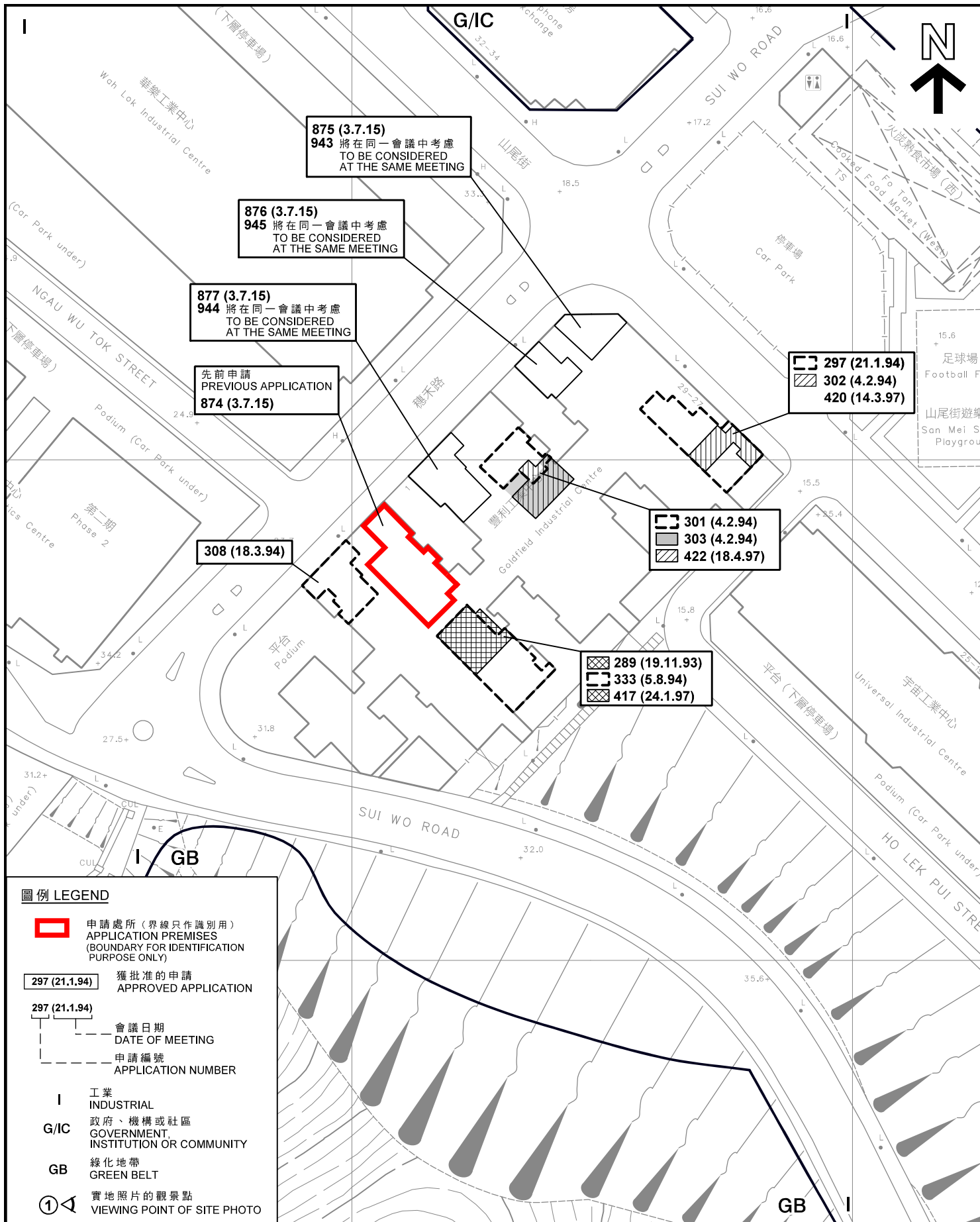
規劃署
PLANNING
DEPARTMENT



參考編號
REFERENCE No.
A/ST/946

圖 PLAN
A-1

本摘要圖於2018年3月15日擬備，
所根據的資料為於2017年1月13日
展示的分區計劃大綱圖編號S/ST/33
EXTRACT PLAN PREPARED ON 15.3.2018
BASED ON OUTLINE ZONING PLAN No.
S/ST/33 EXHIBITED ON 13.1.2017




圖例 LEGEND

- 申請處所 (界線只作識別用)
APPLICATION PREMISES
(BOUNDARY FOR IDENTIFICATION
PURPOSE ONLY)
- 297 (21.1.94) 獲批准的申請
APPROVED APPLICATION
- 297 (21.1.94) 會議日期
DATE OF MEETING
- 申請編號
APPLICATION NUMBER
- I 工業
INDUSTRIAL
- G/IC 政府、機構或社區
GOVERNMENT,
INSTITUTION OR COMMUNITY
- GB 綠化地帶
GREEN BELT
- ① 實地照片的觀景點
VIEWING POINT OF SITE PHOTO

平面圖 SITE PLAN

臨時「辦公室 (用作總部或後勤辦公室運作)」用途的
 規劃許可續期 (為期3年)
 新界沙田火炭穗禾路1號豐利工業中心C座4樓
 18及19號工場連洗手間
 RENEWAL OF PLANNING APPROVAL FOR
 TEMPORARY "OFFICE (FOR THE PURPOSE OF HEADQUARTERS OR BACK-OFFICE)"
 FOR A PERIOD OF 3 YEARS
 WORKSHOPS 18 & 19, WITH LAVATORIES ON 4/F, BLOCK C,
 GOLDFIELD INDUSTRIAL CENTRE, 1 SUI WO ROAD, FO TAN, SHA TIN, N.T.
 SCALE 1 : 1 000 比例尺



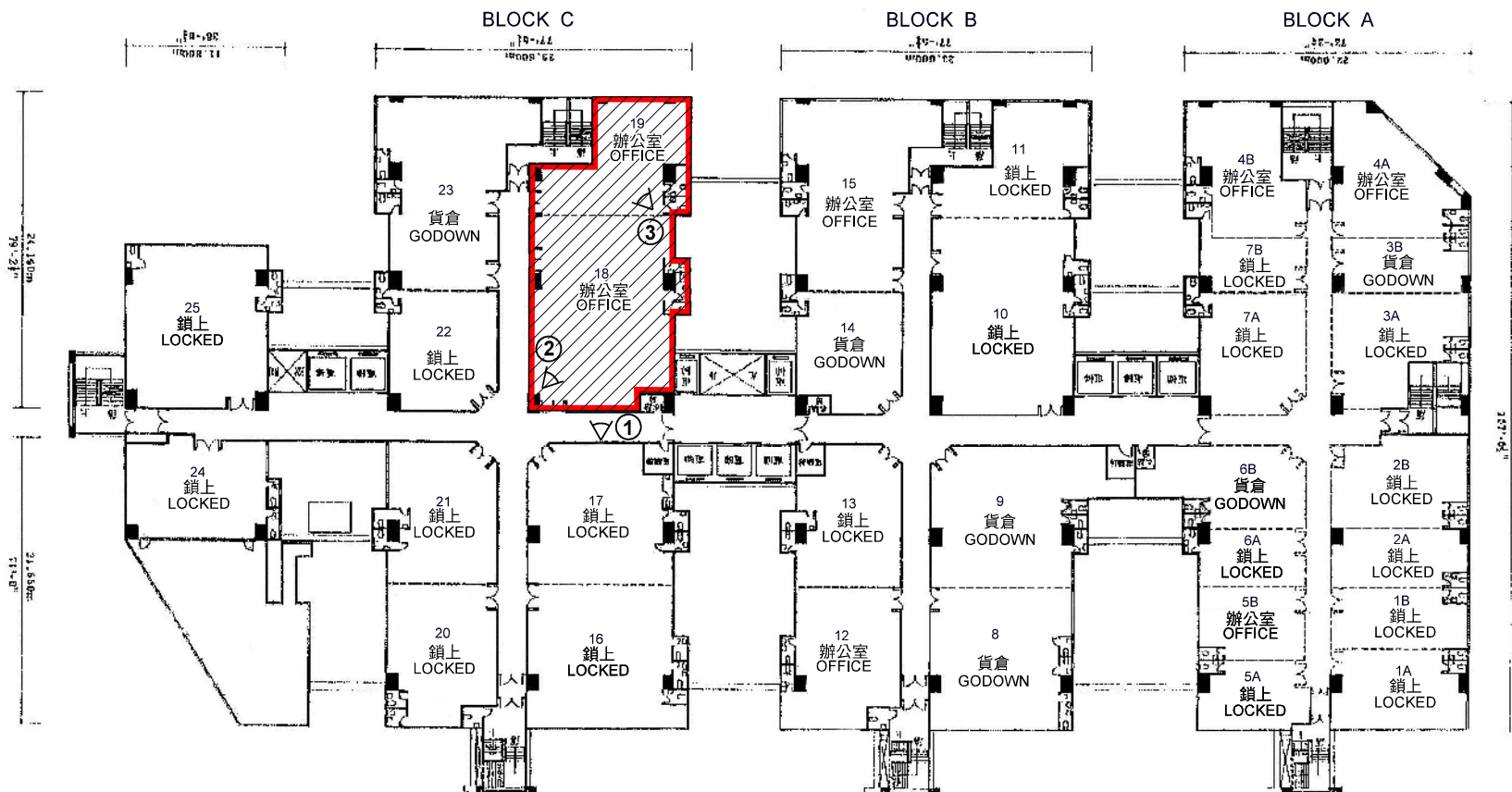
本圖於2018年3月15日擬備，
 所根據的資料為測量圖編號
 7-SE-6A
 PLAN PREPARED ON 15.3.2018
 BASED ON SURVEY SHEETS No.
 7-SE-6A

規劃署
 PLANNING
 DEPARTMENT



參考編號
 REFERENCE No.
 A/ST/946

圖 PLAN
 A-2



四樓平面圖 4/F FLOOR PLAN

	申請處所 (界線只作識別用) APPLICATION PREMISES (BOUNDARY FOR IDENTIFICATION PURPOSE ONLY)
	實地照片的觀景點 VIEWING POINT OF SITE PHOTO

調查日期 DATE OF SURVEY : 16.3.2018

本圖於2018年4月6日擬備，
所根據的資料為樓宇平面圖
PLAN PREPARED ON 6.4.2018
BASED ON BUILDING FLOOR PLAN

樓面平面圖 FLOOR PLAN

臨時「辦公室 (用作總部或後勤辦公室運作)」用途的
規劃許可續期 (為期3年)
新界沙田火炭穗禾路1號豐利工業中心C座4樓
18及19號工場連洗手間
RENEWAL OF PLANNING APPROVAL FOR
TEMPORARY "OFFICE (FOR THE PURPOSE OF HEADQUARTERS OR BACK-OFFICE)"
FOR A PERIOD OF 3 YEARS
WORKSHOPS 18 & 19, WITH LAVATORIES ON 4/F, BLOCK C,
GOLDFIELD INDUSTRIAL CENTRE, 1 SUI WO ROAD, FO TAN, SHA TIN, N.T.

<p>規劃署 PLANNING DEPARTMENT</p> 	
<p>參考編號 REFERENCE No. A/ST/946</p>	<p>圖 PLAN A-3</p>



實地照片 SITE PHOTO

臨時「辦公室（用作總部或後勤辦公室運作）」用途的
 規劃許可續期（為期3年）
 新界沙田火炭穗禾路1號豐利工業中心C座4樓
 18及19號工場連洗手間
 RENEWAL OF PLANNING APPROVAL FOR
 TEMPORARY "OFFICE (FOR THE PURPOSE OF HEADQUARTERS OR BACK-OFFICE)"
 FOR A PERIOD OF 3 YEARS
 WORKSHOPS 18 & 19, WITH LAVATORIES ON 4/F, BLOCK C,
 GOLDFIELD INDUSTRIAL CENTRE, 1 SUI WO ROAD, FO TAN, SHA TIN, N.T.

**規劃署
 PLANNING
 DEPARTMENT**



參考編號
 REFERENCE No.
A/ST/946

**圖 PLAN
 A-4a**

本圖於2018年3月28日擬備，所根據的
 資料為攝於2018年3月16日的實地照片
 PLAN PREPARED ON 28.3.2018
 BASED ON SITE PHOTOS TAKEN ON
 16.3.2018



申請處所的內部情景 INSIDE OF APPLICATION PREMISES

實地照片 SITE PHOTO

臨時「辦公室（用作總部或後勤辦公室運作）」用途的
 規劃許可續期（為期3年）
 新界沙田火炭穗禾路1號豐利工業中心C座4樓
 18及19號工場連洗手間
 RENEWAL OF PLANNING APPROVAL FOR
 TEMPORARY "OFFICE (FOR THE PURPOSE OF HEADQUARTERS OR BACK-OFFICE)"
 FOR A PERIOD OF 3 YEARS
 WORKSHOPS 18 & 19, WITH LAVATORIES ON 4/F, BLOCK C,
 GOLDFIELD INDUSTRIAL CENTRE, 1 SUI WO ROAD, FO TAN, SHA TIN, N.T.

規劃署
**PLANNING
 DEPARTMENT**



參考編號
 REFERENCE No.
A/ST/946

圖 PLAN
A-4b

本圖於2018年4月6日擬備，所根據的
 資料為攝於2018年3月16日的實地照片
 PLAN PREPARED ON 6.4.2018
 BASED ON SITE PHOTOS TAKEN ON
 16.3.2018