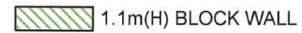
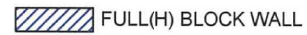


LEGEND:



TYPE OF LICENCE : LIGHT REFRESHMENT RESTAURANT

FUEL : ELECTRICITY ONLY



FOR F.E.H.D. REFERENCE

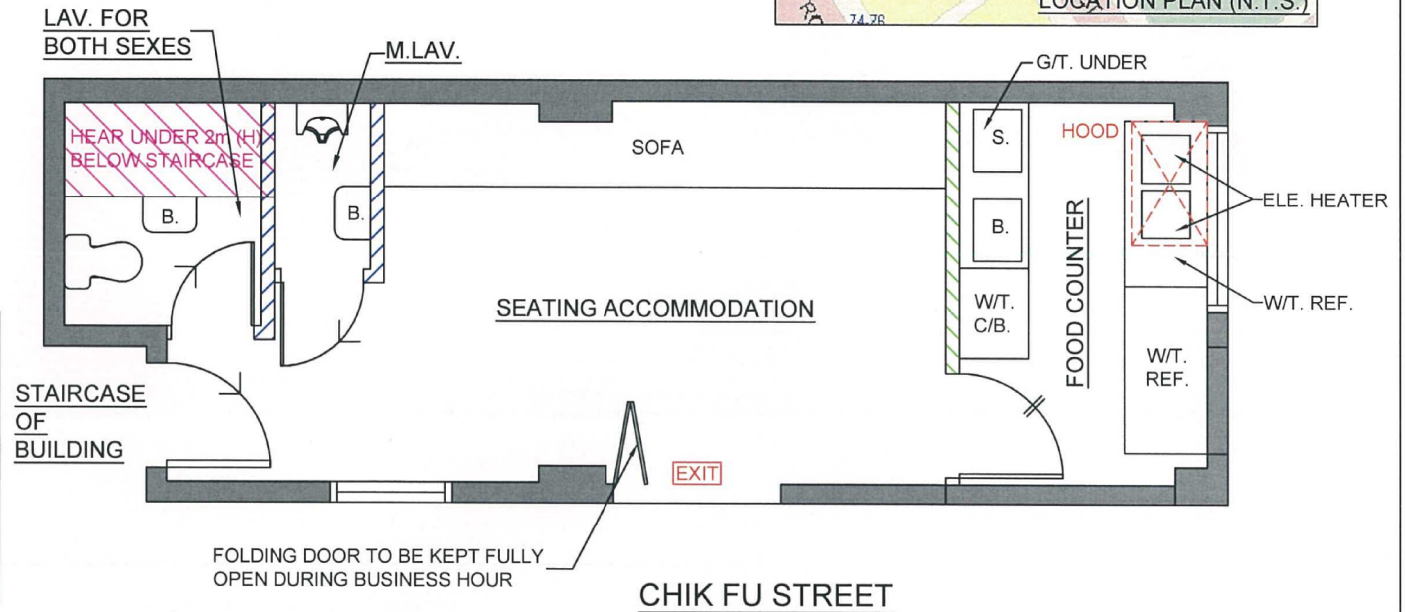
G.F.A. = 21.91 sqm

REQUIRED FOOD PREP. AREA = 4.5 sqm

PROPOSED FOOD PREP. AREA = 4.91 sqm

FOR B.D. REFERENCE

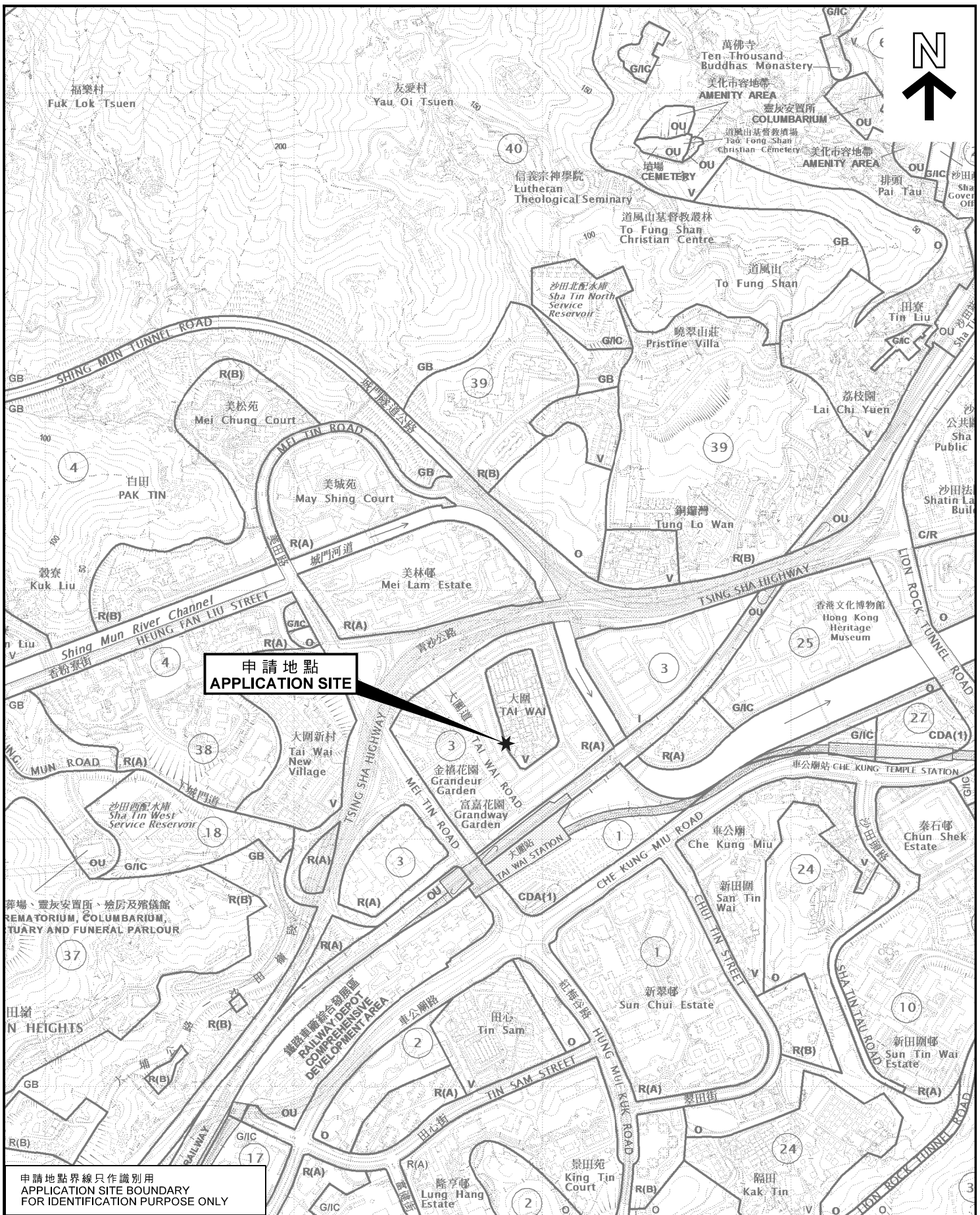
AREA DISTRIBUTION	M ²	PERSON
FOOD COUNTER	4.91	2
SEATING ACCOMMODATION	13.02	14
M. LAV.	0.84	
LAV. FOR BOTH SEXES	2.29	
PARTITION/WALL/COLUMN	0.86	
TOTAL	21.91	16



<p>柏林工程顧問有限公司 BERLIN CONSULTANCY SERVICES LTD. Unit B, 6/F., Hang Seng Centre, 95-97 Tung Chau Street, Tai Kok Tsui, Kowloon. Tel: 2397 3392 Fax: 2397 3396</p>	SHOPSIGN:	TITLE:	SCALE:	DWG BY:
	---	PROPOSED LAYOUT PLAN	1:50(A4)	JESSE CHAU
PROJECT:	DATE:	DWG NO.	JOB NO.	CHECK BY:
GROUND FLOOR, 12A NINTH STREET TAI WAI VILLAGE, TAI WAI, SHATIN, NEW TERRITORIES.	30-04-2018	18-059-LA	18-059	PADDY YU

參考編號 REFERENCE No.	A/ST/963	繪圖 DRAWING A-1
-----------------------	----------	-------------------

(來源: 申請人於2018年9月19日呈交的規劃申請表內的繪圖)
(SOURCE: DRAWING IN THE APPLICANT'S SUBMITTED APPLICATION FORM ON 19.9.2018)



申請地點
APPLICATION SITE

申請地點界線只作識別用
APPLICATION SITE BOUNDARY
FOR IDENTIFICATION PURPOSE ONLY

本摘要圖於2018年10月15日擬備，
所根據的資料為於2018年5月29日
核准的分區計劃大綱圖編號S/ST/34
EXTRACT PLAN PREPARED ON 15.10.2018
BASED ON OUTLINE ZONING PLAN No.
S/ST/34 APPROVED ON 29.5.2018

位置圖 LOCATION PLAN
擬議食肆（酒樓餐廳）
PROPOSED EATING PLACE (RESTAURANT)
GROUND FLOOR, 12A NINTH STREET, TAI WAI VILLAGE,
TAI WAI, SHA TIN, NEW TERRITORIES

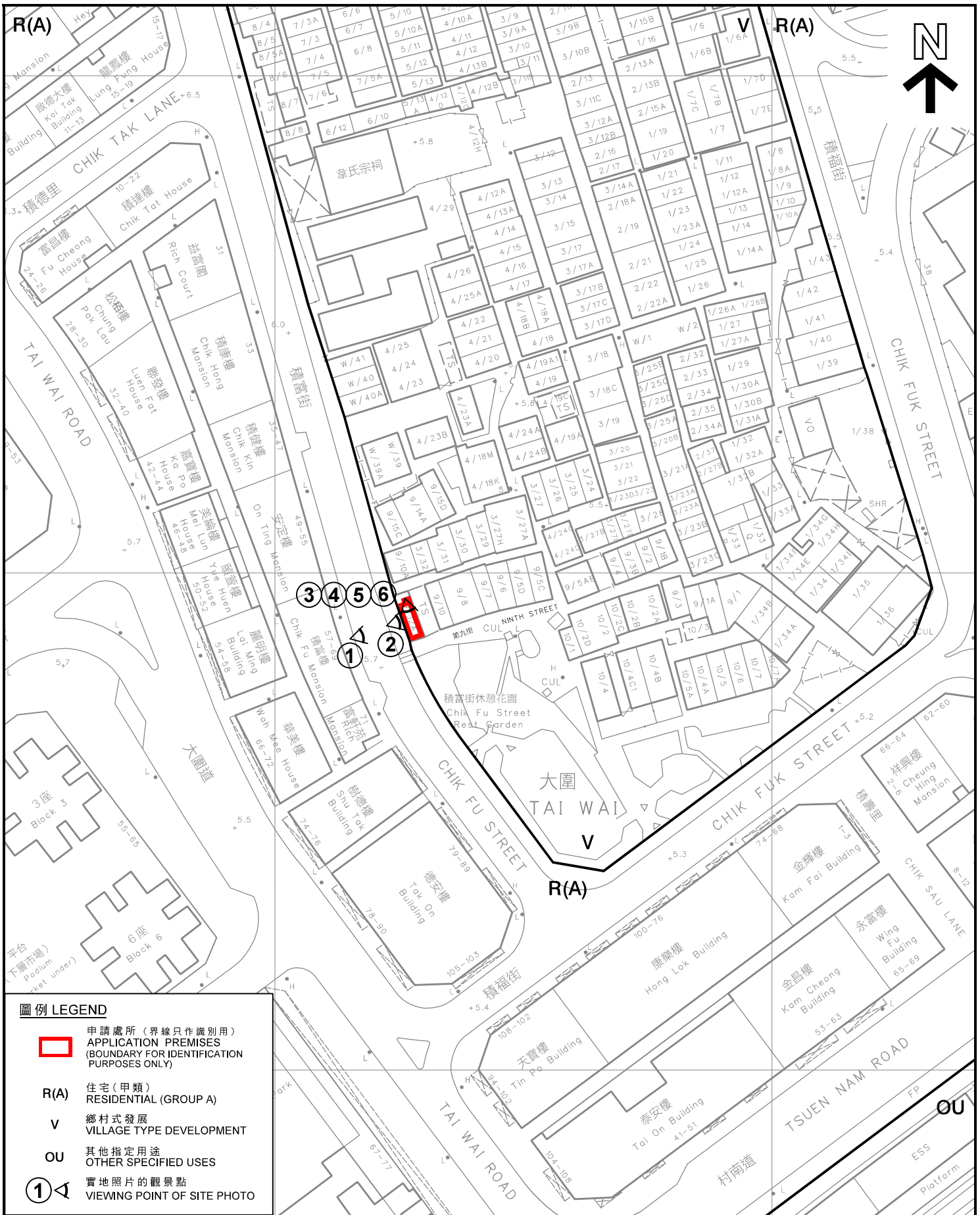
SCALE 1 : 10 000 比例尺
* METRES 200 0 200 400 METRES *

規劃署
PLANNING
DEPARTMENT



參考編號
REFERENCE No.
A/ST/963

圖 PLAN
A-1



本摘要圖於2018年11月13日擬備，
所根據的資料為測量圖編號
7-SW-20A
EXTRACT PLAN PREPARED
ON 13.11.2018 BASED ON
SURVEY SHEETS No. 7-SW-20A

平面圖 SITE PLAN
擬議食肆 (酒樓餐廳)
新界沙田大圍大圍村第九街12A號地下
PROPOSED EATING PLACE (RESTAURANT)
GROUND FLOOR, 12A NINTH STREET, TAI WAI VILLAGE,
TAI WAI, SHA TIN, NEW TERRITORIES

規劃署
PLANNING
DEPARTMENT



參考編號
REFERENCE No.
A/ST/963

圖 PLAN
A-2



申請處所界線只作識別用
APPLICATION PREMISES BOUNDARY FOR IDENTIFICATION PURPOSE ONLY

實地照片 SITE PHOTOS

擬議食肆 (酒樓餐廳)
新界沙田大圍大圍村第九街12A號地下
PROPOSED EATING PLACE (RESTAURANT)
GROUND FLOOR, 12A NINTH STREET, TAI WAI VILLAGE,
TAI WAI, SHA TIN, NEW TERRITORIES

規劃署
PLANNING
DEPARTMENT



參考編號
REFERENCE No.
A/ST/963

圖 PLAN
A-3a

本圖於2018年11月12日擬備，
所根據的資料為攝於
2018年11月7日的實地照片
PLAN PREPARED ON 12.11.2018
BASED ON SITE PHOTOS
TAKEN ON 7.11.2018



地下 G/F



1樓 1/F

實地照片 SITE PHOTOS

擬議食肆（酒樓餐廳）
 新界沙田大圍大圍村第九街12A號地下
 PROPOSED EATING PLACE (RESTAURANT)
 GROUND FLOOR, 12A NINTH STREET, TAI WAI VILLAGE,
 TAI WAI, SHA TIN, NEW TERRITORIES

規劃署
 PLANNING
 DEPARTMENT



參考編號
 REFERENCE No.
 A/ST/963

圖 PLAN
 A-3b

本圖於2018年11月13日擬備，
 所根據的資料為攝於
 2018年11月12日的實地照片
 PLAN PREPARED ON 13.11.2018
 BASED ON SITE PHOTOS
 TAKEN ON 12.11.2018



2樓 2/F



3樓 3/F

實地照片 SITE PHOTOS

本圖於2018年11月13日擬備，
所根據的資料為攝於
2018年11月12日的實地照片
PLAN PREPARED ON 13.11.2018
BASED ON SITE PHOTOS
TAKEN ON 12.11.2018

擬議食肆（酒樓餐廳）
新界沙田大圍大圍村第九街12A號地下
PROPOSED EATING PLACE (RESTAURANT)
GROUND FLOOR, 12A NINTH STREET, TAI WAI VILLAGE,
TAI WAI, SHA TIN, NEW TERRITORIES

規劃署
PLANNING
DEPARTMENT



參考編號
REFERENCE No.
A/ST/963

圖 PLAN
A-3c